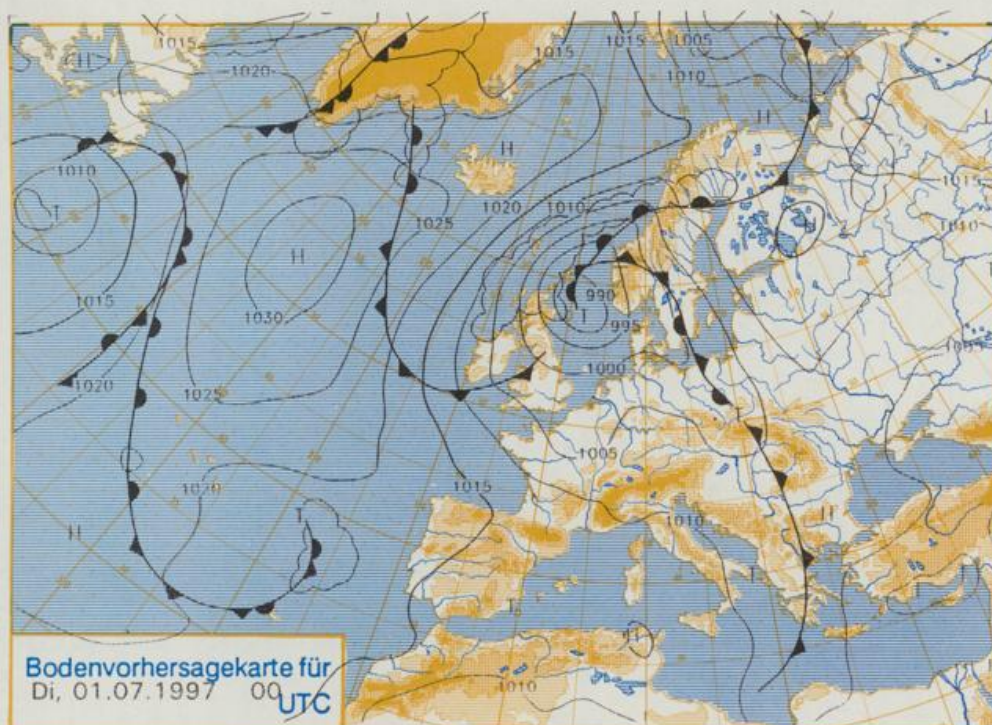


Stereographische Projektion 1 : 60 000 000 60°N



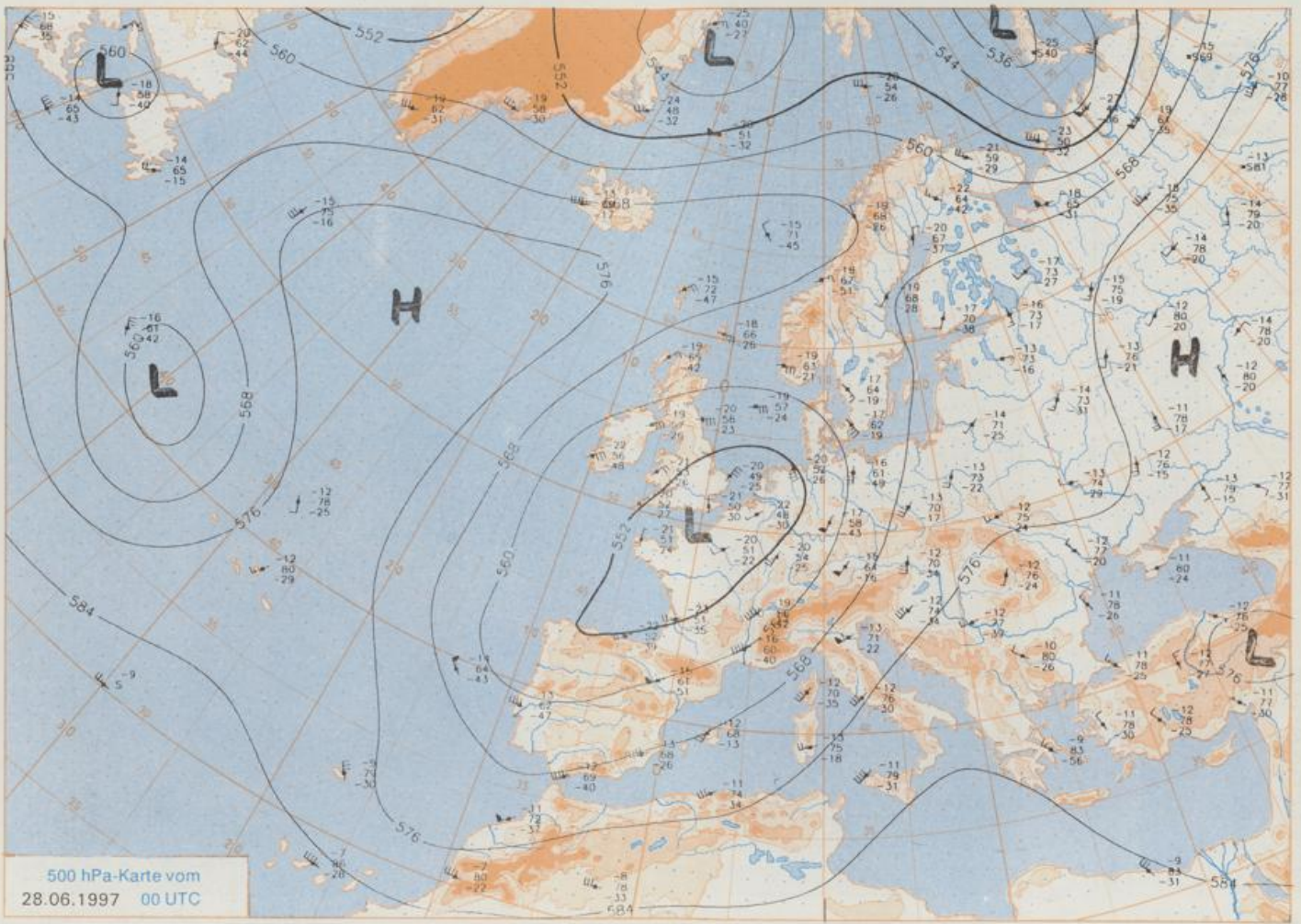
### Deutschland-Vorhersage für Montag, den 30.6.97

Ein Tief zieht von der Deutschen Bucht zur nördlichen Nordsee. Auf seiner Südflanke gelangt mit einer westlichen Strömung wieder kühlere, aber labil geschichtete Luft nach Deutschland, wobei vor allem im Westen Schauer und Gewitter ausgelöst werden.

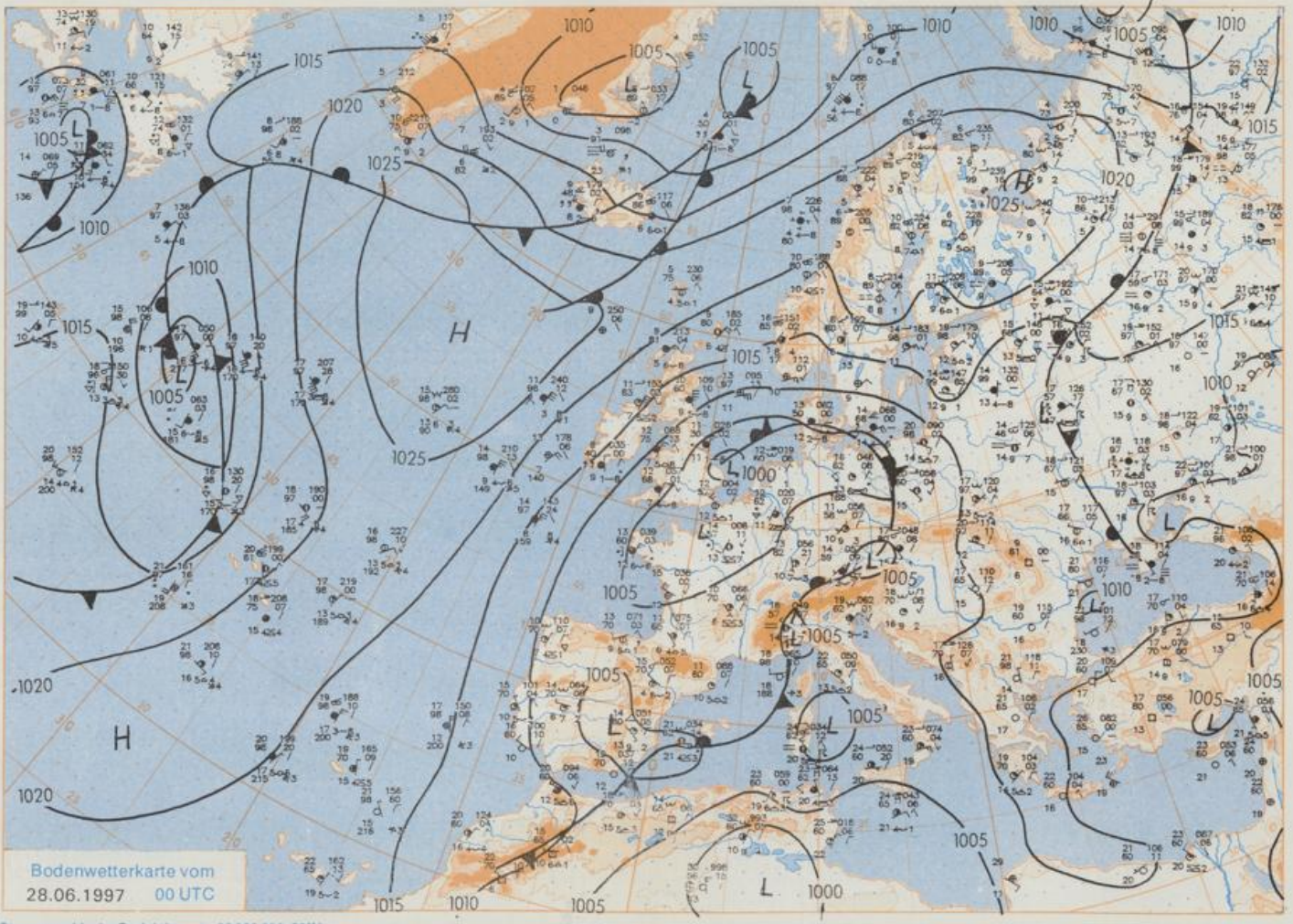
In Sachsen und Brandenburg fällt nur am Vormittag etwas Regen. Dann lockern die Wolken wieder auf. Örtliche Schauer oder Gewitter am Nachmittag sind jedoch nicht auszuschließen. In den anderen Bereichen ist es wechselnd, bisweilen stark bewölkt und vor allem im Westen gibt es zum Teil mit Gewittern durchsetzte Regenfälle. Die Frühtemperaturen liegen im Osten um 18 °C, sonst zwischen 10 und 15 °C. Am Tage werden Werte zwischen 18 °C im Westen und 26 °C im Osten erreicht. Der mäßige, im Norden frische Wind kommt anfangs aus Süd und dreht dann auf West.

### Weitere Aussichten für Dienstag, den 1.7.97

Kurze sonnige Abschnitte wechseln mit starker Bewölkung. Erneut gibt es örtliche Schauer oder Gewitter. Die Tageshöchsttemperaturen liegen allgemein nur noch zwischen 18 und 22 °C.



Stereographische Projektion 1 : 30 000 000 60°N



Bodenwetterkarte vom  
28.06.1997 00 UTC

Stereographische Projektion 1 : 30 000 000 60°N

Wettermeldungen von Samstag, dem 28. Juni 1997 06 UTC

Station	Bar.- höhe (m)	Luftdr. red.NN (hPa)	Wetter	Wind km/h	Temperaturen (Grad C)			Nacht: 5 cm	Sonne Vort. Std.	RR 24h mm	Schnee höhe cm	Extremwerte der Lufttemperatur in der Dekade vom 21.06. bis 30.06.				
					Luft: 2 m	Tau- punkt	Max Mitt. Min					Tmax Datum	Tmin Datum			
														Vortag	2 m	2 m
Heipolenz	8	1004.9	Nebel	SE	30	12.9	12.7	18.1	15.3	12.9	12	3.8	5	1952	25.6.30.06.1992	8.9.29.06.1956
List / Sylt	29	1005.8	wolkig	SE	21	14.4	14.0	21.2	16.4	13.6	12	4.8	4	1937	29.6.26.06.1941	8.4.29.06.1956
Leck	17	1006.0	leicht bew.	ESE	13	15.1	13.8	22.5	17.0	12.5	10	5.7	5	1974	28.6.29.06.1992	2.3.22.06.1987
Husum	37	1005.4	wolkig	SE	13	13.1	12.6	21.4	16.6	11.2	10	6.0	2			
Schleswig	48	1006.3	leicht bew.	SSE	9	14.8	13.6	20.9	16.1	12.8	11	4.2	15	1947	34.7.29.06.1947	4.9.22.06.1987
Kiel	31	1006.1	leicht bew.	SSE	9	15.9	15.1	21.1	16.6	13.5	11	5.6	4	1940	33.7.29.06.1947	3.6.22.06.1987
Westermarckf.	9	1006.2	Nebel	SE	8	15.4	14.9	19.1	15.2	14.6	14	11.2	0.0			
Arkona	42	1007.0	bedeckt	SE	9	14.6	13.4	15.0	13.9	13.6	13	0.1	8	1951	26.1.30.06.1947	7.7.24.06.1972
Norderney	16	1004.1	wolkig	ESE	11	13.0	12.5	21.9	16.8	11.8	12	2.9	5	1947	32.2.29.06.1947	8.8.21.06.1964
Bremerhaven	11	1004.9	leicht bew.	SE	9	14.4	12.2	22.3	16.7	12.1	11	4.3	27	1949	30.8.30.06.1992	6.0.21.06.1964
Cuxhaven	12	1005.4	leicht bew.	SSE	11	13.8	12.9	20.3	15.0	12.5	12	3.0	10	1946	33.6.29.06.1947	5.1.21.06.1964
Hamburg/Flugh.	15	1006.3	leicht bew.	SSE	9	14.3	13.2	22.8	15.8	12.9	11	4.7	9	1891	34.5.29.06.1947	3.0.24.06.1944
Lübeck	15	1006.6	leicht bew.	S	8	14.2	13.9	25.1	16.3	11.9	10	5.0	4	1890	34.0.29.06.1947	3.1.22.06.1942
Boltenhagen	17	1006.6	stark bew.	SSW	8	15.8	13.5	23.4	18.6	13.0	9	8.9	1	1951	31.5.27.06.1973	3.7.21.06.1959
Schwerin	68	1006.8	Nebel	SW	8	15.8	13.5	23.4	18.6	13.0	9	8.9	1	1947	34.1.29.06.1947	5.6.30.06.1956
Warnemünde	10	1006.3	Nebel	S	11	15.7	14.7	20.8	17.0	15.4	14	8.4	0.0	1951	32.3.27.06.1973	6.9.24.06.1957
Teterow	50	1006.7	Nebel	S	8	14.1	14.1	20.0	16.4	12.2	11	6.3	0.8	1947	33.3.30.06.1992	4.9.21.06.1959
Barth	7	1006.4	wolkig	SSW	2	14.0	13.4	18.0	15.4	12.5	11	0.9	2	1967	34.0.27.06.1976	5.7.25.06.1978
Greifswald	6	1006.5	wolkig	still		16.5	16.0	18.7	16.2	14.8	13	1.2	17	1951	32.0.27.06.1973	4.0.21.06.1959
Ueckermünde	7	1007.2	Schauer	WSW	5	16.9	16.2	18.7	16.9	16.0	15	0.3	4	1951	34.1.29.06.1994	1.8.21.06.1959
Emden	12	1003.9	stark bew.	SE	18	12.8	11.6	21.8	16.4	11.3	10	4.0	0.3	1947	32.7.28.06.1947	5.7.21.06.1964
Odenburg	20	1003.9	wolkig	SSE	11	13.7	10.5	21.4	15.9	11.0	9	3.3	2			
Bremen/Flugh.	5	1005.0	leicht bew.	SE	13	13.2	12.8	22.6	16.4	10.5	9	4.5	6	1890	34.9.28.06.1947	3.4.21.06.1964
Soitze	78	1006.0	leicht bew.	SE	8	13.2	12.7	22.8	16.8	10.3	9	5.2	4	1948	33.8.30.06.1957	7.2.24.06.1994
Boizenburg	46	1007.1	leicht bew.	S	8	14.2	14.2	24.1	17.7	10.6	10	5.4	13	1951	34.2.27.06.1976	4.8.21.06.1964
Lüchow	18	1007.1	Nebel	S	2	12.6	12.5	23.7	18.2	11.5	11	8.8	2	1955	33.1.30.06.1957	3.3.24.06.1994
Seehausen/Altm.	23	1007.8	leicht bew.	S	4	14.8	14.0	22.9	18.2	13.6	13	10.3	1	1951	33.1.27.06.1976	4.1.21.06.1959
Marnitz	85	1007.2	wolkig	WSW	4	14.8	14.0	22.9	18.2	13.6	13	10.3	1	1958	32.5.27.06.1976	5.5.24.06.1994
Neuruppin	39	1007.6	wolkig	W	5	14.7	13.9	20.7	17.9	12.9	10	7.3	0.0			
Neubrandenburg	80	1007.0	wolkig	SW	9	15.0	13.8	19.5	17.2	14.1	12	3.2	2			
Angermünde	55	1006.9	stark bew.	SW	8	16.6	16.4	20.1	17.4	16.1	15	1.4	14	1951	34.4.29.06.1994	3.2.21.06.1959
Lingen	26	1003.8	stark bew.	SSE	9	12.9	12.1	21.6	16.0	11.2	9	3.8	7	1951	33.0.30.06.1957	5.1.26.06.1957
Münst.-Osn./Flugh.	53	1004.1	stark bew.	SSE	9	13.6	10.4	21.9	15.0	10.7	9	2.8	3			
Osnabrück	97	1004.6	wolkig	SSE	13	13.7	10.7	20.6	15.0	9.7	7	1.7	5	1952	33.5.30.06.1957	5.1.21.06.1964
Diepholz	43	1005.0	wolkig	SE	8	13.5	11.4	20.4	15.0	9.2	7	2.7	11	1952	34.6.30.06.1957	3.8.21.06.1964
Bad Salzfl.	139	1005.4	wolkig	SSE	9	14.9	10.7	21.4	15.3	11.5	9	4.2	0.9	1935	33.8.30.06.1957	4.2.26.06.1937
Hannover/Flugh.	59	1006.0	leicht bew.	SSE	15	14.3	12.4	22.6	16.6	11.4	10	2.8	9	1936	32.6.27.06.1976	3.0.24.06.1949
Braunschweig	88	1006.9	leicht bew.	SSE	11	13.0	11.4	21.9	15.3	9.4	6	2.4	3	1891	33.4.29.06.1947	4.3.24.06.1949
Gardelegen	48	1007.1	leicht bew.	S	4	13.7	13.7	24.5	17.8	9.3	8	7.0	4	1947	34.9.27.06.1976	2.1.24.06.1994
Magdeburg	85	1007.7	leicht bew.	S	5	13.1	12.8	24.0	17.2	9.9	6	6.0	3	1947	33.7.29.06.1947	4.9.22.06.1981
Potsdam	100	1007.7	wolkig	still		14.9	14.6	22.4	17.9	13.5	12	4.2	0.1	1893	35.5.29.06.1947	5.0.21.06.1910
Berlin-Temp.	49	1007.7	wolkig	W	8	16.5	14.3	20.9	18.1	14.7	11	3.2	2	1876	35.0.29.06.1947	3.1.21.06.1910
Lindenberg	104	1007.2	Nebel	W	8	16.3	16.3	19.5	17.7	15.5	14	0.7	8	1947	34.2.29.06.1947	5.6.24.06.1994
Menschnow	16	1006.2	stark bew.	SW	2	17.6	17.3	20.5	17.5	15.2	13		7			
Düsseldorf/Flugh.	41	1004.2	stark bew.	SSE	13	13.7	12.1	19.9	15.4	12.2	11	6.7	7	1970	34.1.27.06.1976	6.0.25.06.1993
Bocholt	24	1005.0	leicht bew.	S	13	12.5	6.8	21.5	13.6	10.1	9	6.1	6	1947	35.7.27.06.1947	3.4.27.06.1952
Essen	161	1004.8	stark bew.	X	X	12.4	11.4	20.4	13.2	10.6	9	2.4	8	1935	32.3.27.06.1976	4.2.21.06.1964
Luedenscheid	392	1004.7	wolkig	S	15	12.8	9.7	17.4	11.9	9.9	8	4.0	12			
Kahler Asten	859	-	wolkig	S	24	5.6	7.8	14.2	9.0	7.1	6	1.2	5	1955	28.1.30.06.1957	0.9.21.06.1964
Bad Lippspringe	158	1005.7	leicht bew.	SSE	13	14.2	9.7	20.6	14.6	10.0	8	4.2	0.0	1951	33.1.30.06.1957	3.6.30.06.1971
Kassel	233	1006.6	leicht bew.	SSW	8	12.9	11.7	19.8	14.5	8.6	6	3.7	2	1951	32.8.30.06.1957	5.7.21.06.1964
Göttingen	171	1007.1	leicht bew.	SE	8	13.2	12.1	20.8	14.3	8.0	6	4.0	0.9	1947	33.7.27.06.1947	1.3.24.06.1949
Leinefelde	356	1007.7	wolkig	NE	2	11.4	11.1	19.2	13.8	9.4	6	4.1	7	1957	31.1.30.06.1957	4.1.21.06.1964
Braunlage	610	1007.9	wolkig	SW	8	10.8	10.6	17.5	12.5	6.8	4	3.1	11	1936	29.4.27.06.1947	2.1.25.06.1944
Brocken	1153	-	in Wolken	S	46	8.3	8.0	12.9	9.1	6.9	6	2.1	11	1951	24.4.30.06.1957	-0.2.25.06.1984
Artern	166	1008.3	wolkig	still		12.3	11.6	22.0	16.6	11.3	11	3.4	5	1954	33.4.30.06.1957	5.4.26.06.1957
Leipzig/Flugh.	149	1008.3	wolkig	SSW	5	14.3	13.9	22.3	16.7	11.1	9	5.1	0.0	1951	36.4.30.06.1957	5.2.26.06.1993
Wittenberg	106	1007.7	wolkig	W	5	15.0	14.5	24.0	17.4	12.2	11	7.3	0.0	1951	34.1.21.06.1954	4.8.24.06.1994
Oschatz	152	1008.2	wolkig	WSW	11	15.6	14.7	21.7	17.4	13.5	12	1.4	0.3			
Dresden/Flugh.	232	1008.2	stark bew.	S	8	15.2	14.9	21.6	17.1	14.2	12	1.8	6	1917	34.0.26.06.1935	4.7.21.06.1921
Doblerlug-Kir.	100	1007.9	wolkig	W	5	15.8	14.1	21.4	16.0	14.8	11	2.2	0.7	1951	34.8.21.06.1954	3.5.24.06.1959
Cottbus	70	1007.1	Regen	W	5	17.0	16.3	22.5	18.5	15.8	14	1.6	5	1951	34.7.29.06.1994	5.0.24.06.1994
Görlitz	238	1007.5	stark bew.	SW	4	15.4	14.8	22.0	17.8	15.0	14	2.0	11	1951	33.2.29.06.1994	5.5.25.06.1972
Aachen	205	1003.6	stark bew.	S	9	12.5	11.9	18.2	13.6	10.9	11	7.2	6	1891	36.6.27.06.1947	5.1.23.06.1903
Nuerbg.-Barw.	486	1005.0	stark bew.	SSW	15	11.2	9.8	15.9	11.1	10.4	9	6.8	6			
Köln-Bonn/Flugh.	100	1004.6	stark bew.	S	21	15.0	10.9	19.3	14.6	11.9	10	6.8	14	1958	34.0.27.06.1976	3.1.21.06.1964
Benndorf	129	1005.9	wolkig	SSE	13	14.9	11.5	20.1	15.0	12.4	11	6.6	2	1951	35.0.28.06.1976	5.5.21.06.1964
Bad Marienberg	555	1006.5	leicht bew.	S												