

D 7311 A  
ISSN 0936-5818  
Schutzgebühr monatlich DM 30,25  
einschließlich Versandkosten,  
Einzelpreis DM 1,25  
zuzüglich Versandkosten

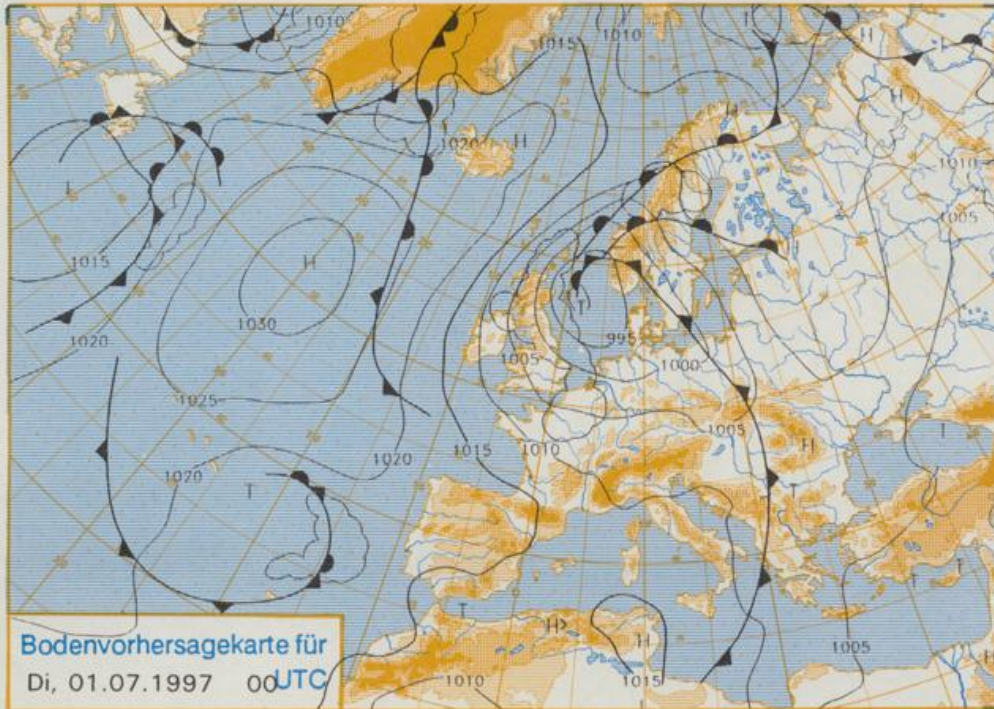
Druck und Verlag: Deutscher Wetterdienst  
Frankfurter Straße 135, 63067 Offenbach  
Postanschrift: 63004 (Postfach), Telefon: (069) 80 62 - 22 83  
Telex: 4152871, Telefax: (069) 80 62 - 24 84  
LZB: BLZ 505 000 00 Kto.-Nr.: 505 01004

Erscheint täglich; nur Postbezug

Jahrgang 1997

Sonntag, den 29. Juni

Nummer: 180



### Deutschland-Vorhersage für Dienstag, 01.07.97

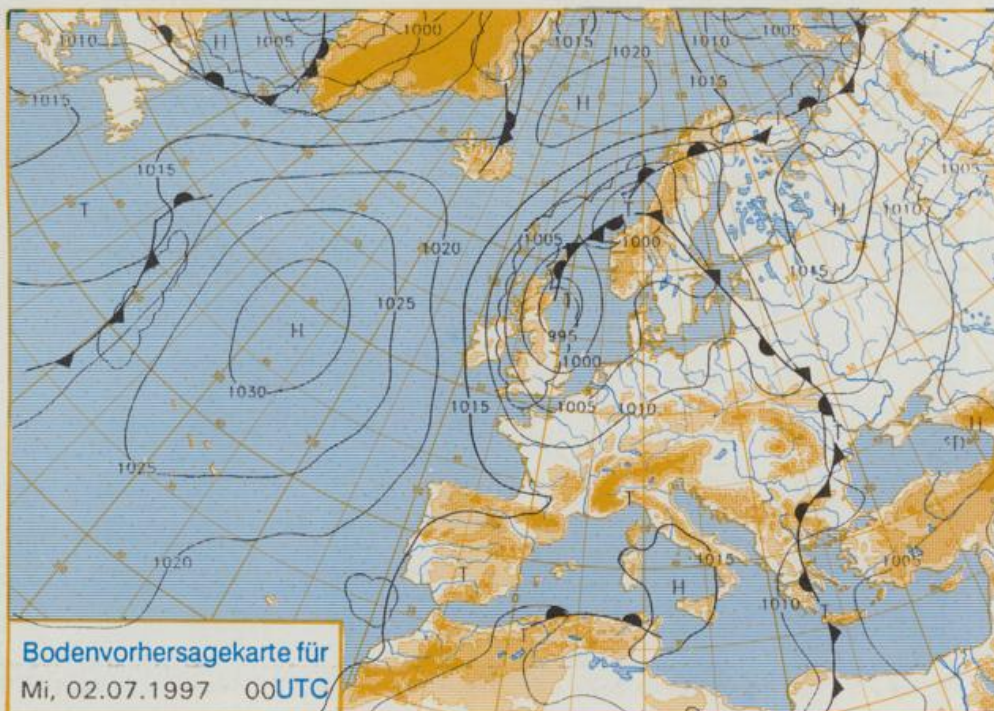
Am Dienstag liegt Deutschland auf der Rückseite des Tiefs bei Großbritannien im Zustrom kühlerer Meeresluftmassen.

Nach Frühtemperaturen zwischen 10 und 15°C erwärmt sich die Luft tagsüber bei wechselnder, im Westen zeitweise auch starker Bewölkung auf 15 bis 19°C in der Westhälfte und 19 bis 23°C in der Osthälfte Deutschlands. Dabei ist vornehmlich im Westen und Süden mit Schauern oder Gewittern zu rechnen. Es weht ein schwacher bis mäßiger, an der Küste auch frischer südwestlicher Wind.

Stereographische Projektion 1 : 60 000 000 60°N

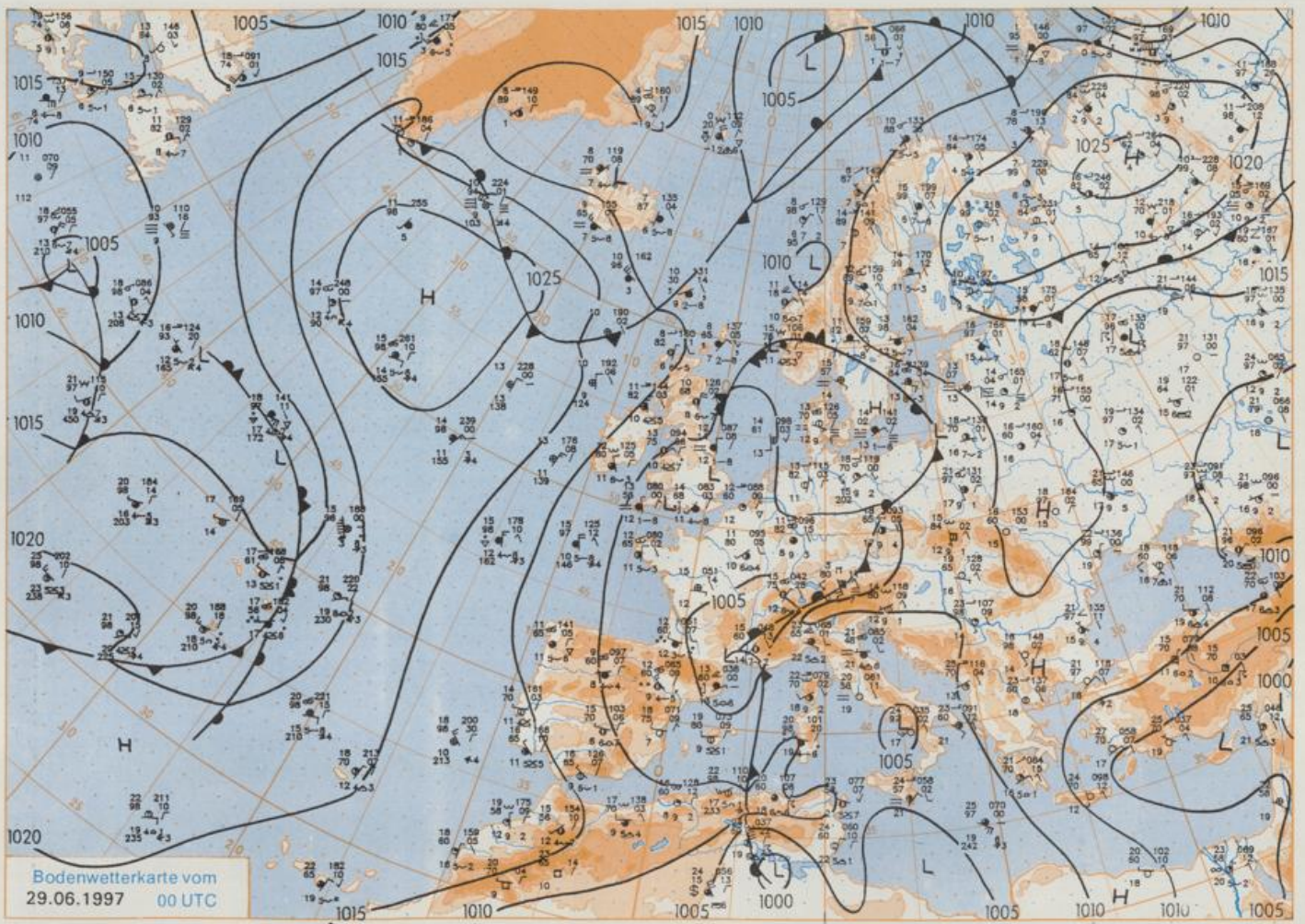
### Weitere Aussichten für Mittwoch, 02.07.97

Fortsetzung des wechselhaften Wetters bei noch etwas zurückgehenden Temperaturen.



Der Umwelt zuliebe: gedruckt auf chlorfrei gebleichtem Papier.





Wettermeldungen von Sonntag, dem 29. Juni 1997 06 UTC

Station	Bar.-höhe (m)	Luftdr. red. NN (hPa)	Wetter	Wind km/h	Temperatur (Grad C)					Nacht 5 cm	Sonne Vor: Stc.	RR 24h mm	Schnee höhe cm	Extremwerte der Lufttemperatur der Dekade vom: 21.06. bis 30.06.				
					Luft 2 m	Taufpunkt	Max	Mittel Min	2 m					Tmax Datum	Tmin Datum			
																Temp. Vorlag		
Heipolend	8	1010.4	leicht bew.	ENE	15	15.4	13.9	17.7	15.4	14.1	10	11.6	0.9	1952	25.6	30.06.1992	8.9	29.06.1956
List / Sylt	29	1011.3	leicht bew.	E	11	15.7	13.7	19.9	17.0	14.7	10	10.6		1937	29.6	26.06.1941	6.4	29.06.1956
Leck	17	1011.5	leicht bew.	E	9	15.3	13.2	21.5	17.2	11.2	8	12.0	0.0	1974	29.5	29.06.1992	2.3	22.06.1987
Husum	37	1011.0	leicht bew.	ENE	13	16.0	14.1	21.7	15.7	11.7	8	9.7						
Schleswig	46	1011.4	wolkig	NE	8	14.7	13.9	22.5	17.7	12.0	10	10.3	0.0	1947	34.7	29.06.1947	4.6	22.06.1987
Kiel	31	1011.0	leicht bew.	ENE	9	17.9	14.9	24.0	18.4	13.1	11	12.7	1.3	1940	33.7	29.06.1947	3.6	22.06.1987
Westermerkd. Arkona	9	1011.5	leicht bew.	E	15	16.9	14.9	22.8	17.6	14.0	X	9.6	0.0					
	42	1013.3	Nebel	ENE	22	13.1	12.8	19.7	15.3	13.0	11	8.8		1951	28.1	30.06.1987	7.7	24.06.1972
Norderney	16	1009.9	leicht bew.	E	9	16.1	12.9	20.0	16.2	13.4	12	8.2	0.0	1947	32.2	29.06.1947	6.8	21.06.1964
Bremerhaven	11	1009.8	leicht bew.	E	13	16.7	12.1	22.5	17.6	14.3	12	12.7		1949	30.8	30.06.1992	6.0	21.06.1964
Cuxhaven	12	1010.3	leicht bew.	NE	8	16.3	13.1	21.6	17.6	14.7	11	11.4	3	1946	33.6	29.06.1947	5.1	21.06.1964
Hamburg/Flugh.	15	1009.8	leicht bew.	ENE	11	17.0	14.5	24.2	17.7	12.5	10	9.0	0.1	1891	34.5	29.06.1947	3.0	24.06.1944
Lübeck	15	1010.3	leicht bew.	ENE	8	16.9	14.8	25.4	18.4	12.4	11	10.2	0.0	1890	34.0	29.06.1947	3.1	22.06.1942
Boltenhagen	17	1010.9	leicht bew.	E	15	18.0	15.3	24.2	18.8	16.3	14	11.7		1951	31.5	27.06.1973	3.7	21.06.1959
Schwerrin	68	1010.3	leicht bew.	E	15	18.5	14.1	24.9	19.0	16.4	13	11.2	0.0	1947	34.1	29.06.1947	6.6	30.06.1956
Wermünde	10	1011.1	leicht bew.	SE	11	18.7	15.0	21.0	18.2	15.0	13	10.6	0.0	1951	32.3	27.06.1973	6.9	24.06.1957
Teterow	50	1011.0	wolkig	E	9	18.6	16.2	27.2	20.3	13.0	12	13.0		1947	33.3	30.06.1992	4.9	21.06.1959
Berth	7	1011.8	leicht bew.	E	15	16.9	15.3	23.3	17.9	13.5	12	11.7		1967	34.0	27.06.1976	5.7	25.06.1978
Greifswald	6	1012.0	leicht bew.	E	11	17.6	16.3	23.8	18.4	14.0	11	10.7		1951	32.0	27.06.1973	4.0	21.06.1959
Ueckermünde	7	1012.3	wolkig	ENE	18	17.4	16.4	24.7	19.4	16.6	15	11.1	0.1	1951	34.1	29.06.1994	1.8	21.06.1959
Emden	12	1009.4	leicht bew.	ENE	8	14.7	12.8	20.1	16.0	11.4	10	7.6	0.3	1947	32.7	28.06.1947	5.7	21.06.1964
Odenburg	20	1009.3	leicht bew.	ENE	11	17.4	11.9	22.4	17.2	11.0	7	11.8	0.1					
Bremen/Flugh.	5	1008.7	leicht bew.	NE	13	17.4	12.5	22.9	18.2	12.5	10	12.8		1890	34.9	28.06.1947	3.4	21.06.1964
Soltau	78	1008.6	leicht bew.	ENE	8	17.6	14.5	24.6	18.3	12.5	11	12.2		1948	33.8	30.06.1957	2.7	24.06.1994
Boizenburg	46	1010.2	leicht bew.	ENE	9	17.9	16.3	24.4	19.3	13.7	12	13.3		1951	34.2	27.06.1976	4.9	21.06.1964
Lüchow	18	1009.0	leicht bew.	ENE	8	18.6	17.1	25.4	18.6	13.5	12	9.8	0.0	1955	33.1	30.06.1957	3.3	24.06.1994
Seehausen/Altm.	23	1009.6	leicht bew.	E	11	18.8	16.3	26.3	20.5	13.2	12	12.1	0.0					
Marnitz	85	1010.1	leicht bew.	ENE	9	18.9	15.3	25.3	18.6	13.8	11	12.1		1951	33.1	27.06.1976	4.1	21.06.1959
Neuruppin	39	1009.9	leicht bew.	ENE	17	19.0	15.4	25.6	19.7	17.3	14	12.2		1958	32.5	27.06.1976	5.5	24.06.1994
Neubrandenburg	80	1010.9	leicht bew.	ENE	18	16.6	15.4	25.0	19.5	12.8	12	12.2						
Angermünde	55	1010.0	wolkig	NE	15	18.1	17.7	25.7	20.3	15.5	14	11.2	0.3	1951	34.4	29.06.1994	3.2	21.06.1959
Lingen	26	1007.9	leicht bew.	ENE	8	15.1	14.1	21.8	17.1	11.9	10	7.9	0.1	1951	33.0	30.06.1957	5.1	26.06.1957
Münst.-Osn./Flugh.	53	1007.2	wolkig	ENE	11	16.5	12.2	22.4	16.6	10.3	7	7.9						
Osnabrück	97	1008.1	leicht bew.	E	8	14.8	12.3	22.1	16.6	10.3	7	8.8		1952	33.5	30.06.1957	5.1	21.06.1964
Diepholz	43	1008.6	wolkig	ENE	4	15.1	12.9	22.9	18.0	10.4	8	10.8		1952	34.6	30.06.1957	3.8	21.06.1964
Bad Salzuflen	139	1007.5	leicht bew.	NNE	4	15.0	12.1	22.7	17.7	11.6	10	11.8		1935	33.8	30.06.1957	4.2	26.06.1937
Hannover/Flugh.	59	1007.7	wolkig	ENE	8	15.3	12.6	24.1	16.3	11.4	9	14.0		1936	32.6	27.06.1976	3.0	24.06.1949
Braunschweig	88	1007.8	wolkig	NE	8	16.5	14.2	24.8	16.7	13.0	9	12.3		1891	33.4	29.06.1947	4.3	24.06.1949
Gardelegen	48	1007.9	leicht bew.	NE	9	16.7	15.9	25.9	20.4	12.3	11	11.5	0.0	1947	34.9	27.06.1976	2.1	24.06.1994
Magdeburg	85	1007.6	leicht bew.	NE	8	18.6	15.9	25.9	19.2	13.5	12	13.5		1947	33.7	29.06.1947	4.9	22.06.1981
Potsdam	100	1008.6	leicht bew.	ENE	15	20.3	17.6	26.8	20.4	16.6	15	11.5		1893	35.5	29.06.1947	5.0	21.06.1910
Berlin-Temp.	49	1008.8	leicht bew.	ENE	15	20.8	18.0	26.9	21.2	18.4	16	11.4	0.0	1876	35.0	29.06.1947	3.1	21.06.1910
Lindenberg	104	1008.0	leicht bew.	NE	15	19.5	17.8	26.3	21.1	18.0	17	10.7	4	1947	34.2	29.06.1947	5.6	24.06.1994
Manschnow	16	1008.4	leicht bew.	NE	15	20.0	17.8	26.3	21.4	18.3	16	11.3	0.0					
Düsseldorf/Flugh.	41	1006.2	stark bew.	NNE	11	13.9	13.0	21.5	16.2	9.7	9	5.8	0.2	1970	34.1	27.06.1976	6.0	25.06.1993
Bocholt	24	1007.1	wolkig	NNE	4	13.4	12.5	21.5	17.3	10.0	8	9.1	0.1	1947	35.7	27.06.1947	3.4	27.06.1952
Essen	161	1007.0	wolkig	ENE	21	15.1	10.4	21.5	16.0	13.6	10	6.2	0.0	1935	32.3	27.06.1976	4.2	21.06.1964
Luedenscheid	392	1006.2	stark bew.	E	2	13.3	10.2	19.6	15.2	10.4	8	6.3						
Kehler Asten	859	-	stark bew.	ENE	35	13.4	8.9	17.0	12.3	10.9	6	8.4		1955	28.1	30.06.1957	0.9	21.06.1964
Bad Lippspringe	158	1006.5	leicht bew.	ENE	21	18.5	11.4	23.2	16.1	11.2	9	8.6		1951	33.1	30.06.1957	3.6	30.06.1971
Kasse	233	1005.8	leicht bew.	N	11	17.0	10.4	22.8	18.0	13.4	10	13.5		1951	32.8	30.06.1957	5.7	21.06.1964
Göttingen	171	1006.8	wolkig	SW	2	13.5	12.2	23.9	16.1	10.3	9	12.6		1947	33.7	27.06.1947	1.3	24.06.1949
Leinefelde	356	1006.2	leicht bew.	E	9	15.8	13.4	23.2	16.1	12.4	10	8.3		1957	31.1	30.06.1957	4.1	21.06.1964
Braunlage	610	1006.6	wolkig	ENE	16	16.9	12.7	20.4	14.2	11.6	9	10.9	0.0	1936	29.4	27.06.1947	2.1	25.06.1944
Brocken	1153	-	wolkig	E	31	13.5	11.7	15.4	11.8	11.7	7	9.1	0.1	1951	24.4	30.06.1957	-0.2	25.06.1984
Artern	166	1006.4	leicht bew.	ENE	18	18.4	14.8	25.4	19.0	14.5	13	11.7		1954	33.4	30.06.1957	5.4	26.06.1957
Leipzig/Flugh.	149	1006.6	leicht bew.	NE	11	19.7	17.1	25.3	20.8	17.1	15	9.8	0.0	1951	36.4	30.06.1957	5.2	26.06.1993
Wittenberg	106	1007.1	wolkig	NE	13	20.6	16.7	27.1	21.0	17.7	16	11.0	0.0	1951	34.1	21.06.1954	4.9	24.06.1994
Oschatz	152	1006.6	leicht bew.	E	11	19.8	17.6	26.2	20.5	16.1	15	7.9						
Dresden/Flugh.	232	1006.7	leicht bew.	ENE	13	18.8	17.2	24.9	20.0	16.1	15	8.6	0.1	1917	34.0	26.06.1935	4.7	21.06.1921
Doberlug-Kir.	100	1007.4	leicht bew.	ENE	18	20.1	17.2	26.4	20.7	17.5	16	8.9	12	1951	34.8	21.06.1954	3.5	24.06.1959
Cottbus	70	1007.5	leicht bew.	E	13	21.3	18.6	26.9	21.6	18.6	17	10.7	0.0	1951	34.7	29.06.1994	5.0	24.06.1994
Görlitz	238	1007.0	leicht bew.	SSE	5	20.1	17.5	25.4	20.4	15.6	14	8.6	0.0	1951	33.2	29.06.1994	5.5	25.06.1972
Aachen	205	1005.8	stark bew.	NNE	2	13.9	10.2	20.8	16.2	11.6	10							