

Amtsblatt des Deutschen Wetterdienstes

D 7311 A
ISSN 0936-5818

Schutzgebühr monatlich DM 30,25
einschließlich Versandkosten,
Einzelpreis DM 1,25
zuzüglich Versandkosten

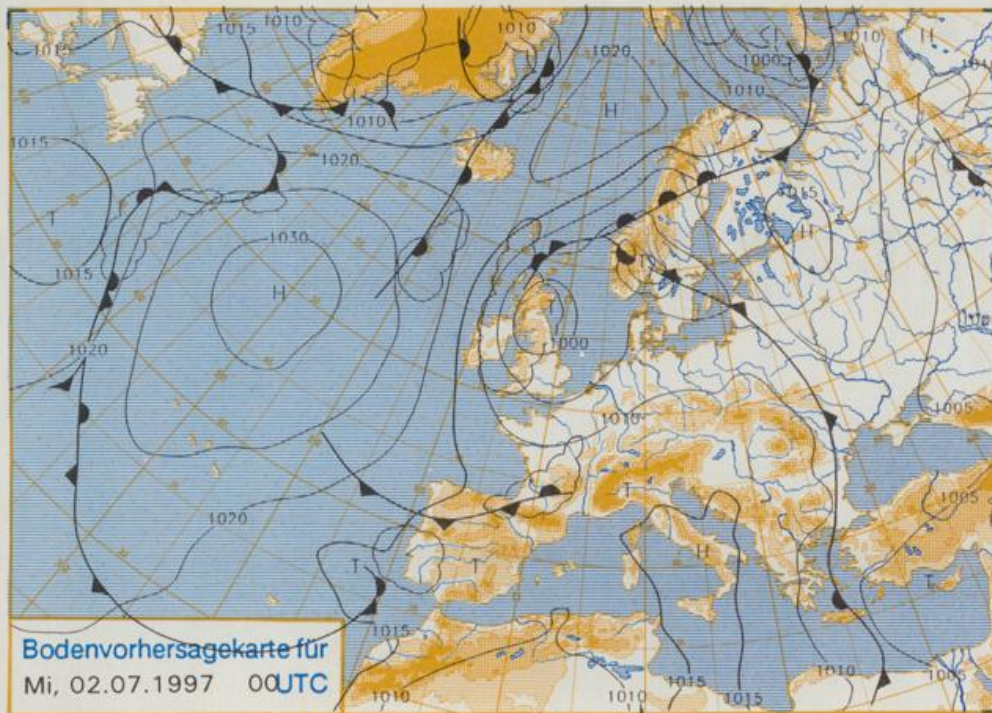
Druck und Verlag: Deutscher Wetterdienst
Frankfurter Straße 135, 63067 Offenbach
Postanschrift: 63004 (Postfach), Telefon: (069) 80 62 - 22 83
Telefax: 4152871, Telefax: (069) 80 62 - 24 84
LZB: BLZ 505 000 00 Kto.-Nr.: 505 01004

Erscheint täglich; nur Postbezug

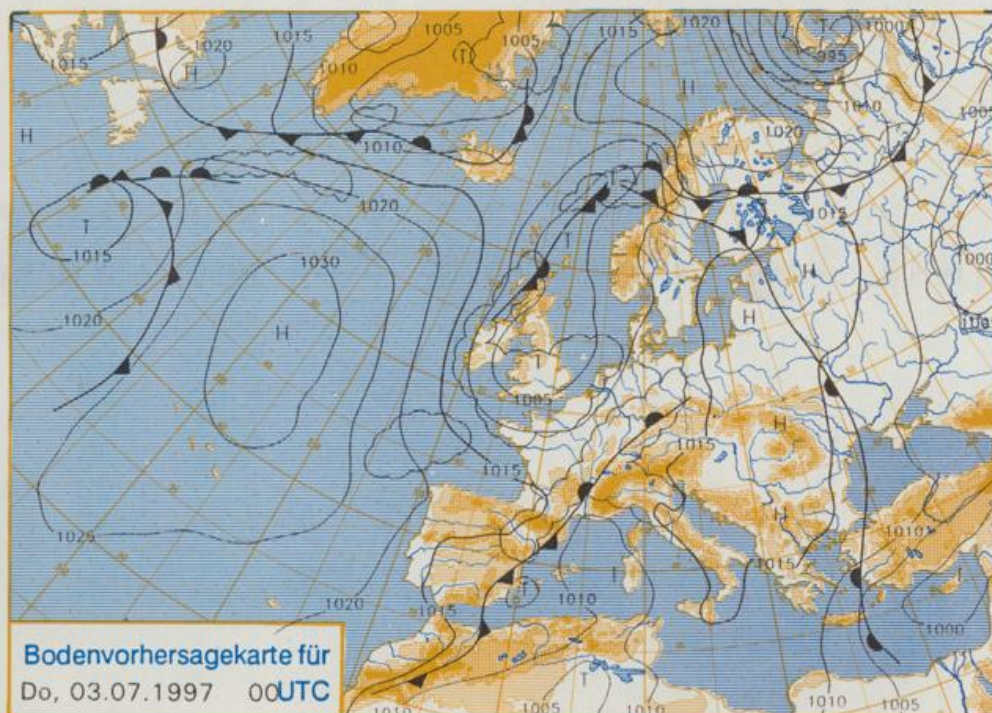
Jahrgang 1997

Montag, den 30. Juni

Nummer: 181



Stereographische Projektion 1 : 60 000 000 60°N



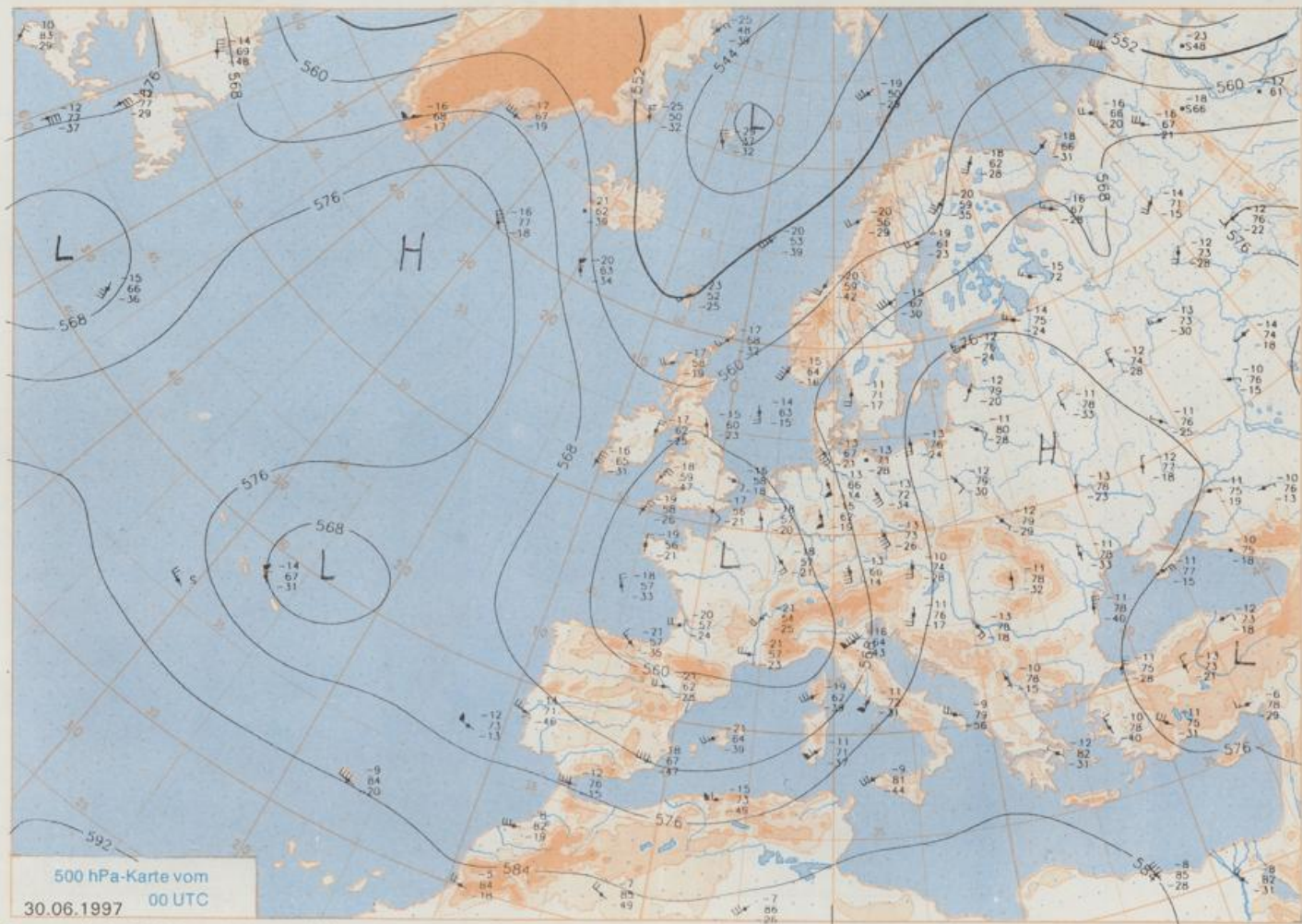
Deutschland-Vorhersage für Mittwoch, 02.07.97

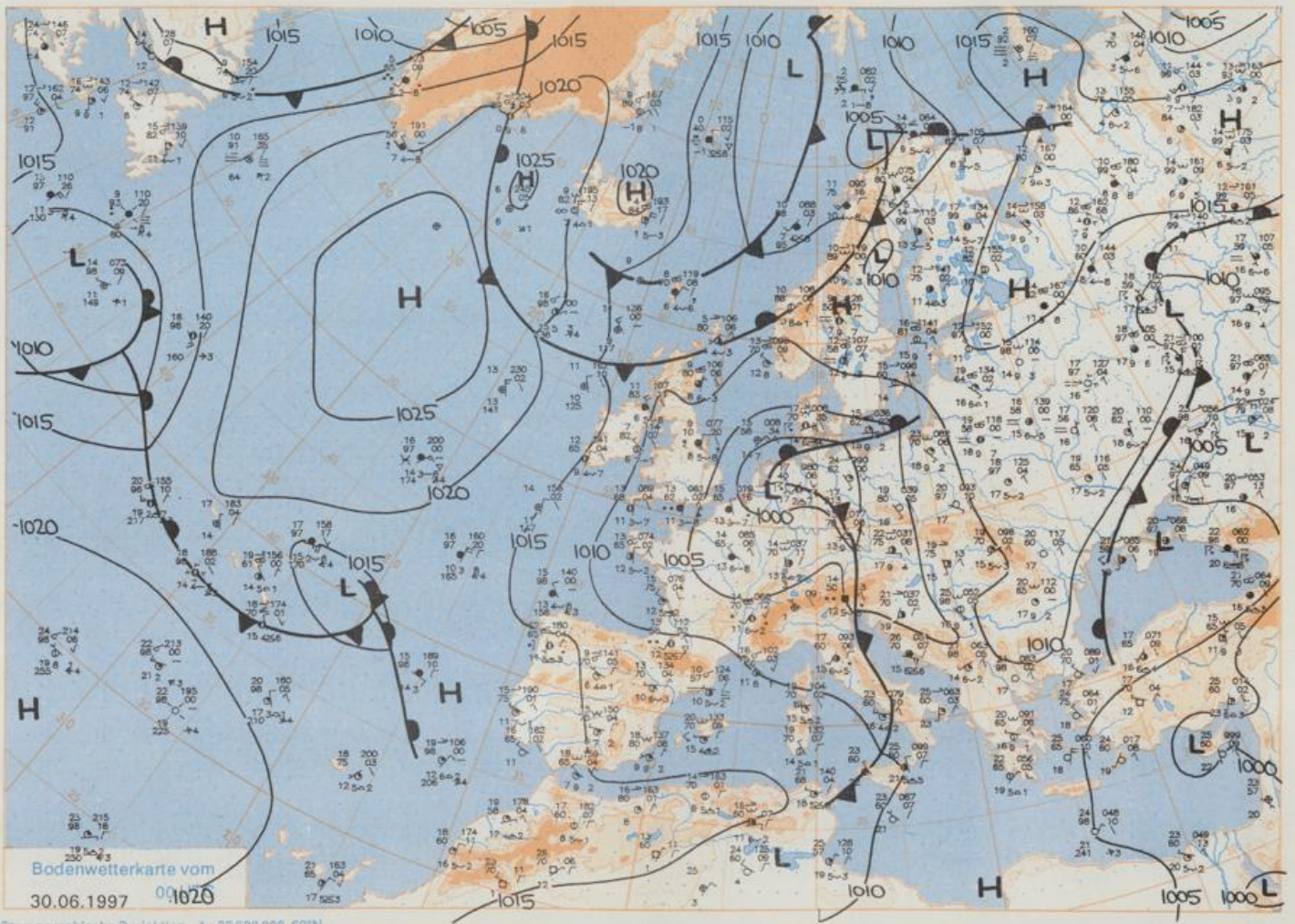
Ein stationäres Tief bei den Britischen Inseln lenkt kühle und wolkenreiche Luftmassen nach Mitteleuropa. Lediglich in den Osten und Südosten wird wieder Warmluft geführt.

Am Mittwoch ist es im Osten und Südosten vielfach heiter und die Tageshöchsttemperaturen steigen bis 25°C. In den anderen Gebieten ist es wolkelig bis stark bewölkt. Vor allem im Westen und Nordwesten kommt es zu Schauern und Gewittern. In der zweiten Tageshälfte greift ein Regenband von Südwesten auf Deutschland über. Die Tageshöchsttemperaturen erreichen in der Westhälfte nur 20°C. Die Tiefstwerte in der Nacht zum Mittwoch liegen zwischen 10 und 16°C. Der Wind weht schwach bis mäßig aus südwestlicher Richtung.

Weitere Aussichten für Donnerstag, 03.07.97

Es bleibt unbeständig. Auch im Osten und Südosten können Schauer und Gewitter auftreten. Die Tageshöchsttemperaturen liegen zwischen 20°C im Westen und 26°C im Osten und Südosten.





Wettermeldungen von Montag, dem 30. Juni 1997 06 UTC

Station	Bar.-höhe (m)	Luftdr. red. NN (hPa)	Wetter	Wind km/h	Deutschland					Sonne Vor: Stc	RR 24h mm	Schnee höhe cm	Extremwerte der Lufttemperatur der Dekade vom 21.06. bis 30.06.							
					Temperaturen (Grad C)								Nach: 5 cm	Tmax	Tmin	Datum	Tmax	Tmin	Datum	
					Luft: 2 m	Tau-punkt	Max	Mittel	Min											
Helgoland	8	996,6	stark bew.	S	22	15,6	14,8	19,4	16,6	15,0	15	9,0	23	1952	25,6	30,06	1992	8,9	29,06	1956
List / Sylt	29	996,6	stark bew.	S	30	17,1	16,7	24,5	19,3	16,1	14	11,1	10	1937	29,6	26,06	1941	8,4	29,06	1956
Leck	17	997,5	stark bew.	S	24	17,9	16,3	25,3	20,0	16,6	16	12,5	3	1974	29,5	29,06	1992	2,3	22,06	1987
Husum	37	997,7	stark bew.	S	15	17,6	16,9	23,6	19,0	14,9	14	10,6	4							
Schleswig	48	998,1	stark bew.	SW	18	17,4	16,6	22,0	18,5	15,9	16	11,1	0,1	1947	34,7	29,06	1947	4,9	22,06	1987
Kiel	31	997,9	stark bew.	SW	15	18,4	16,1	20,7	18,8	14,9	13	10,9		1940	33,7	29,06	1947	3,6	22,06	1987
Westermarckd.	9	998,1	leicht bew.	SW	15	17,5	16,4	19,5	17,6	15,3	X	12,6	0,0							
Arkona	42	998,7	wolkenlos	S	26	20,8	16,2	16,4	15,0	15,0	15	5,3		1951	28,1	30,06	1987	7,7	24,06	1972
Norderney	16	996,4	bedeckt	S	21	16,1	15,3	20,8	16,4	15,7	15	7,7	6	1947	32,2	29,06	1947	8,8	21,06	1964
Bremerhaven	11	996,2	stark bew.	S	18	16,7	14,2	25,0	20,5	16,6	16	6,3	15	1949	30,8	30,06	1992	6,0	21,06	1964
Cuxhaven	12	997,6	stark bew.	S	24	17,2	14,8	24,4	19,9	17,1	15	9,3	6	1946	33,6	29,06	1947	5,1	21,06	1964
Hamburg/Flugh.	15	999,0	stark bew.	SSW	21	17,4	14,1	25,7	19,5	16,9	16	10,3	0,0	1891	34,5	29,06	1947	3,0	24,06	1944
Lübeck	15	998,8	stark bew.	SW	18	16,3	15,6	25,2	18,6	15,0	13	12,4		1890	34,0	29,06	1947	3,1	22,06	1947
Boltenhagen	17	998,8	stark bew.	SW	22	18,5	17,4	20,1	17,0	16,0	15	13,3		1951	31,5	27,06	1973	3,7	21,06	1959
Schwerin	68	999,1	leicht bew.	WSW	13	17,6	16,2	25,1	20,7	17,0	16	13,5		1947	34,1	29,06	1947	5,6	30,06	1956
Warnemünde	10	998,8	leicht bew.	SW	9	18,9	16,1	23,5	20,4	18,8	18	13,0		1951	32,3	27,06	1973	6,9	24,06	1957
Teterow	50	999,3	leicht bew.	WSW	15	19,2	17,3	23,9	19,5	16,1	15	13,2		1947	33,3	30,06	1992	4,9	21,06	1959
Barth	7	998,7	wolkenlos	SW	11	20,6	17,3	21,3	18,5	17,1	16	13,0		1967	34,0	27,06	1976	5,7	25,06	1878
Greifswald	6	999,4	wolkenlos	S	8	22,2	17,0	19,1	17,9	16,8	14	9,7		1951	32,0	27,06	1973	4,0	21,06	1959
Ueckermünde	7	1000,1	wolkenlos	SSE	11	24,0	16,4	21,5	21,1	19,7	18	11,3		1951	34,1	29,06	1994	1,8	21,06	1959
Emden	12	997,1	Sprühregen	S	33	15,7	15,0	23,1	18,3	15,7	16	6,0	9	1947	32,7	28,06	1947	5,7	21,06	1964
Odenburg	20	998,1	stark bew.	SSW	18	16,0	14,2	25,7	20,6	16,0	16	6,5	15							
Bremen/Flugh.	5	998,8	bedeckt	S	15	16,4	14,9	26,7	20,6	16,2	16	7,2	46	1890	34,9	28,06	1947	3,4	21,06	1964
Soiteu	78	999,9	bedeckt	SSW	9	16,0	14,4	28,2	21,9	15,6	15	7,7	14	1948	33,8	30,06	1957	2,7	24,06	1994
Boizenburg	46	999,6	stark bew.	WSW	18	17,1	15,5	26,7	21,6	16,6	15	11,8	0,0	1951	34,2	27,06	1976	4,9	21,06	1964
Lüchow	18	1000,1	wolkig	SSW	9	16,6	15,9	27,9	22,6	15,4	14	12,5		1955	33,1	30,06	1957	3,3	24,06	1994
Seehausen/Aitm.	23	1000,8	wolkig	SW	13	18,2	14,9	30,0	23,4	16,6	16	12,8								
Marnitz	85	999,9	leicht bew.	SW	9	17,8	15,2	25,6	20,3	17,0	15	13,6		1951	33,1	27,06	1976	4,1	21,06	1959
Neuruppin	39	1000,5	leicht bew.	W	15	18,4	15,4	30,7	25,4	17,9	16	12,6		1958	32,5	27,06	1976	5,5	24,06	1994
Neubrandenburg	80	999,5	wolkenlos	SW	13	20,7	18,9	23,7	19,8	17,8	17	9,0								
Angermünde	55	999,4	wolkenlos	S	13	23,0	16,9	31,4	25,5	20,9	19	11,9		1951	34,4	29,06	1994	3,2	21,06	1959
Lingen	26	998,3	stark bew.	S	15	15,3	15,0	21,9	18,6	15,2	13	3,4	22	1951	33,0	30,06	1957	5,1	26,06	1957
Münst.-Osnr./Flugh.	53	999,7	stark bew.	S	11	15,7	13,9	27,1	19,8	15,6	15	4,1	24							
Osnabrück	97	999,8	bedeckt	S	18	15,2	14,3	26,7	19,6	15,1	15	6,4	54	1952	33,5	30,06	1957	5,1	21,06	1964
Diepholz	43	999,2	stark bew.	S	13	16,1	14,5	27,8	19,9	15,1	X	5,9	28	1952	34,6	30,06	1957	3,8	21,06	1964
Bad Salzflur	139	1000,3	stark bew.	S	11	14,6	13,0	27,8	19,4	13,8	13	8,1	34	1935	33,8	30,06	1957	4,2	26,06	1837
Hannover/Flugh.	59	1000,2	stark bew.	S	11	16,1	13,2	26,7	20,9	15,3	14	8,2	23	1936	32,6	27,06	1976	3,0	24,06	1949
Braunschweig	88	1000,6	stark bew.	SW	13	15,6	14,3	29,4	21,1	14,9	13	9,5	21	1891	33,4	29,06	1947	4,3	24,06	1949
Gardelegen	48	1000,4	wolkig	SW	9	16,9	14,8	31,0	24,5	15,2	14	11,7		1947	34,9	27,06	1976	2,1	24,06	1994
Magdeburg	85	1001,2	stark bew.	SW	5	15,9	14,9	33,1	26,6	14,7	13	12,5		1947	33,7	29,06	1947	4,9	22,06	1981
Potsdam	100	1000,2	leicht bew.	WNW	13	19,5	16,1	33,7	26,6	18,2	17	14,6		1893	35,5	29,06	1947	5,0	21,06	1910
Berlin-Temp.	49	1000,2	leicht bew.	W	15	21,0	17,0	33,3	27,9	20,2	19	14,0		1876	35,0	29,06	1947	5,1	21,06	1910
Lindenberg	104	999,5	wolkenlos	still		21,2	17,0	32,7	26,3	19,5	17	13,1		1947	34,2	29,06	1947	5,6	24,06	1994
Manschnow	16	998,9	leicht bew.	ESE	8	23,8	18,2	32,5	25,8	20,4	18	13,8								
Düsseldorf/Flugh.	41	1000,2	stark bew.	S	17	14,9	13,2	20,9	16,9	14,2	14	0,6	4	1970	34,1	27,06	1976	6,0	25,06	1993
Bocholt	24	998,6	bedeckt	SW	18	15,0	13,7	21,2	16,8	14,8	15	2,0	10	1947	35,7	27,06	1947	3,4	27,06	1952
Essen	161	1000,5	stark bew.	S	17	13,8	12,6	22,9	17,0	13,7	13	1,5	0,6	1935	32,3	27,06	1976	4,2	21,06	1964
Luedenscheid	392	1000,6	stark bew.	SSW	5	12,3	11,8	24,7	16,7	11,8	11	4,2	5							
Kahler Asten	859	-	in Wolken	W	13	9,8	9,8	24,1	15,0	9,8	9	5,2	26	1955	28,1	30,06	1957	0,9	21,06	1964
Bad Lippspringe	158	1000,9	wolkig	SE	5	13,9	12,6	29,0	19,3	13,2	12	9,3	41	1951	33,1	30,06	1957	3,6	30,06	1971
Kessee	233	1001,3	wolkig	S	5	13,4	13,1	29,9	19,6	13,1	12	9,6	41	1951	32,8	30,06	1957	5,7	21,06	1964
Göttingen	171	1001,3	Regen	SSE	8	14,3	13,1	28,1	19,0	13,1	12	10,5	16	1947	33,7	27,06	1947	1,3	24,06	1949
Leinefelde	355	1001,0	Regen	ENE	11	13,4	12,7	27,3	19,2	13,2	13	10,8	20	1957	31,1	30,06	1957	4,1	21,06	1964
Braunlage	610	1002,0	Regen	SSW	6	12,3	10,0	26,5	18,4	12,1	11	10,4	22	1936	29,4	27,06	1947	2,1	25,06	1844
Brocken	1153	-	Schauer	SW	18	10,4	7,8	20,9	14,9	9,0	6	7,6	16	1951	24,4	30,06	1957	-0,2	25,06	1884
Artern	186	1001,6	nach Gewitt	WNW	5	15,1	14,3	30,7	21,4	14,9	14	10,8	3	1954	33,4	30,06	1957	5,4	26,06	1957
Leipzig/Flugh.	149	1001,2	nach Gewitt	W	13	15,9	14,6	32,2	25,7	14,6	12	14,0	0,0	1951	36,4	30,06	1957	5,2	26,06	1993
Wittenberg	106	1000,8	wolkig	WSW	18	17,1	14,4	33,7	27,9	16,7	16	13,3		1951	34,1	21,06	1954	4,9	24,06	1994
Oschatz	152	1000,9	stark bew.	W	22	17,9	14,8	33,1	26,6	16,1	15	14,4								
Dresden/Flugh.	232	1001,1	wolkig	W	13	18,2	14,8	32,3	27,0	17,6	16	14,1		1917	34,0	26,06	1935	4,7	21,06	1921
Doberlug-Kir.	100	1000,9	leicht bew.	W	18	18,8														