

D 7311 A  
ISSN 0936-5818  
Schutzgebühr monatlich DM 30,25  
einschließlich Versandkosten,  
Einzelpreis DM 1,25  
zuzüglich Versandkosten

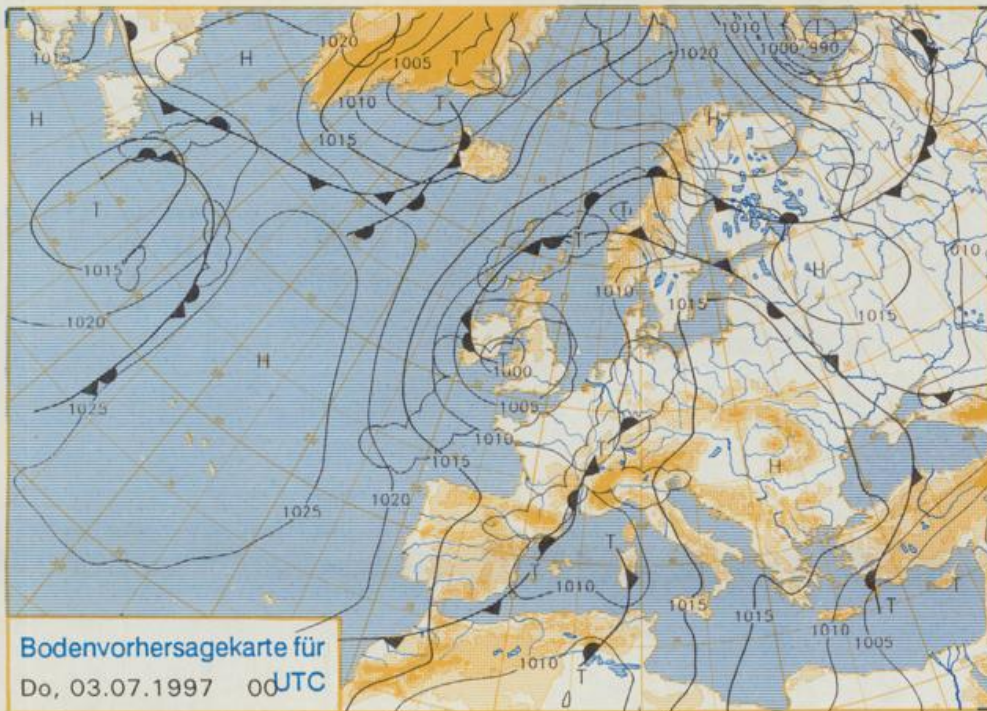
Druck und Verlag: Deutscher Wetterdienst  
Frankfurter Straße 135, 63067 Offenbach  
Postanschrift: 63004 (Postfach), Telefon: (069) 80 62 - 22 83  
Telex: 4152871, Telefax: (069) 80 62 - 24 84  
LZB: BLZ 505 000 00 Kto.-Nr.: 505 01004

Erscheint täglich; nur Postbezug

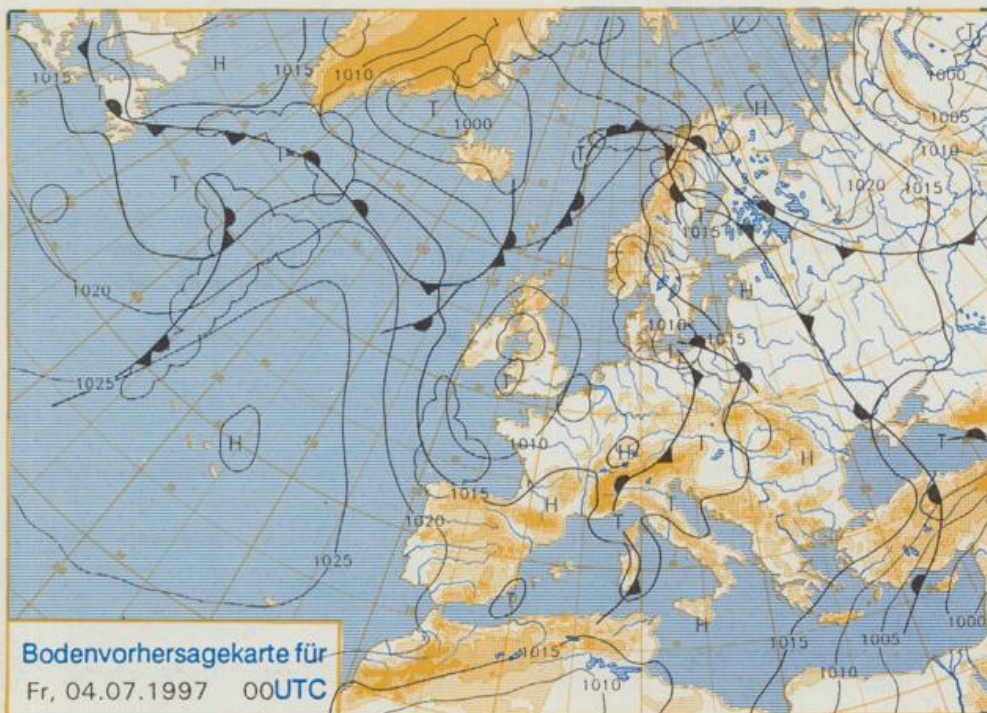
Jahrgang 1997

Dienstag, den 01. Juli

Nummer: 182



Stereographische Projektion 1 : 60 000 000 60°N



### Deutschland-Vorhersage für Donnerstag, 03.07.97

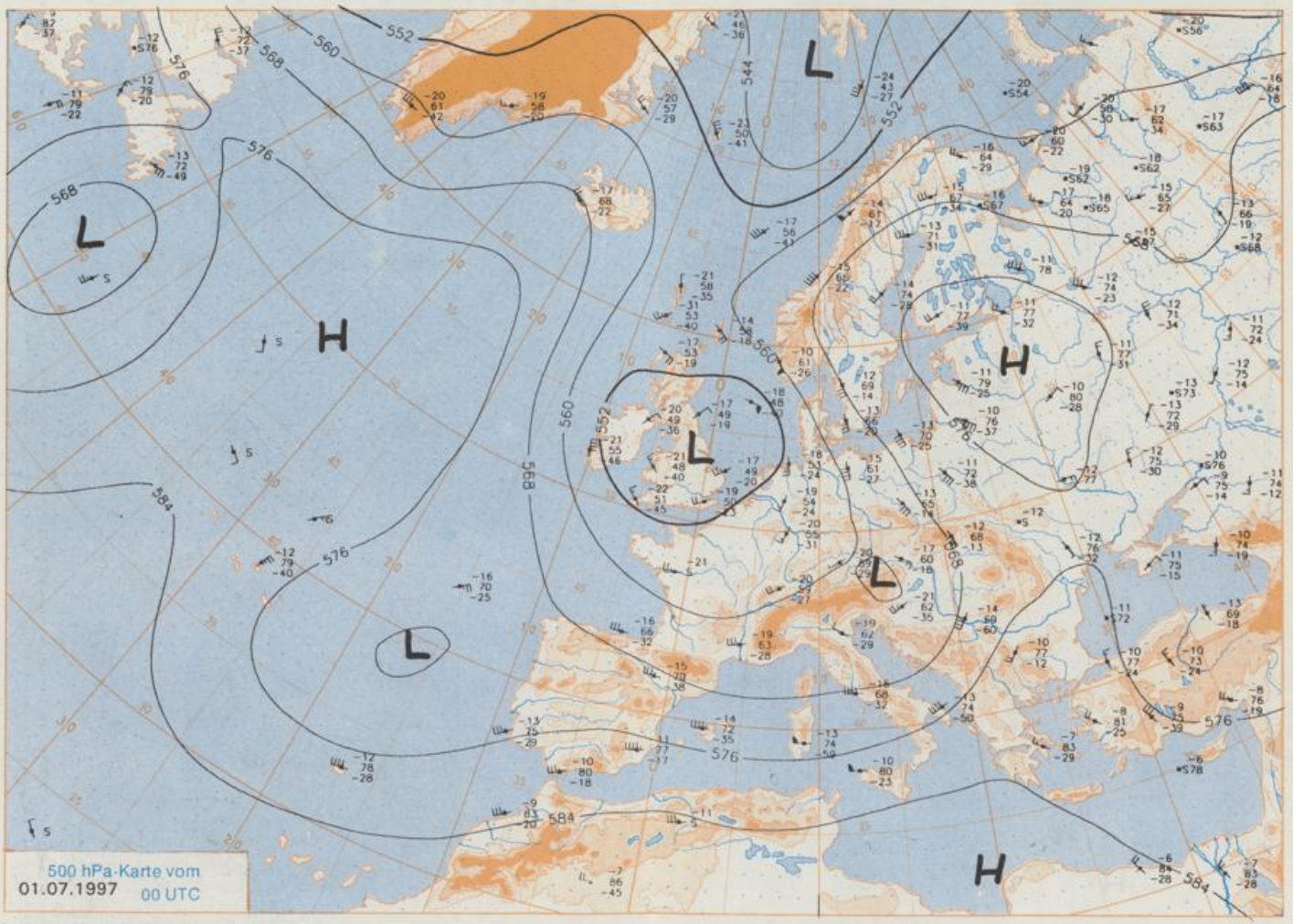
Die Kaltfront eines von Südwestdeutschland nordostwärts zur westlichen Ostsee ziehenden Tiefs überquert am Donnerstag Deutschland. Dabei gelangt in den Osten anfangs noch schwülwarme, in das übrige Deutschland feuchte und kühle Meeresluft.

Nach Frühtemperaturen von 11 bis 15°C herrscht im Westen und Norden Deutschlands starke Bewölkung vor, und es regnet zeitweise, oder es gibt einzelne Schauer, nachmittags und abends lockert die Bewölkung gebietsweise auf.

Im Osten und Südosten gibt es verbreitet heitere Abschnitte. Zunächst kommt es nur vereinzelt, nachmittags und abends dann verstärkt zu Schauern und Gewittern. Die Höchsttemperaturen liegen zwischen 17 und 21°C im Südwesten und Westen und 22 bis 27°C im Osten. Der Wind weht im Westen schwach bis mäßig aus Südwest bis West, im Osten anfangs aus Süd bis Ost, später dreht er auch hier auf Südwest bis West, wobei in Gewitternähe einzelne starke Böen auftreten.

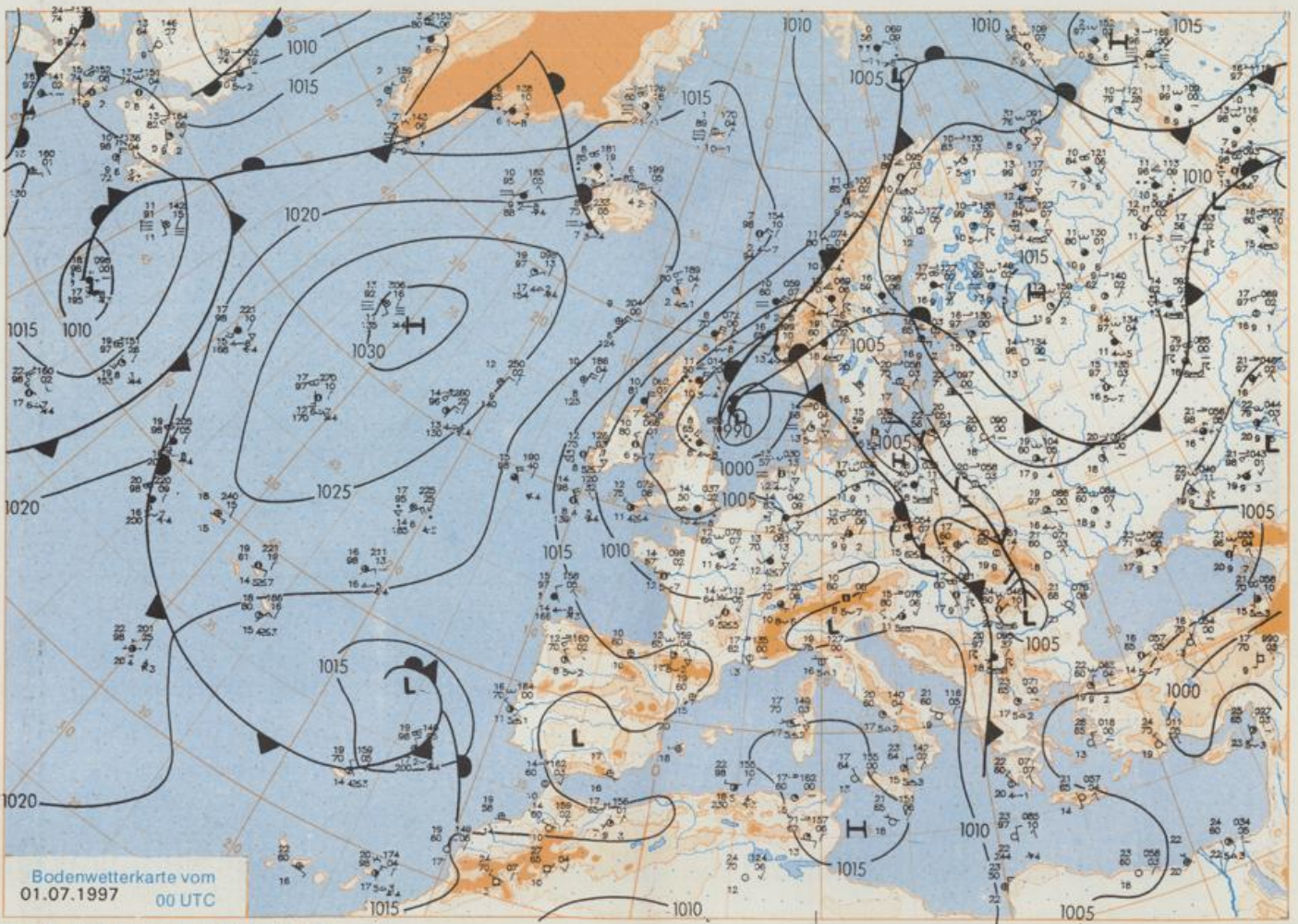
Weitere Aussichten für Freitag, 04.07.97

Unbeständig, zeitweise Regen oder Schauer, nur mäßig warm.



500 hPa-Karte vom  
01.07.1997 00 UTC

Stereographische Projektion 1 : 30 000 000 60°N



Stereographische Projektion 1 : 30 000 000 60°N

Wettermeldungen von Dienstag, dem 1. Juli 1997 06 UTC

Station	Bar.- höhe (m)	Luftdr. red.NN (hPa)	Wetter	Wind km/h	Deutschland							Sonne Vort. Sto.	RR 24h mm	Schnee höhe cm	Extremwerte der Lufttemperatur in der Dekade vom 1.07. bis 10.07.			
					Temperat. (Grad C)		Nacht		T						Tmax	Tmin	Datum	
					Tau- punkt	Max	Mittel	Min	2 m	5 cm								
Heigolande	8	1004.6	leicht bew.	SSW	31	13.8	11.4	17.3	15.3	13.3	12	1.8	0.0	1952	26.1	9.07.1959	7.2	3.07.1962
List / Sylt	29	1005.0	wolkig	SW	24	14.1	10.9	19.0	16.6	13.8	12	0.7	0.0	1937	31.6	10.07.1941	8.0	3.07.1962
Leck	17	1005.7	leicht bew.	SW	15	15.0	11.4	19.9	17.4	12.1	10	1.1	0.2	1974	32.1	7.07.1989	4.3	4.07.1990
Husum	37	1005.7	wolkig	S	4	14.2	13.0	20.5	16.9	11.7	9	2.5	1					
Schleswig	48	1006.0	stark bew.	S	9	13.2	12.3	20.4	17.6	12.1	11	1.2	0.4	1947	31.6	2.07.1952	3.2	1.07.1954
Kiel	31	1005.9	leicht bew.	SW	9	14.9	12.9	21.2	18.1	12.9	12	3.7	0.8	1940	34.4	1.07.1957	4.3	1.07.1954
Westermarckt.	9	1005.7	leicht bew.	SW	11	15.4	12.9	20.9	17.3	12.1	x	3.0	0.4					
Arkona	42	1005.9	stark bew.	W	17	15.4	14.2	23.2	18.0	14.7	14	9.3	21	1951	28.4	2.07.1961	7.8	4.07.1962
Norderney	16	1004.6	leicht bew.	SSW	24	13.7	10.2	18.9	15.7	12.9	12	0.2	0.0	1947	31.2	7.07.1989	9.1	6.07.1954
Bremerhaven	11	1005.4	leicht bew.	WSW	18	14.6	11.7	20.9	17.3	13.0	12	1.3	0.0	1949	32.2	7.07.1989	7.1	1.07.1954
Cuxhaven	12	1005.4	leicht bew.	WSW	13	14.3	11.9	20.8	16.9	12.4	11	1.1	0.0	1946	32.2	4.07.1948	7.2	4.07.1962
Hamburg/Flugh.	15	1005.7	leicht bew.	SSW	4	14.5	12.2	22.1	17.8	11.6	9	3.7	5	1891	35.1	4.07.1946	3.4	1.07.1954
Lübeck	15	1005.9	leicht bew.	SSW	8	13.5	12.7	21.6	17.3	10.4	8	3.9	2	1890	35.6	1.07.1957	4.1	1.07.1954
Boltenhagen	17	1006.1	leicht bew.	SW	8	13.7	12.9	21.5	18.0	11.5	11	5.8	0.2	1951	35.1	9.07.1959	5.8	1.07.1954
Schwerin	68	1005.9	leicht bew.	WSW	9	14.0	12.2	21.4	17.6	12.4	11	4.7	0.3	1946	34.3	9.07.1959	5.7	1.07.1954
Warnemünde	10	1005.6	stark bew.	SSW	9	15.0	12.0	22.1	18.8	14.6	12	3.2	0.0	1951	34.2	9.07.1959	7.5	7.07.1954
Teterow	50	1006.0	wolkig	SSW	5	13.8	12.8	24.6	17.5	13.3	12	3.5	0.1	1947	34.5	8.07.1989	5.7	1.07.1954
Barth	7	1005.7	bedeckt	SW	4	14.5	13.5	23.5	19.4	12.4	12	6.1	2	1967	34.1	4.07.1976	4.8	3.07.1979
Greifswald	6	1005.9	bedeckt	WSW	13	15.4	12.9	26.7	21.2	14.3	13	8.5	4	1951	33.8	9.07.1959	5.0	1.07.1954
Ueckermünde	7	1006.2	bedeckt	E	9	15.5	14.4	31.0	21.6	15.1	14	6.2	36	1951	36.0	10.07.1959	5.4	1.07.1956
Emden	1	1005.0	leicht bew.	SSW	21	13.4	11.1	19.2	15.8	12.6	13	0.5	0.3	1947	32.6	9.07.1959	5.6	1.07.1954
Oldenburg	20	1005.3	leicht bew.	WSW	11	13.9	10.6	20.7	16.6	12.9	12	2.6	0.0					
Bremen/Flugh.	5	1005.7	leicht bew.	SW	11	14.2	13.5	19.9	16.2	11.5	10	1.9	0.0	1890	34.6	1.07.1957	3.0	2.07.1984
Sottau	78	1006.1	leicht bew.	SW	5	12.7	11.7	20.4	16.4	10.6	10	1.4	0.2	1947	34.4	1.07.1957	3.6	2.07.1984
Boizenburg	46	1006.6	leicht bew.	WSW	8	13.9	13.3	22.4	16.8	11.8	10	3.7	3	1951	35.7	1.07.1957	6.0	1.07.1954
Lüchow	18	1006.1	leicht bew.	SW	8	13.7	13.0	21.5	17.4	10.2	9	6.2	4	1955	36.5	10.07.1959	4.4	5.07.1964
Seehausen/Altm.	23	1006.7	leicht bew.	WSW	8	15.3	11.6	22.6	17.5	11.2	10	7.8	2					
Marnitz	85	1006.4	leicht bew.	SW	9	15.0	11.2	21.8	17.6	11.5	8	6.9	1	1951	36.2	10.07.1959	5.9	5.07.1964
Neuruppin	39	1006.6	leicht bew.	WSW	4	13.8	11.2	24.5	18.0	12.9	11	7.9	0.0	1958	37.2	10.07.1959	5.1	5.07.1964
Neubrandenburg	80	1006.2	wolkig	W	13	14.5	13.3	25.2	19.0	13.5	13	5.0	2					
Angermünde	55	1005.8	stark bew.	W	11	15.6	12.9	29.2	19.8	14.3	13	7.0	11	1951	36.4	10.07.1959	5.0	1.07.1956
Lingen	26	1005.8	stark bew.	SSW	9	13.5	13.2	19.1	15.3	12.6	11	0.4	1	1951	34.4	9.07.1959	5.4	7.07.1964
Münst.-Osn./Flugh.	53	1006.2	stark bew.	SW	9	13.4	12.4	19.0	15.1	12.9	12	0.7	3					
Osnabrück	97	1006.2	wolkig	WSW	11	14.4	12.3	19.9	15.4	13.2	11	2.2	0.0	1952	34.7	9.07.1959	5.9	1.07.1960
Diepholz	43	1006.3	leicht bew.	SW	8	13.2	12.0	20.3	16.0	12.4	11	0.7	0.1	1952	35.3	9.07.1959	3.4	7.07.1964
Bad Salzuflen	139	1006.3	stark bew.	SW	9	13.5	12.6	18.6	15.6	11.2	11	1.3	0.9	1935	35.2	9.07.1959	3.5	7.07.1964
Hannover/Flugh.	59	1005.9	stark bew.	SW	9	14.5	12.0	20.1	16.6	11.9	10	3.0	0.5	1936	34.7	9.07.1959	3.3	7.07.1964
Braunschweig	88	1006.2	wolkig	WSW	9	14.2	11.4	20.0	16.1	11.8	8	5.0	0.8	1891	35.2	2.07.1952	5.3	5.07.1964
Gardelegen	48	1006.0	leicht bew.	still	13.5	12.5	21.9	17.4	9.9	8	5.0	6	1947	37.2	10.07.1959	3.3	7.07.1964	
Magdeburg	85	1006.7	wolkig	WSW	4	14.6	12.2	21.9	17.4	12.3	11	5.7	6	1947	36.4	10.07.1959	5.4	7.07.1964
Potsdam	100	1006.9	wolkig	W	11	15.8	11.6	23.9	18.7	13.8	12	8.4	0.0	1893	38.2	10.07.1959	6.2	7.07.1964
Berlin-Temp.	49	1006.9	leicht bew.	W	11	16.2	11.1	26.0	20.1	15.4	14	8.0	0.8	1876	37.0	10.07.1959	5.4	9.07.1948
Lindenberg	104	1006.5	stark bew.	W	11	15.6	11.7	27.8	18.8	14.0	13	8.4	3	1947	37.3	10.07.1959	6.1	7.07.1964
Menschow	16	1005.3	stark bew.	W	9	15.8	13.6	30.8	19.9	14.4	14	5.2	21					
Düsseldorf/Flugh.	41	1007.1	stark bew.	SW	11	13.0	12.2	18.3	14.8	12.9	12	0.2	17	1969	36.6	3.07.1976	4.8	1.07.1984
Bocholt	24	1006.4	bedeckt	S	5	13.3	12.6	18.1	14.7	12.6	13	0.1	19	1947	36.3	9.07.1959	4.8	6.07.1951
Essen	161	1007.5	Regen	SSW	13	12.6	12.1	17.6	14.0	12.2	12	1.2	12	1935	34.5	9.07.1959	4.4	5.07.1964
Luedenscheid	392	1007.1	Regen	SW	8	11.5	10.9	15.6	13.0	11.1	11	1.5	2					
Kahler Asten	859	-	Regen	SW	8	9.1	9.1	12.1	9.6	8.8	9	0.4	7	1955	30.4	4.07.1957	2.4	5.07.1964
Bad Lippspringe	158	1006.4	bedeckt	WSW	11	13.8	12.0	19.4	15.4	12.7	11	2.3	0.1	1951	35.6	2.07.1952	3.4	1.07.1984
Kassel	233	1006.4	stark bew.	S	13	11.1	11.9	17.0	14.4	11.3	9	3.3	4	1951	36.7	10.07.1959	4.6	7.07.1964
Göttingen	356	1006.6	stark bew.	SSW	9	13.6	11.8	18.9	15.0	11.1	10	4.3	2	1947	35.0	10.07.1959	1.4	7.07.1964
Leinefelde	235	1006.6	stark bew.	SW	11	12.7	10.8	17.9	14.8	10.7	7	3.9	0.6	1957	33.9	10.07.1959	3.4	5.07.1964
Braunlage	610	1006.9	stark bew.	SW	9	10.4	9.5	15.5	12.1	9.7	8	2.3	3	1936	32.0	7.07.1957	2.7	7.07.1964
Brocken	1153	-	in Wolken	SW	28	7.2	6.9	13.7	8.8	6.9	7	3.1	2	1951	27.3	10.07.1959	-0.1	1.07.1960
Arten	166	1007.8	stark bew.	still	12.9	10.7	21.1	16.6	11.8	10	6.8	3	1954	36.5	10.07.1959	4.6	7.07.1964	
Leipzig/Flugh.	149	1007.4	stark bew.	SSW	9	13.2	11.8	21.7	17.4	10.9	9	5.4	3	1951	36.2	10.07.1959	5.5	7.07.1964
Wittenberg	106	1007.0	bedeckt	SW	8	15.0	11.0	23.5	19.1	12.5	11	5.7	4	1951	36.7	10.07.1959	5.4	3.07.1979
Oschatz	152	1007.5	bedeckt	WSW	9	13.9	11.9	22.6	18.2	12.6	11	5.5	5					
Dresden/Flugh.	232	1007.8	stark bew.	S	8	14.5	11.3	22.8	18.7	14.1	13	8.1	3	1917	36.0	7.07.1957	6.3	9.07.1928
Doberlug-Kir.	100	1007.2	bedeckt	S	4	14.9	11.0	23.3	18.7	13.7	13	8.3	0.1	1951	36.6	10.07.1959	3.4	9.07.1962
Cottbus	70	1006.6	stark bew.	W	11	16.1	12.1	26.8	19.0	13.9	13	7.5	16	1951	37.5	10.07.1959	5.1	3.07.1979
Görlitz	238	1007.3	Regen	W	9	14.2	11.4	27.8	19.6	14.2	13	5.2	2	1951	33.3	5.07.1957	4.3	6.07.1951
Aachen	205	1007.0	stark bew.	SSW	8	12.1	11.5	17.2	14.5	11.7	11	2.3	9</					