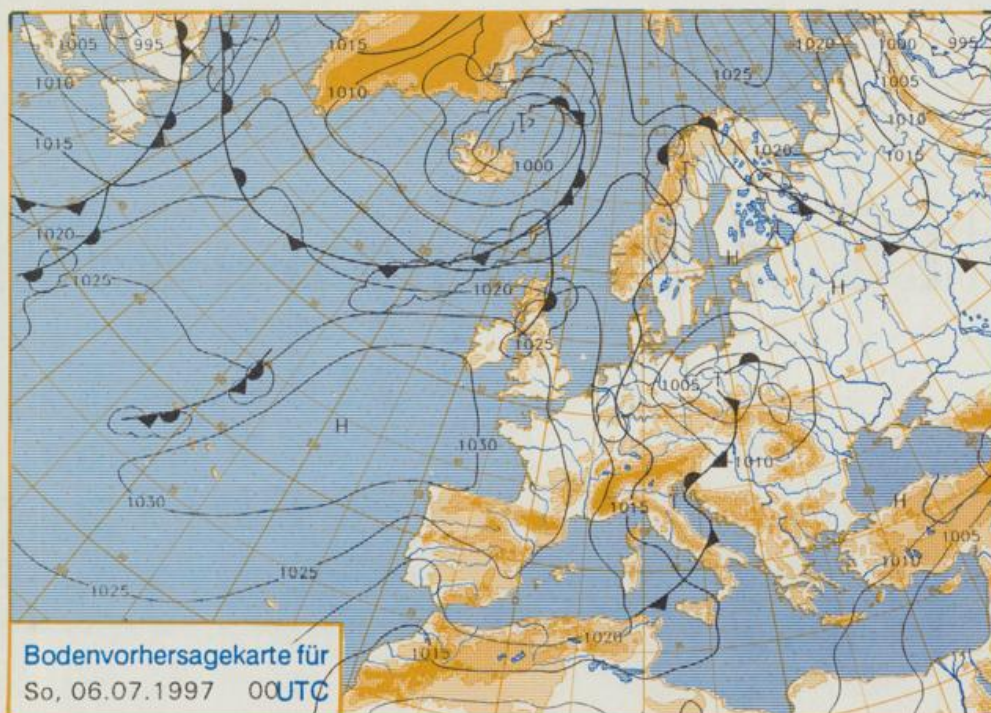


Stereographische Projektion 1 : 60 000 000 60°N



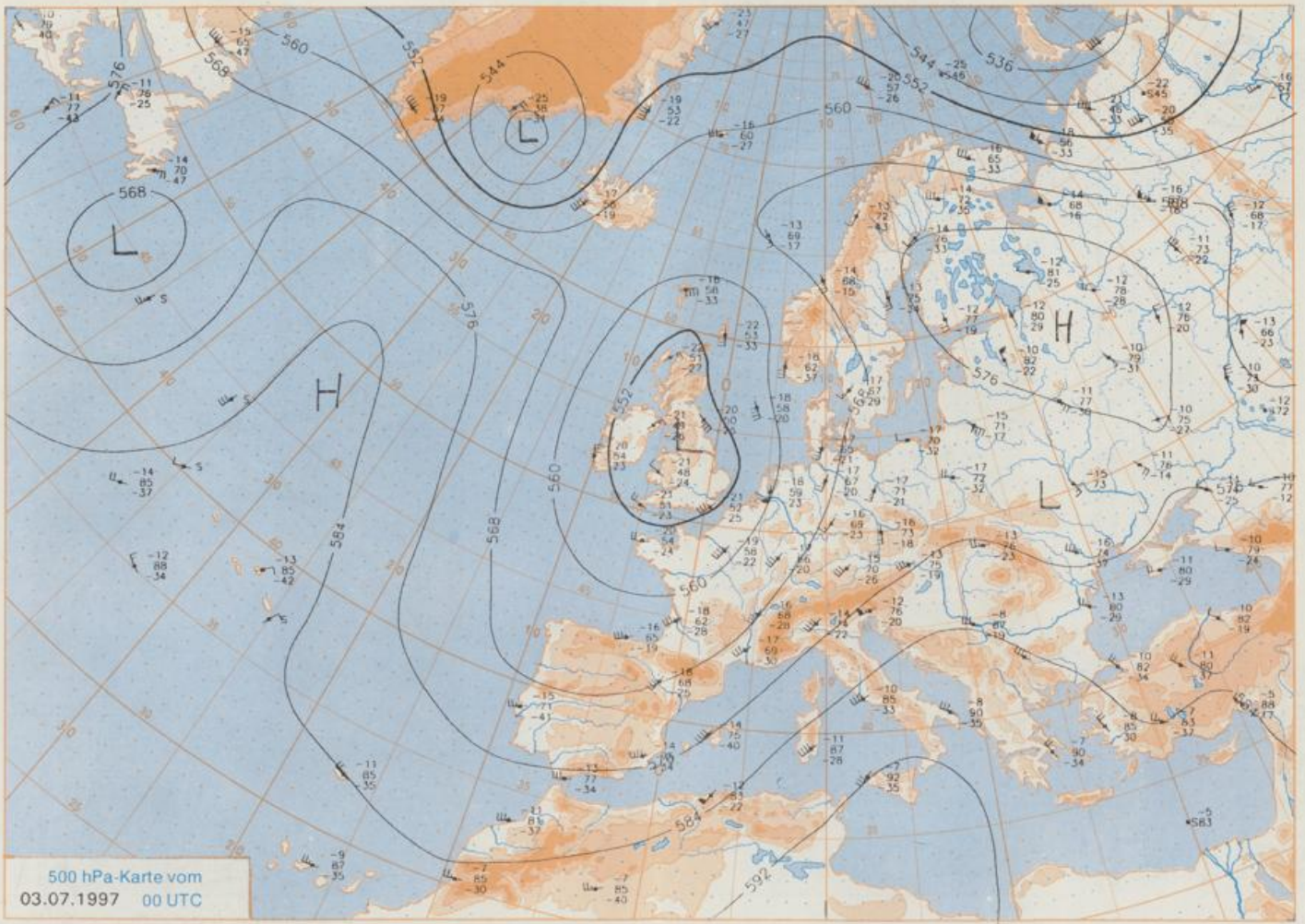
Deutschland-Vorhersage für Samstag, 05.07.97

Am Samstag werden die Reste des von den Britischen Inseln kommenden hochreichenden Tiefs über Deutschland aktiv. Dabei sind stärkere Wetteraktivitäten an dem Frontenzug über Süddeutschland nicht zu erwarten.

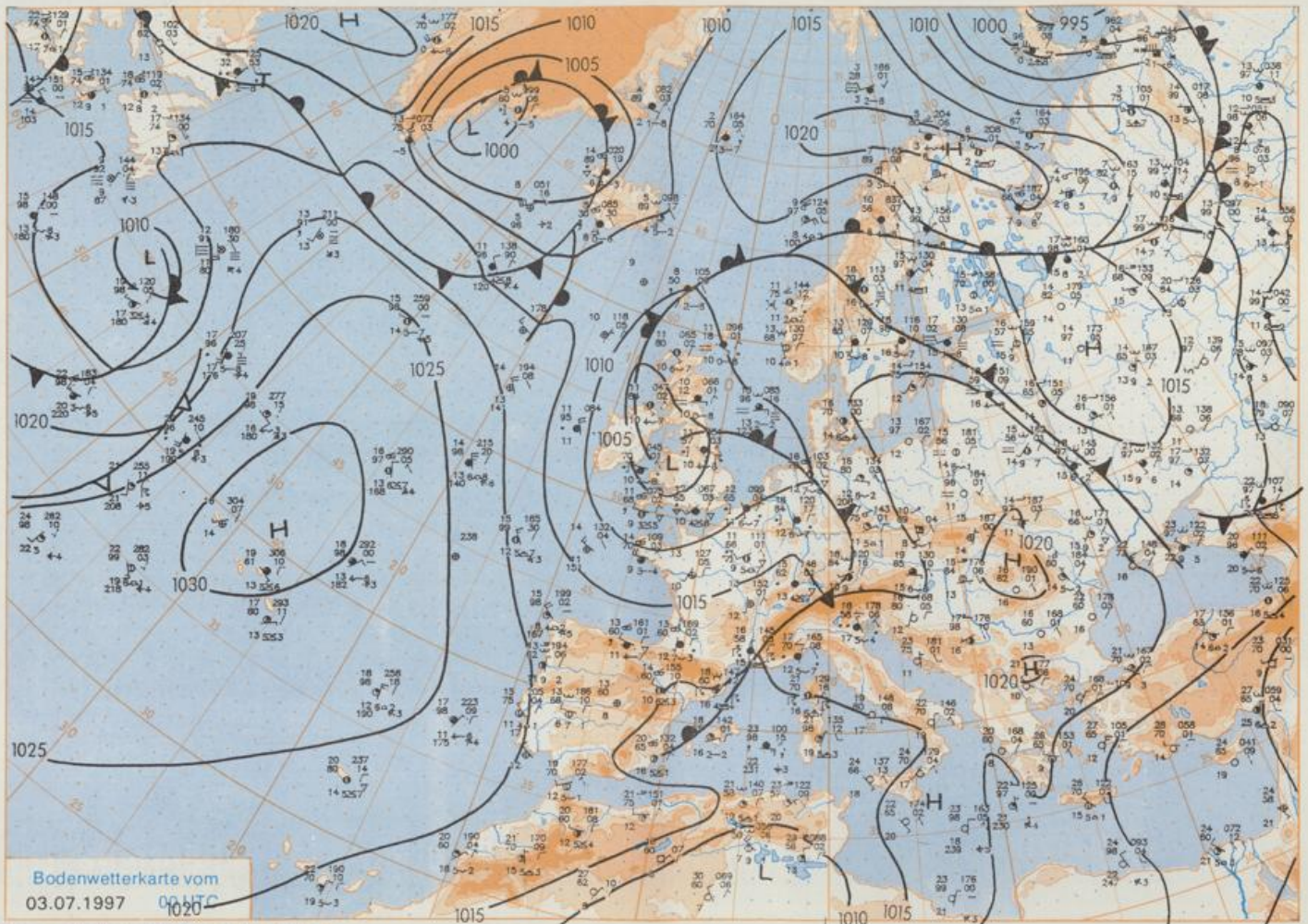
Es überwiegt starke Bewölkung, und es regnet verbreitet von Schauern und Gewittern durchsetzt. Erst am Nachmittag wird im Westen und im Süden zögerndes Abklingen der Niederschläge, die besonders über der Osthälfte gebietsweise sehr ergiebig sind, erwartet. Die Tageshöchsttemperaturen bewegen sich meist um 20°C, im Süden bleiben sie jedoch überwiegend zwischen 15 und 20°C. Der Wind ist anfangs allgemein schwach, er lebt erst gegen Abend in der Nordhälfte mäßig auf.

Weitere Aussichten für Sonntag, 06.07.97

Weiterhin unbeständig, vor allem im Osten und am Alpenrand weitere Niederschläge. Wenig Temperaturänderung.



Stereographische Projektion 1 : 30 000 000 60°N



Wettermeldungen von Donnerstag, dem 3. Juli 1997 06 UTC

Station	Bar.-höhe (m)	Luftdr. red.NN (hPa)	Wetter	Wind km/h	Deutschland (Grad C)					Sonne Vorst. 5 cm	RF 24h mm	Schnee höhe cm	Extremwerte der Lufttemperatur in der Dekade vom 1.07. bis 10.07.					
					Luft 2 m	Tau-punkt	Max Vortag	Mittel	Min				Nacht 5 cm	Tmax Datum	Tmin Datum	Tmax Datum	Tmin Datum	
																		1.07.
Helgoland	8	1011.7	wolkig	WSW	21	15.0	12.7	18.9	16.9	14.3	14	12.6	0.4	1952	26.1	9.07.1959	7.2	3.07.1962
List / Sylt	29	1011.7	wolkig	SW	28	16.0	13.3	19.6	18.0	16.0	15	13.9	2	1937	31.6	10.07.1941	6.0	3.07.1962
Leck	17	1012.1	stark bew.	SSW	15	16.3	13.2	21.2	17.8	15.3	14	12.8	1	1974	32.1	7.07.1989	4.3	4.07.1990
Husum	37	1012.0	stark bew.	S	9	15.5	14.2	21.9	17.9	15.0	15	12.1	2					
Schleswig	48	1012.5	stark bew.	S	8	15.6	14.3	22.7	18.3	15.3	15	14.7	0.9	1947	31.6	2.07.1952	3.2	1.07.1954
Kiel	31	1012.6	stark bew.	SSE	8	15.5	12.8	25.0	18.5	15.5	14	13.0	0.5	1940	33.4	1.07.1957	4.3	1.07.1954
Westermarckd.	9	1012.7	stark bew.	S	9	17.1	14.5	22.3	17.3	15.4	X	13.8						
Arkone	42	1014.7	leicht bew.	SE	17	18.9	13.5	19.5	17.2	16.2	15	12.6		1951	28.4	2.07.1961	7.8	4.07.1962
Norderney	16	1012.0	wolkig	SW	17	13.8	11.3	22.0	17.5	13.7	13	9.6	0.0	1947	31.2	7.07.1989	9.1	6.07.1954
Bremenhaven	11	1012.5	wolkig	W	21	16.0	12.7	23.0	17.6	15.6	15	12.0	2	1949	32.2	7.07.1989	7.1	1.07.1954
Cuxhaven	12	1012.3	leicht bew.	SW	9	16.2	12.9	22.9	18.0	15.8	15	12.9	1	1946	32.2	4.07.1946	7.2	4.07.1962
Hamburg/Flugh.	15	1013.0	stark bew.	SSE	8	16.1	14.4	23.7	19.9	15.4	15	10.1	0.2	1891	35.1	4.07.1946	3.4	1.07.1954
Lübeck	15	1013.3	Regen	ESE	2	15.0	14.2	24.8	18.5	14.9	14	12.7	5	1890	35.6	1.07.1957	4.1	1.07.1929
Boltenhagen	17	1013.3	Schauer	WSW	15	15.4	14.0	23.5	18.5	15.4	15	13.0	0.0	1951	35.1	9.07.1959	5.8	1.07.1954
Schwerin	68	1013.4	Regen	WNW	4	15.5	13.7	24.7	19.9	15.5	12	13.0	2	1946	34.3	9.07.1959	5.7	1.07.1954
Warnemünde	10	1012.7	wolkig	SSE	15	19.0	12.3	22.1	18.8	16.3	15	13.7		1951	34.2	9.07.1959	7.5	7.07.1954
Teterow	50	1013.6	wolkig	SSW	15	18.6	14.6	25.6	20.6	13.6	12	12.1	0.0	1947	34.5	8.07.1989	5.7	1.07.1954
Berth	7	1013.1	leicht bew.	SE	5	17.4	13.3	24.7	18.9	14.3	13	12.7		1967	34.1	4.07.1976	4.8	3.07.1979
Greifswald	6	1013.9	leicht bew.	SE	9	18.9	13.4	24.8	19.2	14.4	12	13.2		1951	33.8	9.07.1959	5.0	1.07.1954
Ueckermünde	7	1014.8	leicht bew.	SE	9	19.6	12.3	24.7	19.6	16.2	13	12.2		1951	36.0	10.07.1959	5.4	1.07.1956
Emden	1	1011.9	leicht bew.	SSW	17	13.6	11.2	22.0	16.8	13.0	14	9.1	0.2	1947	32.6	9.07.1959	5.6	1.07.1954
Odenburg	20	1012.5	wolkig	WSW	9	14.7	11.6	23.1	17.0	14.7	14	11.2	2					
Bremen/Flugh.	5	1012.9	wolkig	SSW	8	14.9	13.9	22.8	17.1	14.4	13	9.4	1	1890	34.6	1.07.1957	3.0	2.07.1984
Soltau	78	1013.4	stark bew.	SSW	8	15.0	14.1	24.3	18.5	14.5	14	9.9	1	1947	34.4	1.07.1957	3.6	2.07.1984
Boizenburg	46	1013.4	Regen	WSW	9	14.7	14.7	24.6	19.5	14.5	15	11.9	9	1951	35.7	1.07.1957	6.0	1.07.1954
Lüchow	18	1013.2	bedeckt	NNW	4	15.3	15.0	24.9	19.7	15.2	15	12.0	0.9	1955	36.5	10.07.1959	4.4	5.07.1964
Seehausen/Alt.	23	1013.4	stark bew.	NW	9	16.6	14.0	25.4	19.6	15.3	15	13.2	0.0					
Mernitz	85	1013.5	stark bew.	W	4	16.3	14.1	24.8	18.3	14.4	11	13.7	0.8	1951	36.2	10.07.1959	5.9	5.07.1964
Neuruppin	39	1013.6	wolkig	S	8	18.1	12.9	25.3	19.8	15.5	13	12.7		1958	37.2	10.07.1959	5.1	5.07.1964
Neubrandenburg	80	1013.4	wolkig	E	5	19.3	13.4	24.1	19.4	16.5	14	11.5						
Angermünde	55	1013.8	wolkig	ESE	8	18.0	13.0	24.7	19.8	14.0	12	13.8		1951	36.4	10.07.1959	5.0	1.07.1956
Lingen	26	1012.4	leicht bew.	S	9	13.1	12.3	22.0	16.6	12.1	11	7.5	2	1951	34.4	9.07.1959	5.4	7.07.1964
Münst.-Osn./Flugh.	53	1013.2	leicht bew.	SSW	4	14.2	10.7	22.9	16.6	12.3	11	7.8	4					
Osnabrück	97	1013.2	leicht bew.	WSW	8	13.8	10.8	22.9	16.6	13.6	13	8.8	4	1952	34.7	9.07.1959	5.9	1.07.1960
Diepholz	43	1013.3	stark bew.	W	5	14.5	12.8	23.2	16.9	14.0	13	10.1	3	1952	35.3	9.07.1959	3.4	7.07.1964
Bad Salzuflen	139	1013.4	stark bew.	WSW	8	14.6	12.6	23.0	16.7	14.1	14	9.4	3	1935	35.2	9.07.1959	3.5	7.07.1964
Hannover/Flugh.	59	1013.1	Regen	SW	4	15.9	14.3	24.3	17.7	15.2	14	10.4	4	1936	34.7	9.07.1959	3.3	7.07.1964
Braunschweig	88	1013.6	Regen	E	5	16.0	15.4	24.6	19.0	15.5	15	12.0	0.8	1891	35.2	2.07.1952	5.3	5.07.1964
Gardelegen	48	1012.8	Regen	N	4	15.8	15.0	26.3	18.4	13.9	13	10.4	0.3	1947	37.2	10.07.1959	3.3	7.07.1964
Magdeburg	85	1013.6	Regen	WNW	4	15.4	15.0	26.1	19.0	15.3	14	12.9	0.3	1947	36.4	10.07.1959	5.4	7.07.1964
Potsdam	100	1013.5	stark bew.	SE	4	17.4	12.7	26.0	19.4	15.9	14	9.7		1893	38.2	10.07.1959	6.2	7.07.1964
Berlin-Temp.	49	1013.6	stark bew.	ESE	9	18.5	12.4	25.6	20.6	17.5	16	12.1		1876	37.0	10.07.1959	5.4	9.07.1948
Lindenberg	104	1013.2	wolkig	E	6	17.8	12.6	25.1	20.1	16.4	16	12.3		1947	37.3	10.07.1959	6.1	7.07.1964
Manschnow	16	1013.1	leicht bew.	E	8	17.1	14.0	25.4	19.4	13.5	11	14.8						
Düsseldorf/Flugh.	41	1013.1	leicht bew.	S	11	15.2	11.0	21.5	16.9	11.7	9	6.0	7	1969	36.6	3.07.1976	4.8	1.07.1984
Bocholt	24	1012.3	leicht bew.	S	9	13.1	12.0	21.4	16.6	10.0	8	6.6	2	1947	36.3	9.07.1959	4.8	6.07.1951
Essen	161	1013.7	leicht bew.	S	15	13.9	11.8	21.1	16.1	11.5	9	7.2	4	1935	34.5	9.07.1959	4.4	5.07.1964
Luedenscheid	392	1013.2	leicht bew.	WSW	15	12.9	10.2	19.6	15.7	12.4	11	6.0	2					
Kahler Asten	859	-	wolkig	WSW	21	10.2	8.5	17.9	13.0	9.9	10	6.2	1	1955	30.4	4.07.1957	2.4	5.07.1964
Bad Lippspringe	158	1013.5	stark bew.	W	4	14.6	13.1	23.4	17.0	14.1	14	8.0	2	1951	35.6	2.07.1952	3.4	1.07.1984
Kassel	233	1013.3	wolkig	S	5	14.2	13.5	23.5	17.2	14.1	13	9.7	3	1951	36.7	10.07.1959	4.6	7.07.1964
Göttingen	171	1013.8	Regen	SE	5	15.0	14.0	24.0	18.0	14.5	14	9.1	2	1947	35.0	10.07.1959	1.4	7.07.1964
Leinefelde	356	1013.9	Regen	WNW	4	13.9	13.6	23.4	17.8	13.8	14	11.6	1	1957	33.9	10.07.1959	3.4	5.07.1964
Braunlage	610	1013.5	Regen	WNW	9	12.4	11.2	20.1	14.9	12.4	12	10.5	4	1936	32.0	7.07.1957	2.7	7.07.1964
Brocken	1153	-	Regen	WSW	17	9.0	8.7	15.7	12.8	9.0	9	6.6	6	1951	27.3	10.07.1959	-0.1	1.07.1960
Artern	166	1014.1	bedeckt	still	16	16.0	15.2	26.3	19.7	15.5	15	11.2	3	1954	36.5	10.07.1959	4.6	7.07.1964
Leipzig/Flugh.	149	1013.5	wolkig	W	13	16.8	15.4	26.0	19.2	15.4	14	11.9	0.0	1951	36.2	10.07.1959	5.5	7.07.1964
Wittenberg	106	1013.2	stark bew.	SSW	4	18.2	12.0	26.1	20.4	15.8	14	10.0		1951	36.7	10.07.1959	5.4	3.07.1979
Oschatz	152	1012.7	wolkig	W	15	19.0	14.6	26.1	20.6	14.7	13	15.1						
Dresden/Flugh.	232	1012.8	leicht bew.	S	9	18.6	12.8	25.0	20.1	15.4	13	14.0		1917	36.0	7.07.1957	6.3	9.07.1928
Dobruerup-Kir.	100	1013.0	leicht bew.	ESE	4	16.8	12.5	25.9	19.9	13.4	11	12.7		1951	36.6	10.07.1959	3.4	9.07.1962
Cottbus	70	1012.9	wolkig	NNE	2	17.1	13.0	25.7	20.8	15.2	13	13.1		1951	37.5	10.07.1959	5.1	3.07.1979
Görlitz	238	1012.4	leicht bew.	SE	9	18.1	11.9	24.1	19.0	13.3	11	14.4	0.0	1951	33.3	5.07.1957	4.3	6.07.1951
Aachen	205	1013.0	leicht bew.	SSW	11	12.6	10.3	19.3	16.2	11.5	9	3.6						