

Amtsblatt des Deutschen Wetterdienstes

D 7311 A
ISSN 0936-5818

Schutzgebühr monatlich DM 30,25
einschließlich Versandkosten,
Einzelpreis DM 1,25
zuzüglich Versandkosten

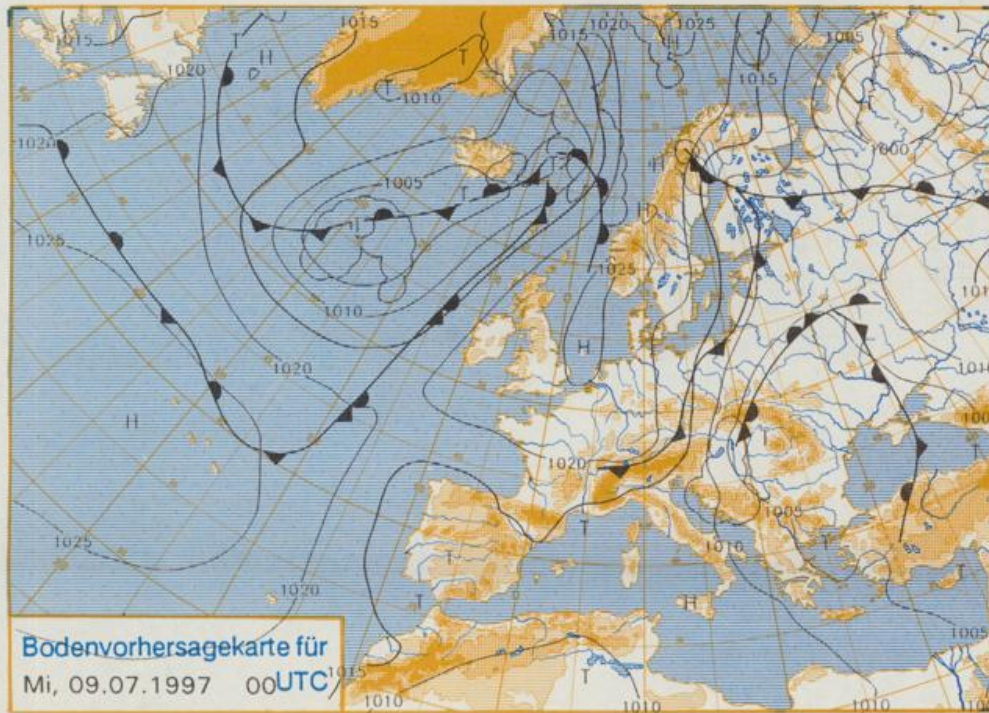
Druck und Verlag: Deutscher Wetterdienst
Frankfurter Straße 135, 63067 Offenbach
Postanschrift: 63004 (Postfach), Telefon: (069) 80 62 - 22 83
Telex: 4152871, Telefax: (069) 80 62 - 24 84
LZB: BLZ 505 000 00 Kto.-Nr.: 505 01004

Erscheint täglich; nur Postbezug

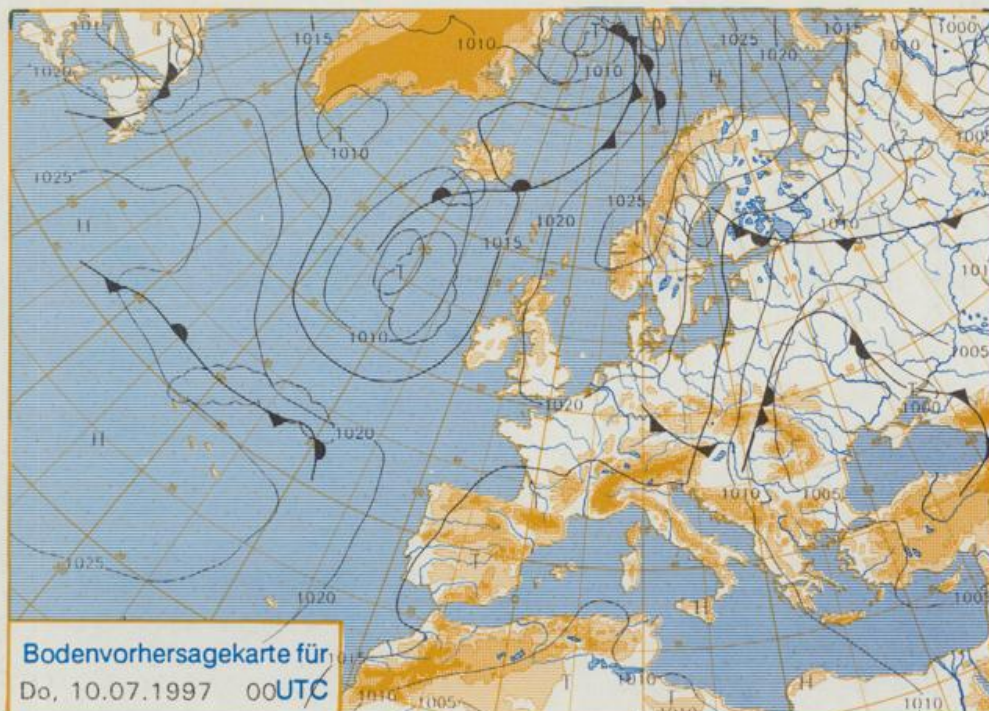
Jahrgang 1997

Montag, den 07. Juli

Nummer: 188



Stereographische Projektion 1 : 60 000 000 60°N



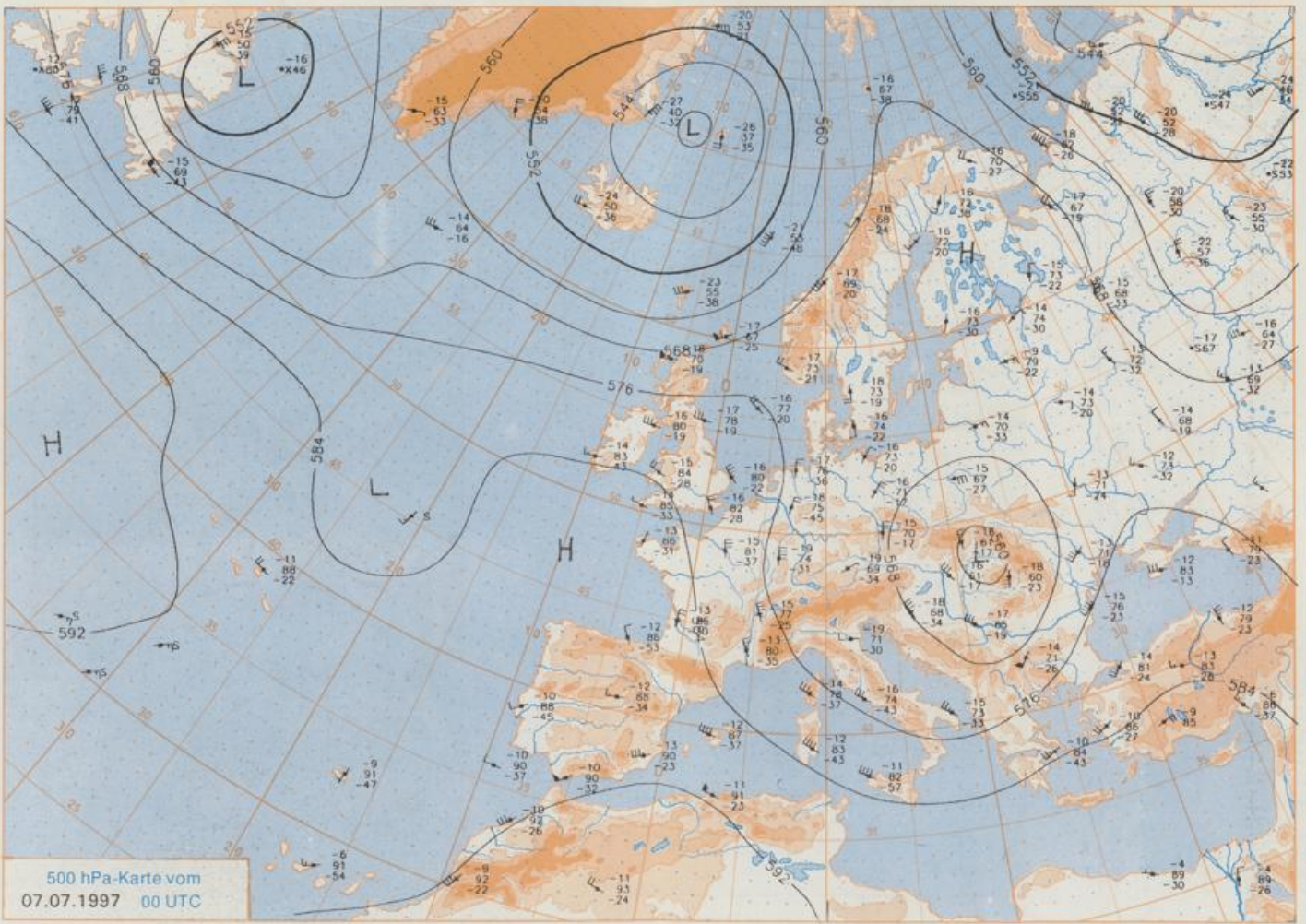
Deutschland-Vorhersage für Mittwoch, 09.07.97

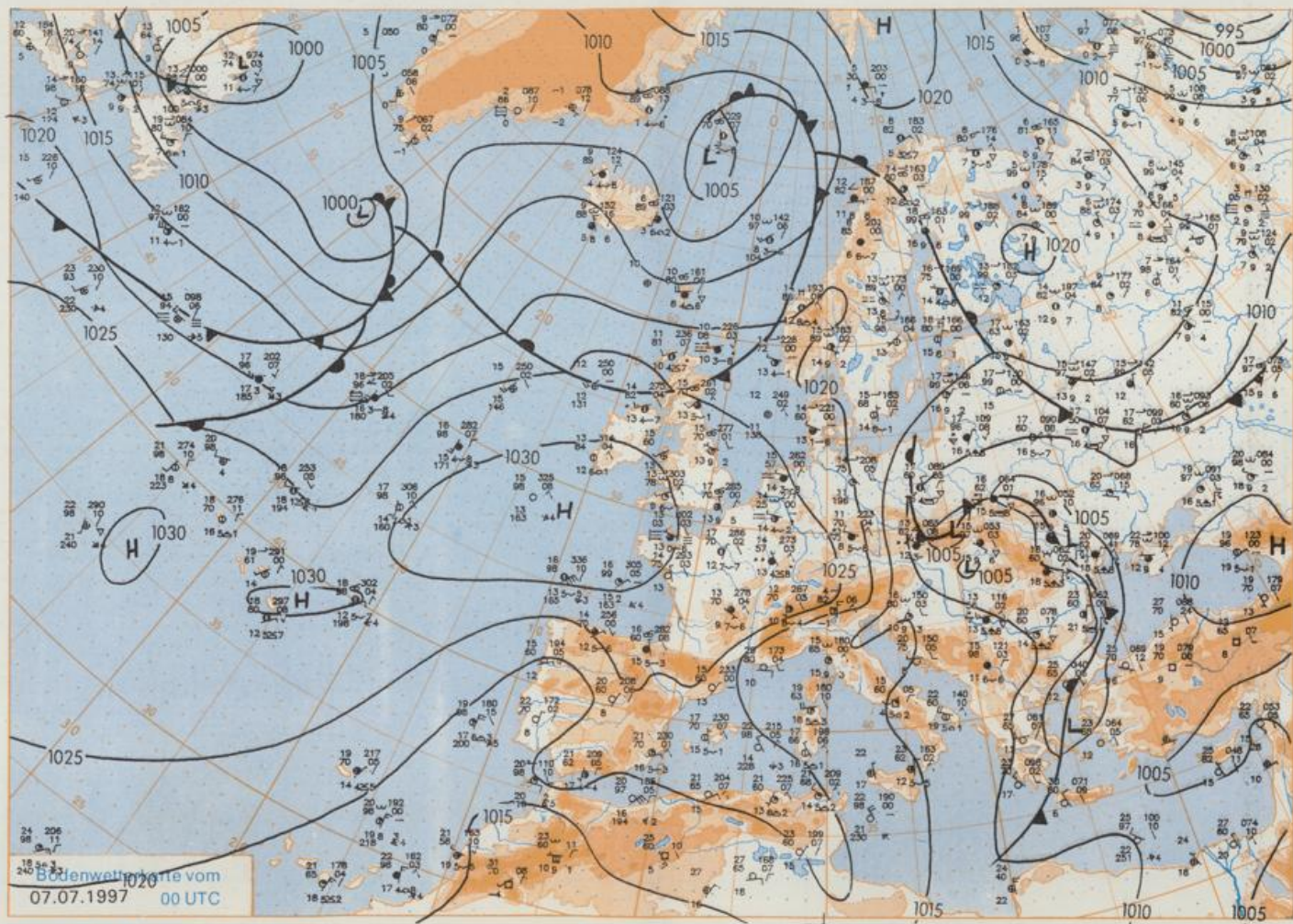
Die Hochzelle über der Nordsee zieht sich nach Skandinavien zurück. Damit schwächt sich die Nordströmung über Ostdeutschland weiter ab. Eine eingelagert Kaltluftstaffel überquert bis zum Abend den Osten Deutschlands.

Am Alpenrand und anfangs auch noch am Erzgebirge und am Thüringer Wald werden starke Bewölkung und vereinzelt etwas Regen oder einzelne Schauer erwartet. In den anderen Gebieten nehmen die Aufheiterungen zu. Nach Frühtemperaturen zwischen 11 und 14°C werden Tageshöchsttemperaturen meist zwischen 20 und 24°C erreicht. Am Alpenrand liegen sie jedoch nur bei 18°C. Der Wind weht anfangs in der Osthälfte noch mäßig und flaut im Tagesverlauf auch dort ab.

Weitere Aussichten für Donnerstag, 10.07.97

Sonntag, Temperaturanstieg bis 26°C.





Stereographische Projektion 1 : 30 000 000 60°N

Wettermeldungen von Montag, dem 7. Juli 1997 06 UTC

Station	Bar.-höhe (m)	Luftdr. red. NN (hPa)	Wetter	Wind km/h	Temperatur (Grad C)					Sonne Vorst. Std.	RR 24h mm	Schnee höhe cm	Extremwerte der Lufttemperatur in der Dekade vom: 1.07. bis 10.07.					
					Windrichtung	Luft: 2 m	Tau-punkt:	Max	Mittel				Min	Nacht 2 m	Tmax Datum	Tmin Datum	Tmax Datum	Tmin Datum
						km/h	2 m							5 m				
Helgoland	8	1024,3	stark bew.	NW	28	14,0	13,3	16,5	14,7	13,9	13	6,1	0,1	1952	26,1	9,07.1959	7,2	3,07.1962
Lis / Sylt	29	1023,2	leicht bew.	NW	31	15,6	13,9	17,5	15,5	15,3	14	6,1	0,0	1937	31,6	10,07.1941	8,0	3,07.1952
Leck	17	1023,4	leicht bew.	NW	13	16,4	14,3	19,5	16,7	13,5	12	9,3		1974	32,1	7,07.1989	4,3	4,07.1990
Husum	37	1023,1	leicht bew.	WNW	11	15,5	14,3	18,6	15,6	13,3	12	10,4						
Schleswig	48	1023,0	leicht bew.	NW	17	15,1	14,2	19,4	15,5	13,3	13	7,1		1947	31,6	2,07.1952	3,2	1,07.1954
Kiel	31	1022,0	leicht bew.	WNW	17	15,8	13,1	19,2	15,7	13,6	12	12,5		1940	33,4	1,07.1957	4,3	1,07.1954
Westermarkdf.	9	1021,3	stark bew.	NW	18	15,1	12,8	18,7	16,6	15,0	X	13,5						
Arkona	42	1019,8	stark bew.	NW	28	15,1	14,5	17,4	15,8	14,8	14	12,9		1951	28,4	2,07.1961	7,8	4,07.1962
Norderney	16	1025,3	stark bew.	NW	26	14,9	13,4	17,6	15,5	14,7	15	6,0	0,0	1947	31,2	7,07.1989	9,1	6,07.1954
Bremerhaven	11	1023,8	leicht bew.	WNW	31	16,4	14,1	16,8	16,0	14,6	15	7,8	0,0	1949	32,2	7,07.1989	7,1	1,07.1954
Cuxhaven	12	1024,0	leicht bew.	NW	24	16,4	13,8	17,5	15,9	14,7	15	9,0		1946	32,2	4,07.1946	7,2	4,07.1952
Hamburg/Flugh.	15	1022,6	wolkig	NW	13	15,7	13,4	18,9	15,2	13,4	12	4,4		1891	35,1	4,07.1946	3,4	1,07.1954
Lübeck	15	1021,8	stark bew.	NW	8	15,4	13,3	21,0	15,4	12,6	11	8,9		1890	35,6	1,07.1957	4,1	1,07.1929
Boitenhagen	17	1021,3	stark bew.	NW	22	16,3	14,2	19,8	16,2	14,3	13	9,5		1951	35,1	9,07.1959	5,8	1,07.1954
Schwerin	68	1021,2	stark bew.	NNW	9	14,6	12,8	20,0	15,6	12,6	11	5,7		1946	34,3	9,07.1959	5,7	1,07.1954
Warnemünde	10	1020,6	Nebel	NW	26	14,0	12,4	19,3	16,9	14,0	14	12,9		1951	34,2	9,07.1959	7,5	7,07.1954
Teterow	50	1020,2	bedeckt	NW	24	14,5	13,6	19,0	15,5	12,0	11	8,8		1947	34,5	8,07.1989	5,7	1,07.1954
Barth	7	1019,8	stark bew.	NW	18	15,6	13,9	18,6	15,8	13,9	13	11,9		1967	34,1	4,07.1976	4,8	3,07.1979
Greifswald	6	1019,2	leicht bew.	NW	15	16,4	14,4	19,4	16,2	13,0	11	11,5	0,0	1951	33,8	9,07.1959	5,0	1,07.1954
Ueckermünde	7	1018,9	wolkig	NW	16	16,9	15,1	18,5	16,3	13,3	12	4,7	0,0	1951	36,0	10,07.1959	5,4	1,07.1956
Emden	1	1025,5	stark bew.	WNW	21	15,3	13,5	17,9	15,5	14,0	15	5,9	0,0	1947	32,6	9,07.1959	5,6	1,07.1954
Odenburg	20	1024,5	stark bew.	NNW	15	15,6	13,3	20,1	16,1	13,9	12	9,5	0,0					
Bremen/Flugh.	5	1024,2	stark bew.	WNW	24	15,2	14,2	19,8	15,7	14,2	14	8,5	0,0	1890	34,6	1,07.1957	3,0	2,07.1984
Soltau	78	1023,1	stark bew.	NW	13	15,4	13,5	19,8	14,8	13,8	13	5,2	0,2	1947	34,4	1,07.1957	3,6	2,07.1984
Boizenburg	46	1022,4	stark bew.	NW	11	15,5	14,0	20,0	15,6	11,8	11	6,1		1951	35,7	1,07.1957	6,0	1,07.1954
Lüchow	18	1021,8	stark bew.	NNW	13	14,9	13,2	19,2	15,1	11,4	10	6,4		1955	36,5	10,07.1959	4,4	5,07.1964
Seehausen/Altm.	23	1021,9	stark bew.	NW	15	14,1	12,3	20,6	16,2	10,9	10	6,2						
Marnitz	85	1021,2	wolkig	WNW	13	14,1	11,9	20,2	15,6	11,4	11	4,6		1951	36,2	10,07.1959	5,9	5,07.1964
Neuruppin	39	1020,2	stark bew.	NNW	18	14,2	12,0	20,7	17,1	12,0	11	4,2		1958	37,2	10,07.1959	5,1	5,07.1964
Neubrandenburg	80	1019,6	stark bew.	NW	17	14,6	13,4	18,5	15,2	11,9	11	7,1						
Angermünde	55	1017,9	leicht bew.	NNW	26	15,6	13,3	19,6	16,2	14,0	13	5,2	0,0	1951	36,4	10,07.1959	5,0	1,07.1956
Lingen	26	1025,6	stark bew.	NW	15	15,4	15,1	20,4	15,6	14,5	14	4,5	0,0	1951	34,4	9,07.1959	5,4	7,07.1964
Münst.-Oden./Flugh.	53	1025,6	stark bew.	NW	11	15,0	13,7	20,4	15,6	14,4	13	4,2	0,1					
Osnabrück	97	1025,4	stark bew.	NW	9	15,5	14,4	21,0	15,3	14,3	14	4,7	0,0	1952	34,7	9,07.1959	5,9	1,07.1960
Diepholz	43	1025,2	wolkig	NW	15	15,5	13,5	20,6	16,1	14,3	14	6,2	0,0	1952	35,3	9,07.1959	3,4	7,07.1964
Bac Salzuflen	139	1024,9	stark bew.	NW	8	14,9	13,0	19,9	15,4	14,1	13	2,9	0,0	1935	35,2	9,07.1959	3,5	7,07.1964
Hannover/Flugh.	59	1023,4	bedeckt	WNW	15	15,2	13,5	19,3	14,6	12,6	11	4,5	0,0	1936	34,7	9,07.1959	3,3	7,07.1964
Braunschweig	88	1022,9	stark bew.	WNW	17	15,0	13,3	19,2	14,8	12,0	9	5,1	0,0	1891	35,2	2,07.1952	5,3	5,07.1964
Gardelegen	48	1021,4	stark bew.	NW	13	14,8	12,9	19,8	15,9	10,9	9	5,5		1947	37,2	10,07.1959	3,3	7,07.1964
Magdeburg	85	1021,8	stark bew.	WNW	11	14,2	13,5	20,3	14,7	10,0	9	7,0		1947	36,4	10,07.1959	5,4	7,07.1964
Potsdam	100	1020,1	stark bew.	NW	24	13,0	11,6	21,0	17,1	12,2	12	3,4	0,0	1893	38,6	10,07.1959	6,2	7,07.1964
Berlin-Temp.	49	1019,4	stark bew.	NW	26	14,1	12,4	20,2	17,6	12,9	12	3,9	0,0	1876	37,0	10,07.1959	5,4	9,07.1948
Lindenberg	104	1017,6	wolkig	NNW	24	14,1	12,3	18,4	16,4	13,8	14	4,0	0,0	1947	37,3	10,07.1959	6,1	7,07.1964
Manschnow	16	1016,0	wolkig	NW	22	15,2	13,2	18,5	16,4	14,4	14	1,7	0,1					
Düsseldorf/Flugh.	41	1026,5	wolkig	NW	11	15,5	14,1	20,4	15,2	14,3	14	4,0	0,2	1969	36,6	3,07.1976	4,8	1,07.1984
Bocholt	24	1026,2	wolkig	WNW	9	15,2	14,0	19,0	14,8	13,7	13	4,4	0,0	1947	36,3	9,07.1959	4,8	6,07.1951
Essen	161	1026,4	stark bew.	NNW	4	14,5	13,4	19,3	15,2	13,8	14	3,4	0,7	1935	34,5	9,07.1959	4,4	5,07.1964
Luedenscheid	392	1025,6	stark bew.	NNW	4	13,2	12,4	17,8	13,2	12,4	12	2,4	0,9					
Kahler Asten	859	-	Regen	N	24	9,6	9,4	13,2	9,4	8,9	9	1,5	0,6	1955	30,4	4,07.1957	2,4	5,07.1964
Bad Lippspringe	158	1024,9	stark bew.	WNW	9	14,0	13,5	19,2	14,0	13,1	11	1,9	0,1	1951	35,6	2,07.1952	3,4	1,07.1984
Kessel	233	1023,9	Sprühregen	NNW	9	14,2	12,0	18,0	14,7	13,2	11	3,7	0,0	1951	36,7	10,07.1959	4,6	7,07.1964
Göttingen	171	1023,9	stark bew.	NW	8	14,2	12,4	17,1	13,7	9,7	8	1,4		1947	35,0	10,07.1959	1,4	7,07.1964
Leinefelde	356	1023,2	stark bew.	WNW	15	12,8	11,2	15,1	12,9	11,2	10	0,6	0,0	1957	33,9	10,07.1959	3,4	5,07.1964
Braunlage	610	1021,8	wolkig	NW	11	12,1	8,9	13,6	10,9	9,9	7	1,1	0,5	1936	32,0	7,07.1957	2,7	7,07.1964
Brocken	1153	-	in Wolken	NNW	35	7,3	7,0	8,0	6,7	5,9	6	0,3	1	1951	27,3	10,07.1959	-0,1	1,07.1960
Artern	166	1022,8	stark bew.	W	5	13,6	12,0	18,8	15,2	10,5	9	3,2	0,0	1954	36,5	10,07.1959	4,6	7,07.1964
Leipzig/Flugh.	149	1021,7	stark bew.	NW	21	13,7	11,9	19,9	15,1	11,4	11	5,3		1951	36,2	10,07.1959	5,5	7,07.1964
Wittenberg	106	1020,8	stark bew.	NW	11	13,9	10,6	20,7	16,8	12,3	11	4,6	0,0	1951	36,7	10,07.1959	5,4	3,07.1979
Oschatz	152	1021,0	Regen	WNW	21	12,8	11,2	20,0	16,1	12,0	12	2,2	0,0					
Dresden/Flugh.	232	1019,9	Regen	WNW	18	11,4	10,7	18,4	15,0	11,4	11	1,2	2	1917	36,0	7,07.1957	6,3	9,07.1928
Doberlug-Kir.	100	1018,3	bedeckt	WNW	24	13,2	10,5	20,3	16,0	12,7	13	3,0	0,1	1951	36,6	10,07.1959	3,4	9,07.1962
Cottbus	70	1017,3	bedeckt	WNW	18	13,6	12,9	19,1	16,5	13,3	13	3,3	3	1951	37,5	10,07.1959	5,1	3,07.1979
Görlitz	238	1016,0	Regen	NW	26	12,1	11,2	17,1	13,8	12,0	12	0,1	1,6	1951	33,3	5,07.1957	4,3	6,07.1951
Aachen	205	1027,1	Sprühregen	NNW	5	13,7	13,2	17,3										