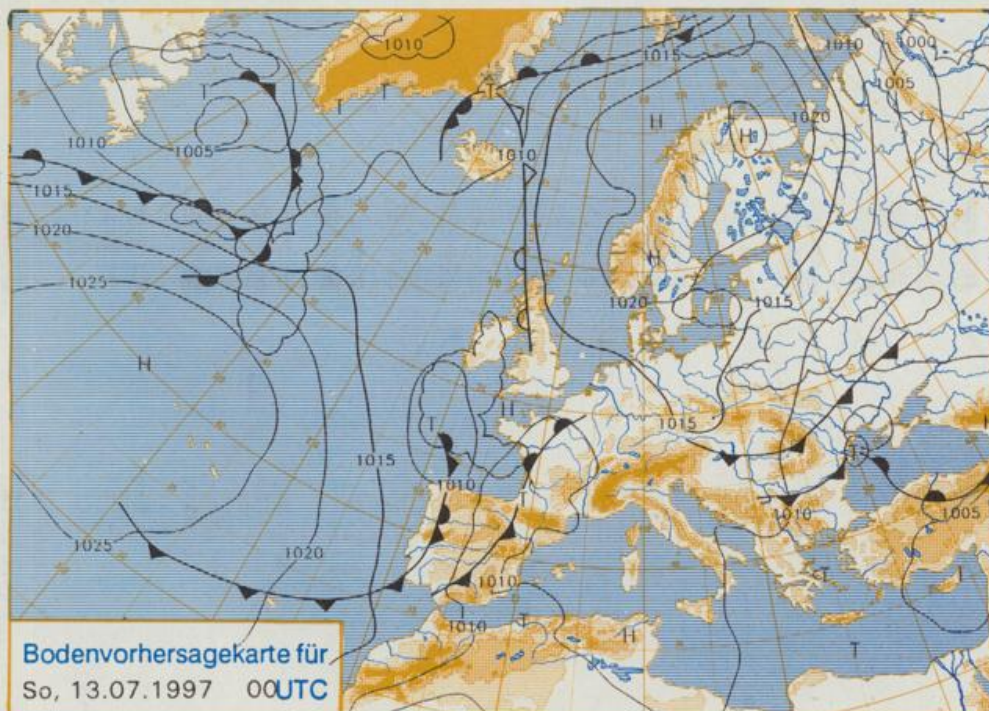


Stereographische Projektion 1 : 60 000 000 60°N



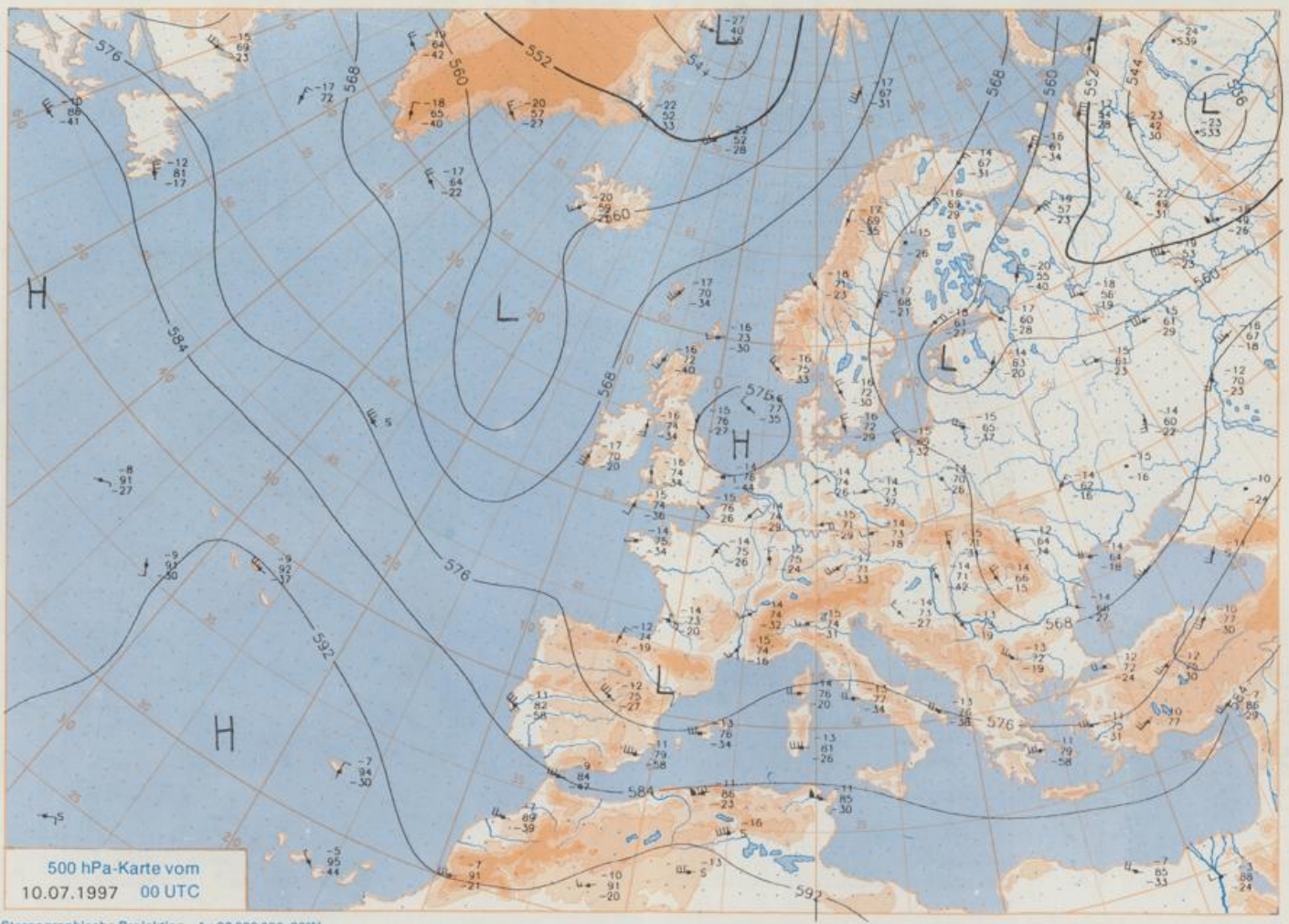
Deutschland-Vorhersage für Samstag, 12.07.97

An der Südseite eines Hochs über Skandinavien fließt relativ trockene Luft aus Nordost bis Ost nach Deutschland ein, die außer im Nordosten im wesentlichen für störungsfreies Wetter sorgt. Lediglich im Süden ist Gewitterbereitschaft vorhanden und im Nordosten kann vorübergehend Hebungsbewölkung auftreten.

Nach meist klarer und kühler Nacht ist es überwiegend heiter oder sonnig. Im Nordosten ist es zeitweise wolbig, aber die Niederschlagsneigung ist gering. Besonders in Alpennähe ist mit einzelnen Gewittern zu rechnen. Der östliche bis nördliche Wind ist meist schwach. Dabei liegen die Tageshöchsttemperaturen im Norden und Osten zwischen 22 und 24°C. Sonst sind Werte zwischen 24 und 27°C zu erwarten.

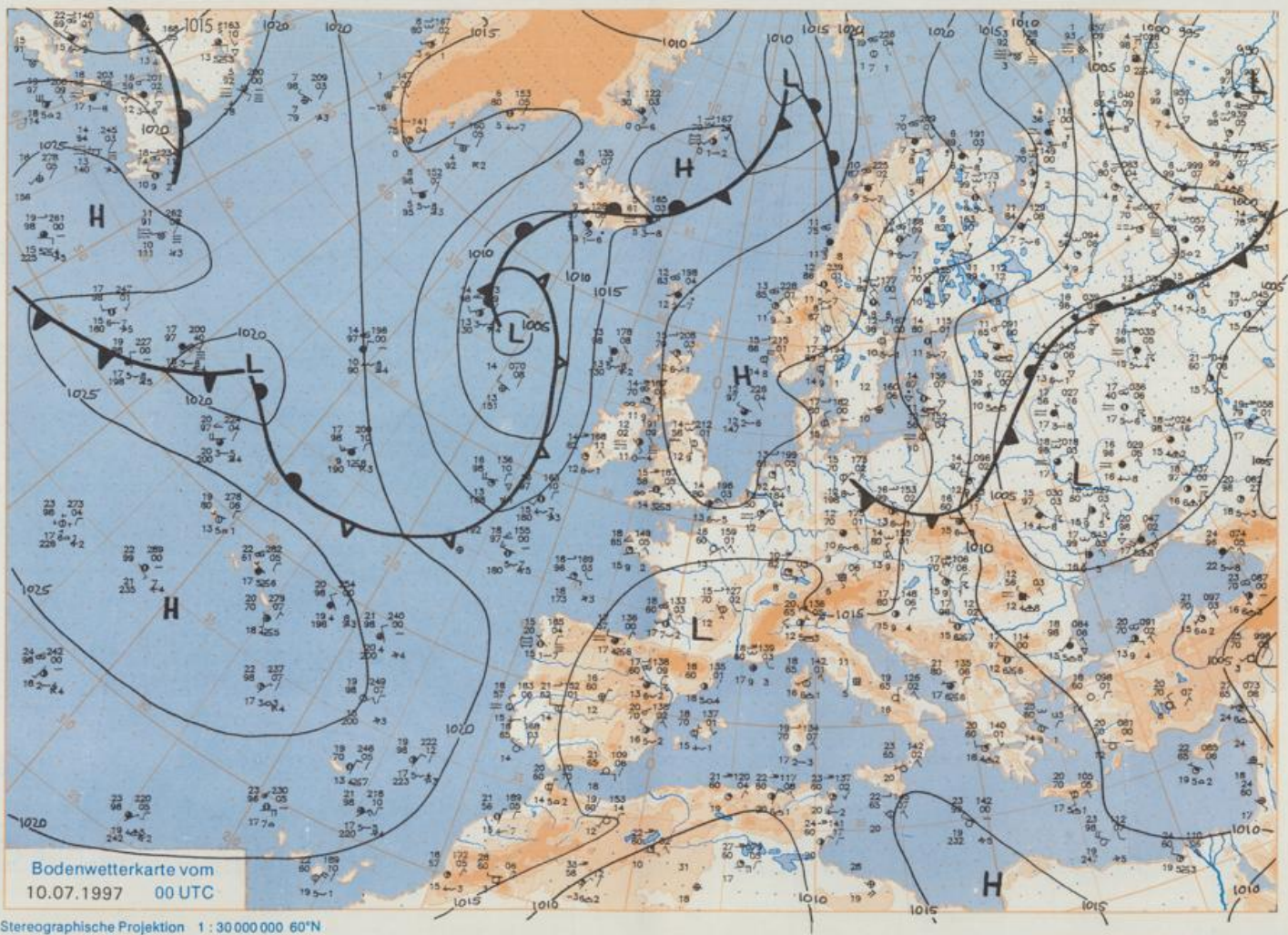
Weitere Aussichten für Sonntag, 13.07.97

Weiterhin freundlich, insbesondere im Alpenvorland einzelne Gewitter, Tageshöchsttemperaturen um 25°C.



500 hPa-Karte vom
10.07.1997 00 UTC

Stereographische Projektion 1:30 000 000 60°N



Wettermeldungen von Donnerstag, dem 10. Juli 1997 06 UTC

Station	Bar.-höhe (m)	Luftdr. red. NN (hPa)	Wetter	Wind km/h	Temperatur (Grad C)					Sonne Vort. Std.	RR 24h mm	Schnee höhe cm	Extremwerte der Lufttemperatur in der Dekade vom: 1.07. bis 10.07.					
					Luft: 2 m	Tau-punkt	Max. Vortag	Mittel: Min	Nach: 5 cm				Tmin Datum	Tmax Datum	vorn: 1.07. bis 10.07.	Datum		
																	1.07. bis 10.07.	Datum
Helgoland	8	1018.7	leicht bew.	N	8	16.8	15.4	18.0	16.0	15.2	13	14.4	1952	26.1	9.07.1959	7.2	3.07.1962	
List / Sylt	29	1019.1	wolkenlos	N	9	17.8	10.8	20.2	17.0	15.3	11	14.7	1937	31.6	10.07.1941	8.0	3.07.1962	
Leck	17	1019.2	wolkenlos	NNE	8	15.9	10.1	25.0	18.6	8.4	5	15.2	1974	32.1	7.07.1989	4.3	4.07.1990	
Husum	37	1019.2	leicht bew.	NNE	4	15.8	11.6	24.3	17.1	10.3	5	15.0						
Schleswig	43	1018.9	leicht bew.	N	4	17.0	12.3	23.3	17.6	11.6	9	15.2	1947	31.6	2.07.1952	3.2	1.07.1954	
Kiel	31	1018.6	wolkenlos	N	9	18.0	14.7	22.1	16.7	10.3	8	13.1	1940	33.4	1.07.1957	4.3	1.07.1954	
Westermarckd. Arkona	9	1017.9	wolkenlos	NNW	15	17.4	14.1	19.6	15.9	13.2	10	9.7	5					
	42	1017.5	wolkenlos	N	13	16.7	12.9	19.4	16.4	15.0	12	7.5	0.0	1951	28.4	2.07.1961	7.8	4.07.1962
Norderney	16	1018.9	leicht bew.	NE	13	16.4	14.9	17.2	15.8	15.5	14	8.0	1947	31.2	7.07.1989	9.1	6.07.1954	
Bremerhaven	11	1018.7	wolkenlos	NNE	11	16.5	13.9	17.9	17.1	14.5	13	11.2	1949	32.2	7.07.1989	7.1	1.07.1954	
Cuxhaven	12	1018.8	leicht bew.	NE	5	17.8	15.4	19.2	16.0	16.1	10	13.8	1946	32.2	4.07.1946	7.2	4.07.1962	
Hamburg/Flugh.	15	1018.2	leicht bew.	N	8	16.0	14.1	23.2	17.8	11.0	7	11.2	1891	35.1	4.07.1946	3.4	1.07.1954	
Lübeck	17	1017.9	wolkenlos	NNW	4	14.1	13.6	23.7	16.5	9.4	7	6.7	1890	35.6	1.07.1957	4.1	1.07.1929	
Boltenhagen	17	1017.9	wolkenlos	N	13	17.4	14.3	20.7	17.5	12.9	10	9.1	1951	35.1	9.07.1959	5.8	1.07.1954	
Schwern	68	1017.5	leicht bew.	N	8	15.8	13.1	21.9	16.9	12.1	9	9.6	1946	34.3	9.07.1959	5.7	1.07.1954	
Warnemünde	10	1017.2	wolkenlos	N	17	17.9	12.9	20.1	17.7	12.7	11	5.7	0.0	1951	34.2	9.07.1959	7.5	7.07.1954
Teterow	50	1017.4	wolkenlos	WNW	5	14.9	12.8	22.7	15.2	11.0	8	5.1	0.0	1947	34.5	8.07.1989	5.7	1.07.1954
Barth	7	1016.9	wolkenlos	N	11	16.8	15.2	21.4	17.2	10.1	9	5.6	0.0	1967	34.1	4.07.1976	4.8	3.07.1979
Greifswald	6	1016.9	wolkenlos	W	9	15.4	12.5	19.9	16.0	11.3	9	7.8	0.1	1951	33.8	9.07.1959	5.0	1.07.1954
Ueckermünde	7	1017.5	wolkenlos	WNW	8	16.2	11.9	22.2	17.4	12.1	10	8.5	0.0	1951	36.0	10.07.1959	5.4	1.07.1956
Emden	1	1018.6	wolkenlos	NNE	8	14.7	14.5	18.6	15.3	10.6	9	6.8	1947	32.6	9.07.1959	5.6	1.07.1954	
Oldenburg	20	1018.4	leicht bew.	NNE	8	15.8	12.9	20.5	17.2	12.2	7	8.6						
Bremen/Flugh.	5	1017.9	leicht bew.	ENE	11	16.8	12.6	21.3	17.2	14.1	13	6.1	1890	34.6	1.07.1957	3.0	2.07.1984	
Soltau	78	1017.8	leicht bew.	NE	8	16.0	12.4	22.7	17.8	12.4	11	10.5	0.0	1947	34.4	1.07.1957	3.6	2.07.1984
Bozenburg	46	1018.4	leicht bew.	N	5	14.9	13.5	24.5	17.2	12.2	11	11.1	1951	35.7	1.07.1957	6.0	1.07.1954	
Lüchow	18	1017.6	wolkig	N	8	14.6	13.7	23.3	17.5	12.3	10	11.7	1955	36.5	10.07.1959	4.4	5.07.1964	
Seehausen/Alt. Marnitz	23	1017.8	wolkig	N	8	14.7	12.0	23.8	18.3	10.0	9	13.5						
Neuruppin	85	1017.7	leicht bew.	N	5	15.9	11.4	22.0	17.4	11.4	8	9.1	0.0	1951	36.2	10.07.1959	5.9	5.07.1964
Neubrandenburg	39	1017.0	leicht bew.	NNE	8	15.7	11.6	23.5	18.9	13.2	12	10.1	1958	37.2	10.07.1959	5.1	5.07.1964	
Angermünde	80	1017.2	wolkenlos	W	8	15.3	12.7	21.4	15.5	12.3	10	6.8	0.0					
	55	1016.8	leicht bew.	ESE	4	17.0	11.4	22.2	17.6	12.0	10	6.4	1951	36.4	10.07.1959	5.0	1.07.1956	
Lingen	26	1017.4	stark bew.	NE	5	14.0	13.7	21.6	16.5	13.1	11	5.3	1951	34.4	9.07.1959	5.4	7.07.1964	
Münst.-Osn./Flugh.	53	1017.3	stark bew.	NNE	5	14.0	13.9	21.2	15.9	11.1	8	2.4	0.0					
Osnabrück	97	1017.5	stark bew.	NE	4	13.6	13.3	21.2	16.2	12.1	10	3.6	1952	34.7	9.07.1959	5.9	1.07.1960	
Debnitz	43	1017.7	leicht bew.	ENE	8	15.6	13.3	21.0	16.8	13.1	12	5.6	1952	35.3	9.07.1959	3.4	7.07.1964	
Bad Saezfl. Hannover/Flugh.	139	1017.4	bedeckt	NNE	2	12.7	11.7	19.6	15.6	11.4	10	2.4	1935	35.2	9.07.1959	3.5	7.07.1964	
Braunschweig	59	1017.2	leicht bew.	ENE	11	16.7	12.7	22.0	17.2	14.1	13	6.7	0.0	1936	34.7	9.07.1959	3.3	7.07.1964
Gardelegen	88	1017.0	leicht bew.	ENE	9	15.6	13.1	22.9	17.6	12.5	9	11.4	1891	35.2	2.07.1952	5.3	5.07.1964	
Megdeburg	48	1016.8	wolkig	NE	5	15.8	11.8	24.2	19.2	13.3	13	6.7	1947	37.2	10.07.1959	3.3	7.07.1964	
Potsdam	85	1016.7	leicht bew.	N	8	14.5	12.6	23.8	16.9	13.3	12	7.6	1947	36.4	10.07.1959	5.4	7.07.1964	
Berlin-Temp.	100	1016.6	leicht bew.	ENE	11	15.3	12.3	24.9	19.4	12.5	11	11.9	1893	38.2	10.07.1959	6.2	7.07.1964	
Lindenberg	49	1016.8	leicht bew.	E	11	16.7	12.0	25.0	19.8	15.4	13	9.7	1876	37.0	10.07.1959	5.4	9.07.1948	
Menschow	104	1016.3	wolkig	E	8	15.6	12.9	24.0	17.8	14.8	14	9.2	1947	37.3	10.07.1959	6.1	7.07.1964	
Düsseldorf/Flugh.	41	1016.9	leicht bew.	N	8	13.7	13.2	18.4	15.2	9.7	8	0.7	1969	36.6	3.07.1976	4.8	1.07.1984	
Bocholt	24	1017.1	Nebel	NE	8	13.2	12.9	20.0	15.7	11.0	9	2.0	1947	36.3	9.07.1959	4.8	6.07.1951	
Essen	161	1017.0	leicht bew.	ENE	13	13.2	12.3	17.3	15.0	12.1	10	1.2	1935	34.5	9.07.1959	4.4	5.07.1964	
Luedenscheid	392	1016.7	leicht bew.	ESE	2	11.9	11.6	16.6	13.0	9.3	7	0.6						
Kahler Ast. Bad Lipspringe	859	-	in Wolken	ENE	15	11.1	10.9	15.4	10.5	8.7	6	5.6	1955	30.4	4.07.1957	2.4	5.07.1964	
Kassel	158	1017.4	bedeckt	NE	4	12.0	11.8	19.4	13.7	8.9	7	2.5	1951	35.6	2.07.1952	3.4	1.07.1984	
Göttingen	233	1016.8	bedeckt	uml	4	13.5	12.1	19.7	15.8	10.4	8	6.6	1951	36.7	10.07.1959	4.6	7.07.1964	
Leinfelde	171	1017.2	bedeckt	SW	2	12.7	12.2	20.2	15.0	8.7	7	6.7	1947	35.0	10.07.1959	1.4	7.07.1964	
Braunlage	356	1016.8	Nebel	still	4	12.4	12.3	19.2	15.4	8.9	7	8.2	1957	33.9	10.07.1959	3.4	5.07.1964	
Brocken	1153	-	wolkig	ENE	4	12.6	12.6	18.0	13.7	10.9	8	12.4	1936	32.0	7.07.1957	2.7	7.07.1964	
Artern	166	1016.7	stark bew.	NNE	13	10.1	9.8	12.1	9.2	8.9	7	12.1	1951	27.3	10.07.1959	-0.1	1.07.1960	
Leipzig/Flugh.	149	1016.1	leicht bew.	still	14	14.4	13.7	24.1	18.2	11.7	10	10.6	1954	36.5	10.07.1959	4.6	7.07.1964	
Wittenberg	106	1016.0	wolkig	N	11	15.5	14.3	22.7	17.5	12.6	11	9.2	1951	36.2	10.07.1959	5.5	7.07.1964	
Oschatz	152	1016.0	leicht bew.	NNW	2	14.9	12.9	23.5	17.9	11.5	9	13.0	1951	36.7	10.07.1959	5.4	3.07.1979	
Dresden/Flugh.	232	1015.7	leicht bew.	SW	9	14.5	11.8	22.4	17.4	11.5	10	11.7	1917	36.0	7.07.1957	6.3	9.07.1928	
Doberlug-Kir.	100	1015.9	wolkig	N	2	12.8	11.7	24.5	19.1	10.7	8	12.6	1951	36.6	10.07.1959	3.4	9.07.1962	
Cottbus	70	1015.6	stark bew.	ENE	11	15.8	14.9	24.7	18.6	12.1	11	11.3	1951	37.5	10.07.1959	5.1	3.07.1979	
Gröritz	238	1015.2	leicht bew.	N	2	15.7	11.8	22.8	17.7	11.8	10	13.4	1951	33.3	5.07.1957	4.3	6.07.1951	
Aachen	205	1016.5	leicht bew.	N	4	11.6	11.6	16.7	15.4	10.8	9		1891	35.2	2.07.1894	5.8	1.07.1984	
Nuerbg.-Berw.	486	1016.4	Nebel	NE	2	10.6	10.4	18.9	14.0	9.6	9	4.1						
Köln-Bonn/Flugh.	100	1016.5	leicht bew.	ESE	4	11.9	11.4	22.8	16.4	9.1	7	9.9	1958	36.9	9.07.1959	2.9	1.07.1984	
Bendorf	129	1016.3	wolkig	NE	4	12.6	12.5	25.2	18.3	11.7	11	8.4	1951	37.5	6.07.1957	6.5	2.07.1960	
Bad Marienberg	555	1016.3	leicht bew.	E	18	12.7	11.7	21.1	15.1	11.5	9	9.0	1963					