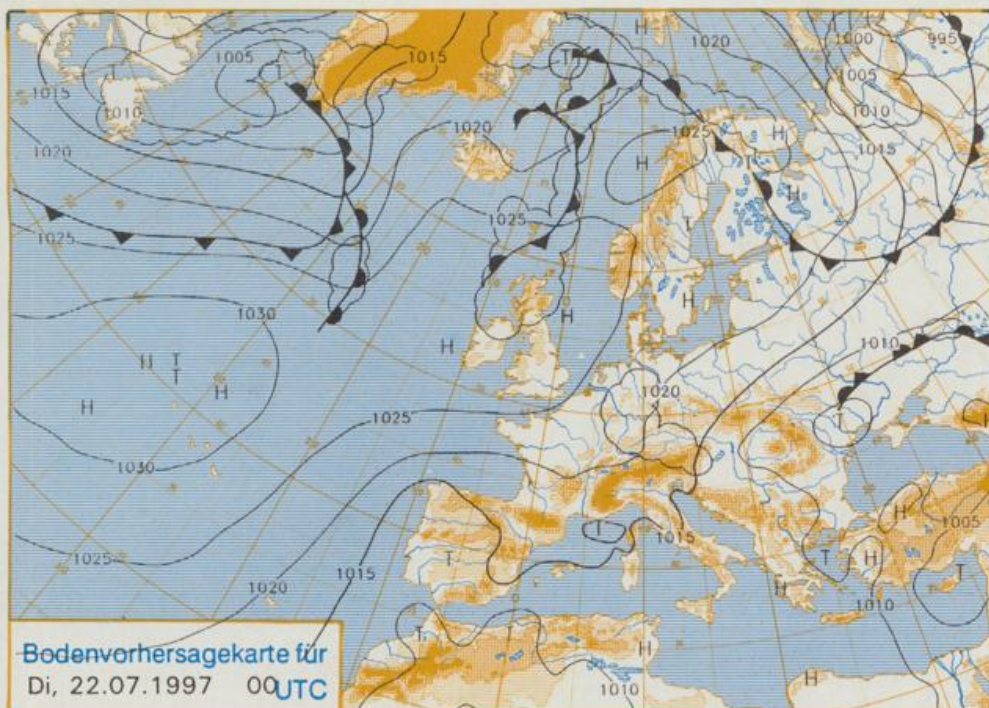


Stereographische Projektion 1 : 60 000 000 60°N



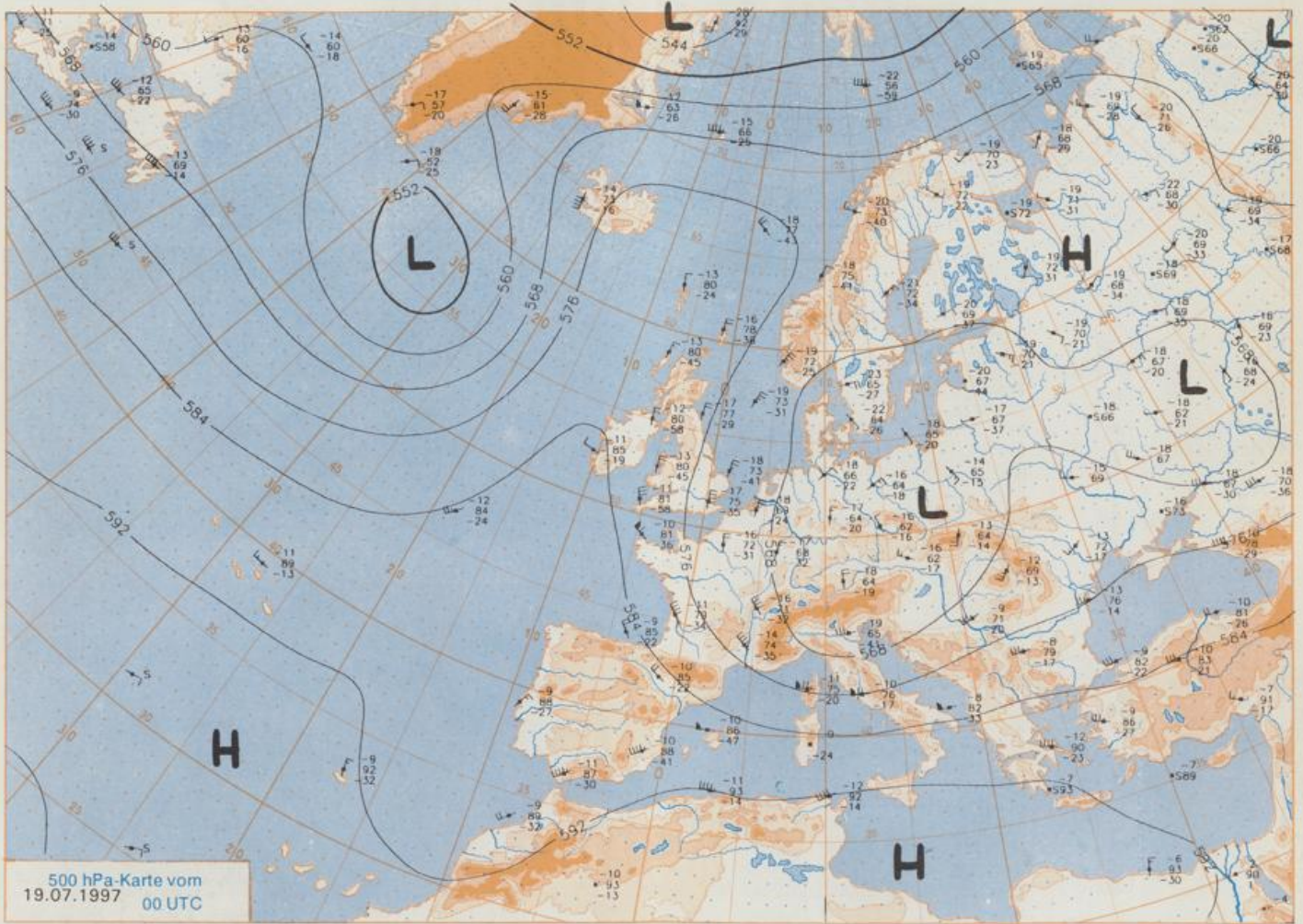
Deutschland-Vorhersage für Montag, den 21.7.97

Zwischen einem Tief über Osteuropa und einer Hochdruckzone, die vom Nordkap über die Britischen Inseln hinweg bis in den Azorenraum verläuft, liegt Deutschland in einer nördlichen bis nordöstlichen Strömung, mit der weiterhin wolkenreiche Luft herangeführt wird.

Im größten Teil Deutschlands überwiegt starke Bewölkung mit Regenfällen. Im Südosten und Osten, vor allem an den Nordrändern von Erzgebirge und Alpen muß immer noch mit länger anhaltendem Regen gerechnet werden. Im Norden und Westen dagegen lockert am Nachmittag die Bewölkung auf. Die Frühtemperaturen liegen meist zwischen 13 und 17 °C, die Tageshöchsttemperaturen zwischen 16 °C in Alpennähe und 24 °C im Norden. Der Wind ist an der Küste zeitweise frisch, sonst schwach bis mäßig, er weht aus Nordost bis Nord.

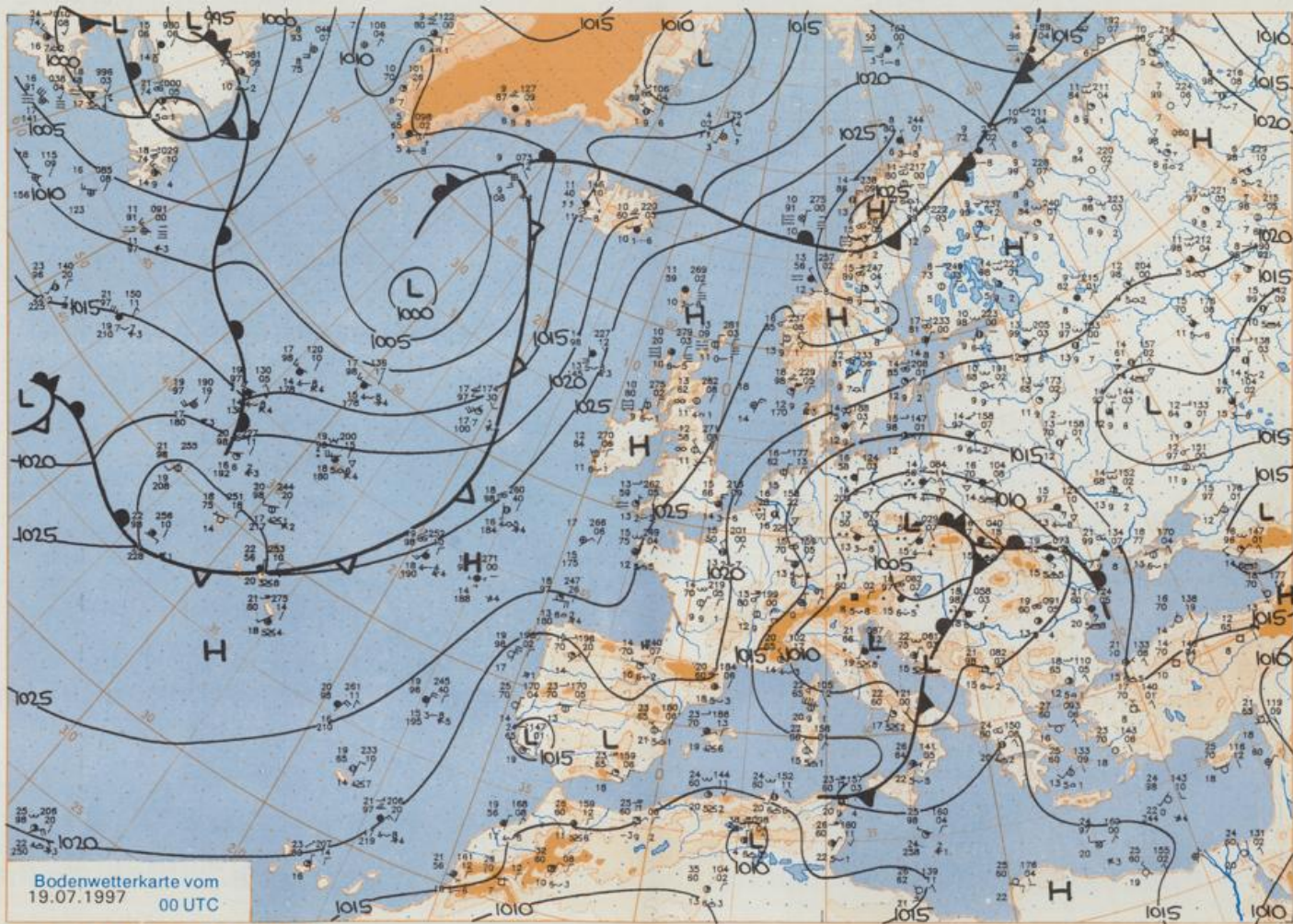
Weitere Aussichten für Dienstag, den 22.7.97

Einzelne Auflockerungen, besonders im Osten und Südosten noch Schauer. Leichter Temperaturanstieg.



500 hPa-Karte vom
19.07.1997 00 UTC

Stereographische Projektion 1 : 30 000 000 60°N



Stereographische Projektion 1 : 30 000 000 60°N

Wettermeldungen von Samstag, dem 19. Juli 1997 06 UTC

Station	Deutschland										Extremwerte der Lufttemperatur							
	Bar.- höhe (m)	Luftdr. red.NN (hPa)	Wetter	Wind km/h	Temperaturen (Grad C)					Sonne Vort. Std.	RR 24h mm	Schnee höhe cm	in der Dekade vom 11.07. bis 20.07.					
					Luft 2 m	Tau- punkt	Max Vortag	Mitte Mittag	Nacht 2 m				5 cm	Tmax Datum	Tmin Datum			
Heipolenz	8	1020,1	leicht bew.	NNE	26	17,5	13,9	19,0	17,2	16,3	15	2,2	1,7	1952	26,0	14,07.1994	10,6	17,07.1958
List / Sylt	29	1021,2	leicht bew.	NNE	21	16,4	12,6	22,9	18,7	14,8	13	9,9	0,0	1937	31,6	12,07.1941	9,6	17,07.1971
Leck	17	1020,5	wolkig	N	17	15,6	12,8	22,6	17,4	13,3	12	4,4	3	1974	30,7	14,07.1994	3,9	14,07.1993
Husum	37	1020,0	leicht bew.	N	13	15,7	13,7	21,3	17,6	12,6	11	1,4	12					
Schleswig	48	1020,0	leicht bew.	N	15	15,6	13,9	20,7	17,0	12,7	11	1,7	13	1947	31,1	14,07.1994	6,6	12,07.1953
Kiel	31	1018,7	wolkig	NNE	24	17,8	14,0	20,6	18,3	15,7	14	2,0	3	1940	32,7	14,07.1994	5,0	18,07.1978
Westermarckd.	9	1018,2	wolkig	NNE	30	16,5	14,2	20,4	18,2	16,0	15	7,0	0,5					
Arkona	42	1017,1	wolkig	NE	52	18,1	15,0	20,9	17,6	16,7	16	4,9	0,0	1951	28,9	18,07.1983	8,6	11,07.1965
Norderney	16	1020,6	leicht bew.	NNE	26	17,6	15,8	19,0	17,8	17,1	16	2,7	1	1947	30,9	13,07.1994	9,6	18,07.1978
Bremerhaven	11	1019,1	leicht bew.	NNE	15	16,8	12,9	20,3	17,4	15,1	14	2,0	3	1949	32,1	11,07.1959	9,3	11,07.1993
Cuxhaven	12	1019,5	leicht bew.	NNE	31	16,7	13,0	20,6	18,0	16,1	15	1,8	2	1946	30,9	13,07.1994	8,4	11,07.1993
Hamburg/Flugh.	15	1018,2	wolkig	N	15	16,0	13,7	20,9	17,3	14,3	13	2,2	3	1891	33,5	14,07.1923	5,0	14,07.1946
Lübeck	15	1017,5	stark bew.	N	9	16,3	14,5	21,1	18,0	15,9	15	1,6	3	1890	34,8	14,07.1923	4,0	12,07.1930
Boltenhagen	17	1017,3	wolkig	NE	44	17,6	16,0	19,6	17,9	17,2	16	2,6	0,0	1951	31,6	11,07.1959	5,9	18,07.1978
Schwerin	68	1016,2	stark bew.	NNE	17	16,5	15,3	19,9	17,0	14,8	14	0,8	5	1946	34,2	11,07.1959	6,9	18,07.1971
Warnemünde	10	1016,6	wolkig	NE	24	16,1	14,7	21,1	17,6	15,5	15	1,3	0,1	1951	33,1	14,07.1994	7,3	11,07.1965
Teterow	50	1015,6	wolkig	N	18	16,2	15,9	18,3	16,5	14,1	13	0,2	6	1947	34,0	17,07.1976	6,7	18,07.1989
Barth	7	1016,6	stark bew.	NE	26	17,4	15,0	20,5	18,0	15,4	14	0,3	0,0	1967	37,0	17,07.1976	5,3	18,07.1978
Greifswald	6	1015,9	wolkig	NE	30	17,9	15,3	19,8	17,7	17,7	16	0,2	1	1951	32,3	14,07.1994	7,4	11,07.1965
Ueckermünde	7	1015,0	leicht bew.	NE	22	17,9	14,8	18,2	17,5	16,5	15		9	1951	33,3	14,07.1994	5,8	11,07.1965
Erden	1	1020,0	leicht bew.	N	13	16,8	15,5	19,9	17,0	12,8	13	4,2	1	1947	32,1	11,07.1983	5,1	16,07.1959
Odenburg	20	1018,9	leicht bew.	NNE	11	16,2	13,1	20,5	16,9	13,5	12	0,3	3					
Bremen/Flugh.	5	1018,3	leicht bew.	N	21	15,4	13,4	19,9	16,9	14,1	13		9	1890	34,3	11,07.1959	4,6	20,07.1986
Soiäu	78	1017,2	wolkig	N	13	15,2	14,0	21,0	16,1	14,7	14	1,7	8	1947	33,6	11,07.1959	2,5	19,07.1971
Boizenburg	46	1017,1	wolkig	N	18	16,0	14,8	21,9	16,3	14,6	14	1,0	4	1951	35,0	11,07.1959	6,2	19,07.1971
Lüchow	18	1015,6	wolkig	N	13	15,3	15,2	21,2	16,6	14,2	14	0,1	11	1955	35,8	11,07.1959	3,8	19,07.1971
Seehausen/Altm.	23	1015,4	stark bew.	N	18	16,1	15,1	21,9	17,2	15,4	15	1,0	15					
Marnitz	85	1015,5	wolkig	N	15	15,9	14,8	20,0	16,1	14,4	14	0,2	7	1951	35,4	11,07.1959	6,6	19,07.1952
Neuruppin	39	1013,8	leicht bew.	NNE	18	15,6	14,0	18,2	16,4	15,5	15	0,1	15	1958	35,9	11,07.1959	6,3	16,07.1977
Neubrandenburg	80	1014,8	leicht bew.	NNE	21	15,5	14,4	17,9	16,0	14,5	14		12					
Angermünde	55	1012,9	stark bew.	N	18	14,8	14,2	17,3	16,0	13,9	13		34	1951	36,4	11,07.1959	4,8	18,07.1976
Lingen	26	1018,9	leicht bew.	N	11	15,2	14,9	21,3	17,6	14,2	12	1,3	0,5	1951	34,8	11,07.1959	5,4	19,07.1971
Münst.-Osn./Flugh.	53	1018,4	stark bew.	N	11	15,3	14,0	21,6	17,0	15,0	13	1,7	1					
Osnabrück	97	1018,3	stark bew.	NNE	13	15,1	14,2	22,0	16,8	14,8	14	1,0	0,8	1952	35,0	11,07.1959	6,3	18,07.1971
Diepholz	43	1018,5	wolkig	NNE	9	14,7	14,0	20,9	17,0	13,8	13	0,3	7	1952	36,8	11,07.1959	5,2	20,07.1986
Bad Salzuflen	139	1017,4	stark bew.	N	11	14,7	13,6	19,3	16,0	14,4	14	0,2	13	1935	34,4	11,07.1959	4,7	18,07.1971
Hannover/Flugh.	59	1016,3	stark bew.	N	15	16,0	14,5	20,9	16,9	14,8	14	0,9	7	1936	35,0	11,07.1959	5,0	18,07.1978
Braunschweig	88	1015,5	bedeckt	N	18	15,6	14,6	22,0	17,2	14,8	14	2,1	13	1891	35,5	11,07.1959	6,1	16,07.1919
Gardelegen	48	1014,3	bedeckt	N	13	15,6	15,0	21,7	16,4	15,2	15	0,3	26	1947	37,2	11,07.1959	3,1	18,07.1978
Magdeburg	85	1014,0	Regen	NNW	11	15,7	15,3	21,8	16,5	14,9	15	1,4	24	1947	36,6	11,07.1959	6,0	14,07.1987
Potsdam	100	1013,0	wolkig	N	15	14,9	14,6	17,9	16,4	14,7	15		11	1893	38,4	11,07.1959	5,8	15,07.1919
Berlin-Temp.	49	1012,8	wolkig	N	15	15,6	13,8	18,2	16,8	15,2	14		9	1876	38,1	11,07.1959	6,8	15,07.1919
Lindenberg	104	1011,2	bedeckt	N	9	14,3	13,4	17,3	15,6	14,1	14		15	1947	38,5	11,07.1959	6,0	16,07.1977
Manschnow	16	1010,8	stark bew.	N	11	15,0	13,5	17,5	16,4	14,5	14		15					
Düsseldorf/Flugh.	41	1018,4	wolkig	N	15	15,6	14,8	22,7	17,7	14,8	14	2,5	7	1969	36,3	16,07.1976	5,4	18,07.1971
Bocholt	24	1018,7	bedeckt	NNE	9	15,1	14,8	21,7	17,5	13,9	13	3,7	5	1947	35,7	16,07.1976	4,8	12,07.1986
Essen	161	1018,3	stark bew.	N	13	15,0	13,5	21,3	17,3	14,8	14	2,7	2	1935	34,0	16,07.1976	6,5	20,07.1954
Luedenscheid	392	1017,0	stark bew.	NE	9	13,6	12,7	18,8	14,5	13,6	13	2,9	11					
Kehler Asten	858	-	in Wolken	NNE	28	10,5	10,5	14,0	11,3	10,3	10	0,5	6	1955	29,6	11,07.1959	2,7	18,07.1971
Bad Lippspringe	158	1016,8	stark bew.	N	9	15,4	13,8	19,6	15,9	14,8	14	0,4	14	1951	36,3	11,07.1959	2,5	18,07.1971
Kassel	233	1014,7	stark bew.	N	15	14,3	13,8	20,2	15,8	13,9	13	3,1	11	1951	35,2	11,07.1959	5,6	18,07.1971
Göttingen	171	1014,8	stark bew.	N	17	15,1	14,0	21,1	16,4	14,6	14	1,0	9	1947	34,4	16,07.1976	4,2	16,07.1952
Leinefelde	356	1014,3	Regen	N	18	13,7	13,2	19,9	15,6	13,6	13	2,2	7	1957	33,6	11,07.1959	3,4	17,07.1971
Braunlage	610	1014,2	Regen	NNE	17	12,3	11,1	18,2	14,6	13,6	12	4,3	17	1936	30,9	11,07.1959	3,4	18,07.1971
Brocken	1153	-	Regen	NNE	33	9,0	8,8	13,0	10,6	8,5	9	0,9	50	1951	25,6	11,07.1959	1,0	17,07.1971
Artern	166	1013,4	Schauer	NNE	11	14,6	13,9	21,7	17,0	14,6	14	1,4	26	1954	36,3	11,07.1959	5,2	18,07.1971
Wittenberg	149	1012,3	Regen	N	21	15,0	14,6	22,1	17,4	14,7	15	2,1	33	1951	36,6	11,07.1984	5,7	18,07.1978
Leipzig/Flugh.	106	1012,2	stark bew.	N	9	15,3	14,3	22,4	17,6	14,7	15	0,8	8	1951	37,7	11,07.1959	6,4	16,07.1977
Oschatz	152	1011,6	Regen	N	15	14,9	14,5	19,5	16,8	14,7	15		16					
Dresden/Flugh.	232	1010,0	Regen	NNW	21	14,3	14,1	18,1	16,3	14,1	14		7	1917	35,8	11,07.1984	6,8	18,07.1978
Doberlug-Kir.	100	1011,3	Regen	N	17	14,6	13,3	19,4	16,2	14,6	14		10	1951	37,1	11,07.1959	3,9	18,07.1978
Cottbus	70	1010,2	Regen	N	11	14,8	14,1	17,3	16,2	14,8	14		17	1951	38,2	11,07.1959	5,5	18,07.1978
Görlitz	238	1007,5	Regen	N	31	13,6	12,9	17,6	15,7	13,6	14		21	1951	35,7	18,07.1976	4,8	18,07.1978
Aachen	205	1018,4	stark bew.	N	8	14,9	14,3	20,7	15,5	14,7	15	1,7	5	1891	35,4	18,07.1964	6,5	17,07.1971
Nuerbg.-Berw.	486	1016,6	stark bew.	NNE	21	13,2	13,0	17,1	13,8	12,9	13	2,0	10					
Köln-Bonn/Flugh.	100	1017,0	wolkig	NNW	13	15,4	14,7	22,4	16,8	15,3	15	1,7	21	1958	35,7	18,07.1964	4,0	17,07.1971
Bendorf	129	1015,7	stark bew.	NNW	8	15,7	15,7	22,1	16,7	15,4	15	2,3	7	1951	36,0	16,07.1976	6,8	16,07.1978
Bad Mendenberg	555	1015,9	wolkig	N	17	13,1	12,6	16,9	13,9	12,9	12	1,5	6	1963	32,0	16,07.1976	4,0	17,07.1971
Gießen	195	1015,5	Sprühregen	NNW	15	15,1	13,7	21,2	16,8	15,0	14	2,1	8	1939	34,7	16,07.1976	5,3	16,07.1952
Bad Hersfeld	222	1014,2	Regen	N	13	14,4	14,1	20,9	17,1	14,4	14	X	0,8	1949	35,1	11,07.1959	4,0	18,07.1971
Weserkuppe	975	-	Regen	N	11	11,0	11,0	13,9	11,7	10,6	10	0,8	21	1936	29,3	16,07.1976	3,1	17,07.1989
Meiningen	453	1012,7	Regen	NNW	13	13,5	13,2	18,7</										