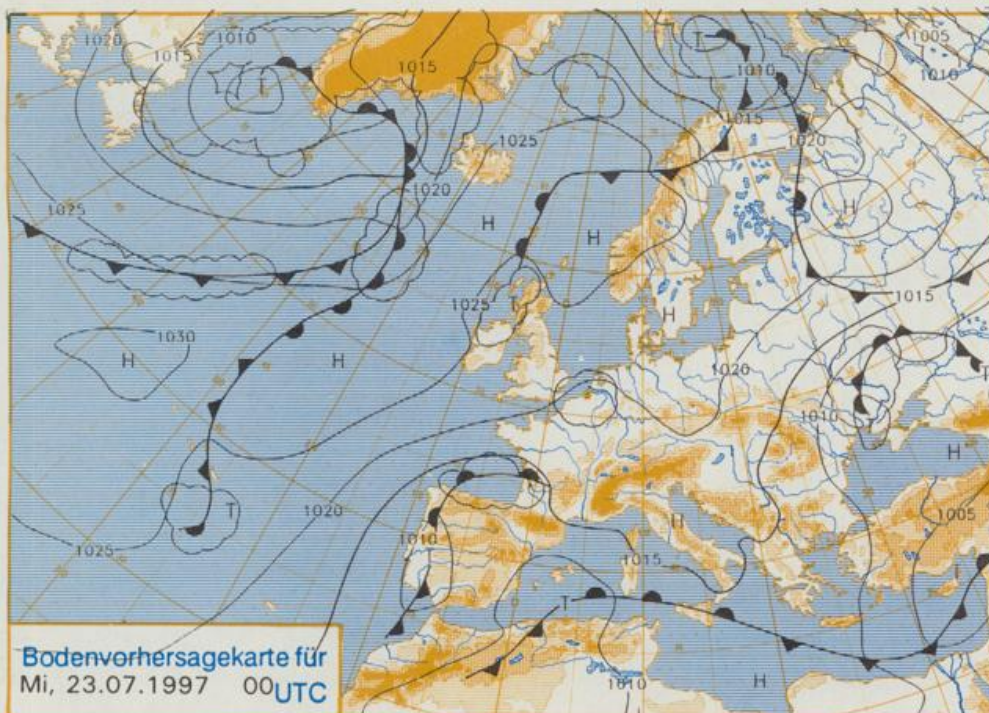


Stereographische Projektion 1 : 60 000 000 60°N



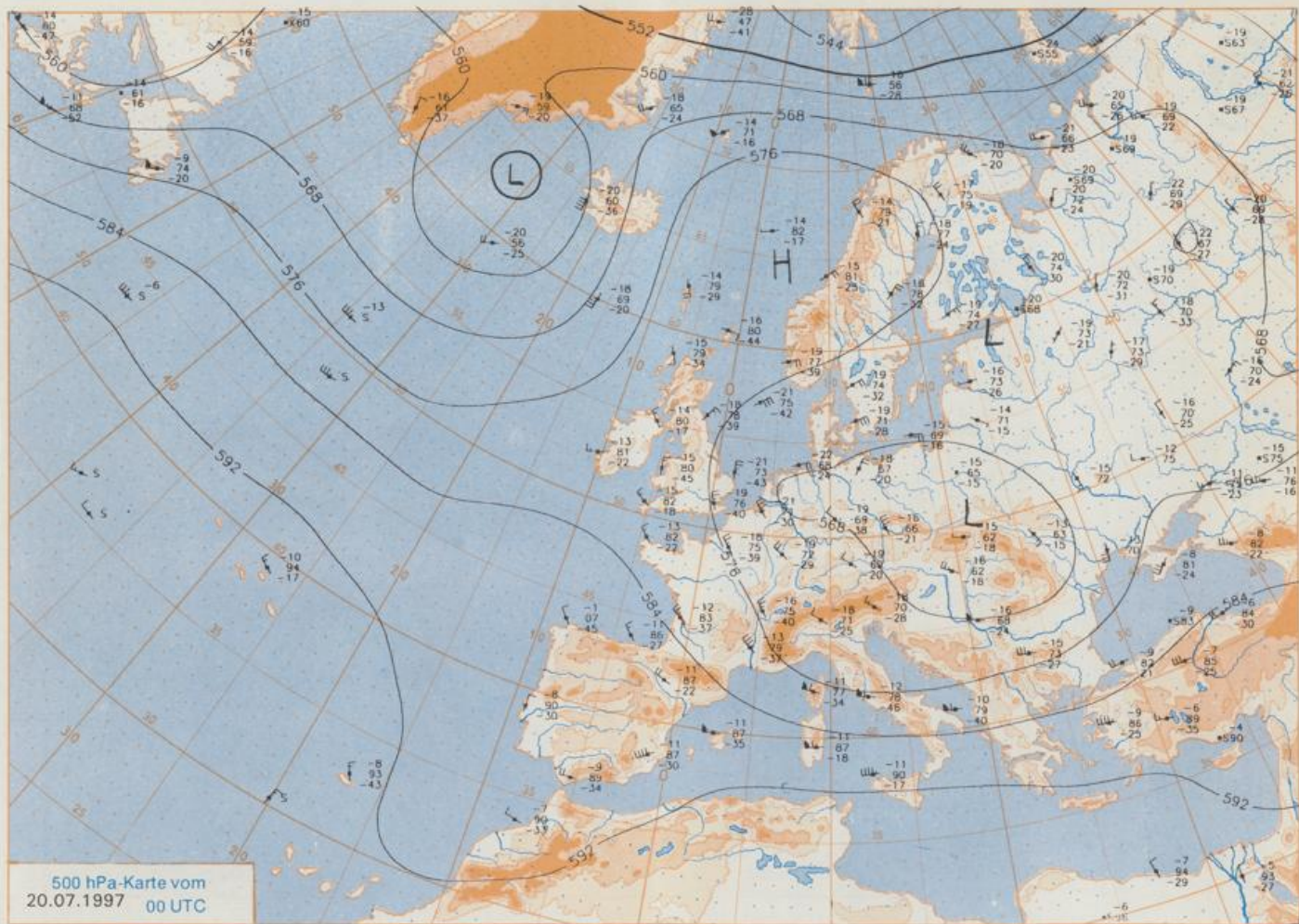
Deutschland-Vorhersage für Dienstag, 22.07.97

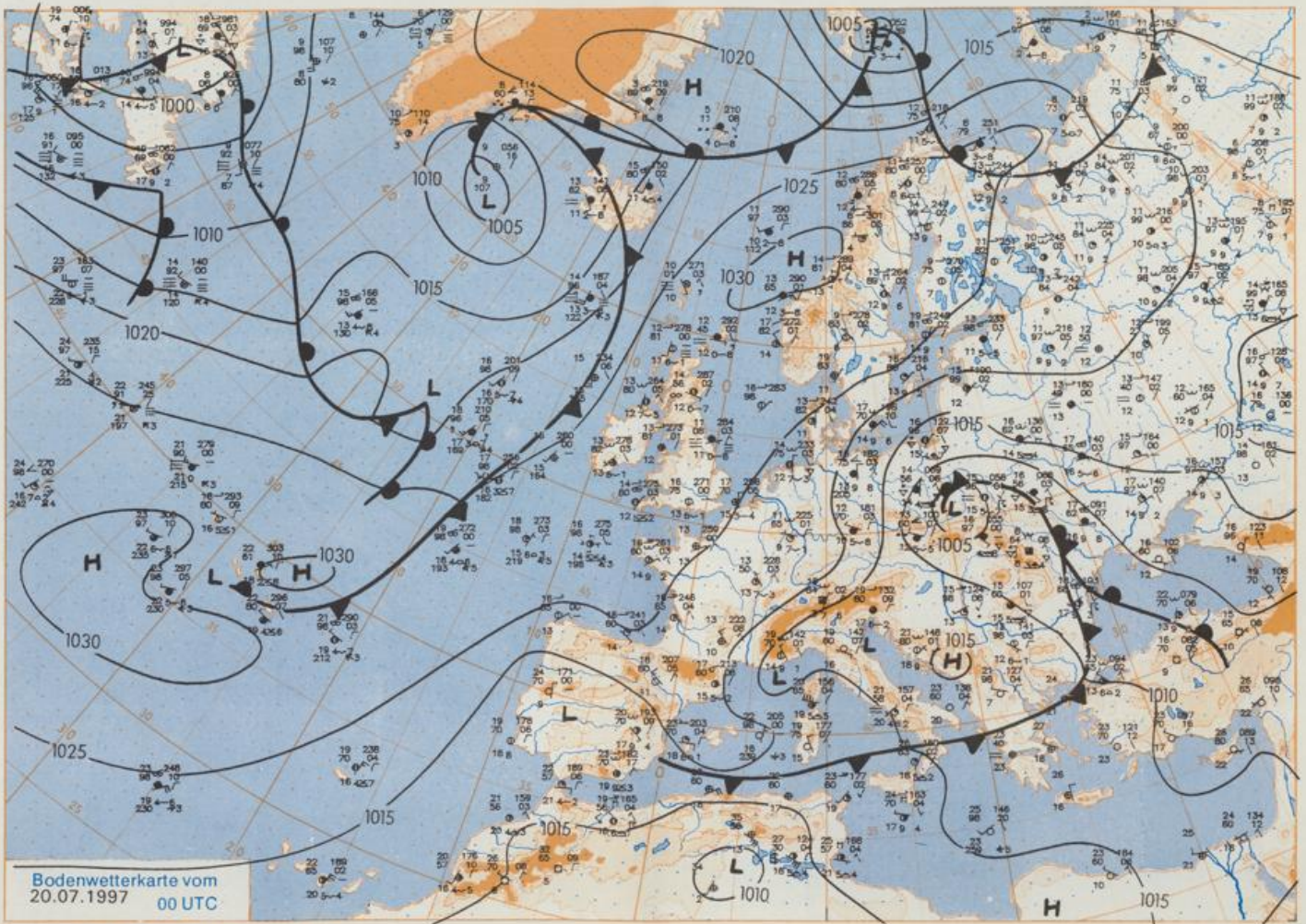
Am Dienstag liegt Deutschland an der Südflanke einer Hochdruckzone über Skandinavien und dem Nordmeer.

Nach Tiefsttemperaturen von 12 bis 16°C ist es teils heiter, meist aber wolkig bis stark bewölkt. Am Morgen regnet es noch etwas in Sachsen, Thüringen und Bayern. Ab Mittag sind Schauer und Gewitter besonders in den mittleren Teilen Deutschlands zu erwarten. Nordöstlich der Elbe und im äußersten Süden ist es am freundlichsten. Hier werden mit Werten um 25°C auch die höchsten Temperaturen erreicht, während es sonst 21 bis 24°C warm wird. Der Wind ist, abgesehen von Gewitterböen, schwach und kommt meist aus Nordost.

Weitere Aussichten für Mittwoch, 23.07.97

Noch etwas freundlicher und wärmer, im ganzen aber wenig Änderung.





Stereographische Projektion 1 : 30 000 000 60°N

Wettermeldungen von Sonntag, dem 20. Juli 1997 06 UTC

Station	Bar.- höhe (m)	Luftdr. red.NN (hPa)	Wetter	Wind km/h	Temperaturen (Grad C)					Sonne Vor- st.	RR 24h mm	Schnee höhe cm	Extremwerte der Lufttemperatur in der Dekade vom 11.07. bis 20.07.					
					Luft 2 m	Tau- punkt	Max Vortag	Mittel Min	Nacht 2 m				5 cm	seit	Datum			
					15	15	15	15	15				15	15	15			
Helgoland	8	1022.6	leicht bew.	N	15	16.9	14.9	19.5	16.7	14.3	13	9.4	9	1952	26.0	14.07.1994	10.6	17.07.1958
List / Sylt	29	1023.5	leicht bew.	NE	18	16.6	13.3	21.7	17.8	15.1	14	7.2	0.1	1937	31.6	12.07.1991	9.6	17.07.1971
Leck	17	1023.1	leicht bew.	NNE	17	15.7	13.1	22.2	16.4	13.6	12	6.3	6	1974	30.7	14.07.1994	3.9	14.07.1993
Husum	37	1022.5	wolkig	still	14	14.6	13.8	21.6	16.7	12.6	11	7.0	9					
Schleswig	48	1022.5	wolkig	N	11	16.0	14.8	21.0	16.6	13.2	12	4.5	5	1947	31.1	14.07.1994	6.6	12.07.1953
Kiel	31	1021.3	wolkig	N	15	17.6	13.5	20.6	17.0	14.7	13	6.8	2	1940	32.7	14.07.1994	5.0	18.07.1978
Westermarckd.	9	1020.6	stark bew.	N	26	17.2	12.4	20.9	17.9	17.1	16	5.6	1					
Arkona	42	1018.3	stark bew.	NNE	54	17.0	13.5	19.8	18.0	16.7	16	10.7		1951	28.9	18.07.1983	8.6	11.07.1965
Norderney	16	1023.4	wolkig	N	18	18.0	14.9	19.6	17.3	15.5	14	11.9	0.7	1947	30.9	13.07.1994	9.6	18.07.1978
Bremerhaven	11	1021.9	wolkig	N	4	17.4	13.2	20.5	16.3	15.6	15	8.5	2	1949	32.1	11.07.1959	9.3	11.07.1993
Cuxhaven	12	1022.1	wolkig	NNE	17	17.3	14.6	19.7	17.0	15.9	15	5.5	5	1946	30.9	13.07.1994	8.4	11.07.1993
Hamburg/Flugh.	15	1021.1	wolkig	NNW	5	14.8	13.2	21.4	17.0	13.4	12	5.0	5	1891	33.5	14.07.1923	5.0	14.07.1946
Lübeck	15	1020.3	stark bew.	NNW	9	16.5	14.5	21.8	18.0	14.8	13	9.7		1890	34.8	14.07.1923	4.0	12.07.1930
Boltenhagen	17	1019.9	bedeckt	N	26	17.4	13.3	19.3	18.3	17.1	16	12.0	0.0	1951	31.6	11.07.1959	6.9	19.07.1971
Schwerin	68	1019.3	bedeckt	N	11	16.1	13.6	21.6	17.5	15.0	14	4.1	0.6	1946	34.2	11.07.1959	7.3	11.07.1965
Warnemünde	10	1018.9	bedeckt	N	21	16.0	12.8	18.9	17.0	15.7	15	11.7		1947	34.0	17.07.1976	6.7	19.07.1989
Teterow	50	1017.8	XX	N	21	15.6	12.8	22.7	17.3	14.6	13	9.1	0.0	1967	37.0	17.07.1976	5.3	18.07.1978
Berth	7	1018.4	leicht bew.	N	15	16.3	12.1	21.7	18.1	16.0	15	11.5		1951	32.3	14.07.1994	7.4	11.07.1965
Greifswald	6	1017.3	Regen	NNE	22	17.8	14.2	20.5	18.4	17.0	16	4.9	0.0	1951	32.3	14.07.1994	5.8	11.07.1965
Ueckermünde	7	1016.2	Regen	NNE	26	17.5	16.6	19.8	18.5	17.3	16	9.4	3	1951	33.3	14.07.1994	5.8	11.07.1965
Emden	1	1023.0	stark bew.	N	11	16.8	15.3	21.8	16.6	13.5	14	11.1	3	1947	32.1	11.07.1983	5.1	16.07.1959
Oldenburg	20	1022.1	wolkig	NNW	4	16.0	14.0	20.9	16.4	13.7	12	8.5	1					
Bremen/Flugh.	5	1021.9	leicht bew.	W	8	14.6	13.5	21.2	17.4	12.4	11	11.2	0.1	1890	34.3	11.07.1959	4.6	20.07.1986
Soltau	78	1021.1	leicht bew.	NNW	9	13.4	12.7	21.8	17.8	12.5	12	4.1	2	1947	33.6	11.07.1959	2.5	19.07.1971
Boizenburg	46	1020.7	bedeckt	NW	9	15.2	14.5	22.3	17.8	13.3	12	5.1	0.7	1951	35.0	11.07.1959	6.2	19.07.1971
Lüchow	18	1019.6	Regen	NNW	11	15.5	14.3	21.8	16.8	13.7	13	2.9	0.5	1955	35.8	11.07.1959	3.8	19.07.1971
Seehausen/Altm.	23	1019.0	Regen	WNW	17	14.6	13.5	22.2	17.3	13.9	13	6.7	3					
Marnitz	85	1018.0	Regen	NW	15	15.1	13.6	21.9	17.6	13.9	12	6.9	9	1951	35.4	11.07.1959	6.6	19.07.1952
Neuruppin	39	1017.0	Regen	NNW	18	14.8	13.2	22.2	18.0	14.8	14	9.9	4	1958	35.9	11.07.1959	6.3	16.07.1977
Neubrandenburg	80	1017.0	Regen	NNW	17	14.8	13.6	20.4	16.9	14.7	14	6.5	0.7					
Angermünde	55	1014.3	Regen	NNW	22	16.3	16.1	21.2	17.1	15.5	14	4.1	9	1951	36.4	11.07.1959	4.8	18.07.1978
Lingen	26	1022.7	stark bew.	NW	4	14.1	13.8	23.0	18.0	13.1	11	10.1	3	1951	34.8	11.07.1959	5.4	19.07.1971
Münst.-Osn./Flugh.	53	1022.4	stark bew.	N	9	13.6	13.4	23.2	16.9	13.0	11	6.8	5					
Osnabrück	97	1022.5	wolkig	NNW	5	14.0	13.9	22.3	15.9	13.3	11	6.7	6	1952	35.0	11.07.1959	6.3	18.07.1971
Diepholz	43	1022.5	stark bew.	NW	8	15.1	13.6	21.9	16.2	13.1	12	6.2	4	1952	36.8	11.07.1959	5.2	20.07.1986
Bad Salzungen	139	1021.9	stark bew.	NNW	5	13.8	13.0	21.9	16.2	13.1	13	5.6	5	1935	34.4	11.07.1959	4.7	18.07.1971
Hennover/Flugh.	86	1020.7	wolkig	W	13	13.8	13.3	20.5	16.0	12.6	11	2.3	11	1936	35.0	11.07.1959	5.0	18.07.1978
Braunschweig	85	1020.4	stark bew.	WNW	11	14.0	13.3	22.2	17.0	12.4	9	6.0	3	1891	35.5	11.07.1959	6.1	16.07.1919
Gardleipen	48	1018.9	Regen	N	11	14.6	13.4	22.7	17.2	13.7	13	4.2	6	1947	37.2	11.07.1959	3.1	18.07.1978
Magdeburg	85	1018.9	Regen	NNW	9	13.9	13.5	22.3	16.0	12.2	12	3.7	6	1947	36.6	11.07.1959	6.0	14.07.1987
Potsdam	100	1016.2	Regen	NW	26	14.3	14.1	22.8	16.7	14.3	14	6.4	14	1893	38.4	11.07.1959	5.8	15.07.1919
Berlin-Temp.	49	1015.3	Regen	NW	24	15.1	14.6	21.9	17.8	14.7	14	3.9	17	1876	38.1	11.07.1959	6.8	15.07.1919
Lindenbergl.	104	1012.8	Regen	NW	15	14.6	14.4	20.0	15.8	14.2	14		23	1947	38.5	11.07.1959	6.0	16.07.1977
Menschow	16	1011.9	Regen	N	17	16.2	15.6	20.6	16.3	15.3	15	0.4	8					
Düsseldorff/Flugh.	41	1022.8	wolkig	N	8	13.9	12.9	24.5	17.4	12.3	11	9.0	0.0	1969	36.3	16.07.1976	5.4	18.07.1971
Böckolt	24	1022.7	stark bew.	N	5	13.6	12.7	23.1	17.0	12.7	12	9.8	0.2	1947	35.7	16.07.1976	4.8	12.07.1954
Essen	161	1022.7	stark bew.	NNE	8	13.4	11.9	23.2	17.6	12.9	11	8.4	0.2	1935	34.0	16.07.1976	6.5	20.07.1986
Luedenscheid	392	1022.2	bedeckt	N	4	11.4	10.8	18.9	15.2	10.7	9	6.5	1					
Kahler Asten	859	-	in Wolken	N	17	9.4	9.2	16.5	11.3	8.9	9	4.6	0.0	1955	29.6	11.07.1959	2.7	18.07.1971
Bad Lippspringe	158	1021.9	stark bew.	W	4	13.0	12.6	22.2	15.1	12.3	11	5.1	0.5	1951	36.3	11.07.1959	2.5	18.07.1971
Kassel	233	1020.5	wolkig	N	9	14.7	12.7	21.7	15.6	13.8	12	5.6	0.2	1951	35.2	11.07.1959	5.6	18.07.1971
Göttingen	171	1021.0	stark bew.	WNW	5	13.7	13.2	21.3	15.1	12.3	11	5.2	10	1947	34.4	16.07.1976	4.2	16.07.1952
Leinefelde	356	1020.4	stark bew.	NW	13	12.4	12.1	19.9	14.7	12.1	12	5.0	0.3	1957	33.6	11.07.1959	3.4	17.07.1971
Braunlage	610	1019.4	stark bew.	NNW	15	12.4	10.3	17.4	12.5	10.1	8	3.6	5	1936	30.9	11.07.1959	3.4	18.07.1971
Brocken	1153	-	in Wolken	N	30	8.3	8.1	11.4	8.4	7.7	8	1.0	5	1951	25.6	11.07.1959	1.0	17.07.1971
Artern	166	1019.2	wolkig	NW	9	14.2	13.5	22.5	16.3	12.2	10	4.8	12	1954	36.3	11.07.1959	5.2	18.07.1971
Leipzig/Flugh.	149	1018.1	Regen	NW	22	13.8	13.2	22.7	15.9	12.4	12	3.5	2	1951	36.6	11.07.1984	5.7	18.07.1978
Wittenberg	106	1016.9	Regen	NNW	13	14.1	13.3	23.1	16.8	13.8	13	5.3	3	1951	37.7	11.07.1959	6.4	16.07.1977
Oschatz	152	1016.4	Regen	NW	21	13.7	13.4	21.6	15.8	13.2	13	1.6	5					
Dresden/Flugh.	232	1014.8	Regen	NW	24	13.7	13.5	16.5	13.5	12.7	12		10	1917	35.8	11.07.1984	6.8	18.07.1978
Doblerug-Kir.	100	1014.6	Regen	NW	30	14.3	13.2	19.7	15.6	13.2	12		18	1951	37.1	11.07.1959	3.9	18.07.1978
Cottbus	70	1012.4	Regen	NW	21	15.0	14.3	18.6	15.1	13.7	13	0.2	11	1951	38.2	11.07.1959	5.5	18.07.1978
Görlitz	238	1010.9	Regen	WNW	26	13.7	13.1	15.4	13.7	12.3	12		15	1951	35.7	18.07.1976	4.8	18.07.1978
Aachen	205	1023.0																