

Stereographische Projektion 1 : 60 000 000 60°N

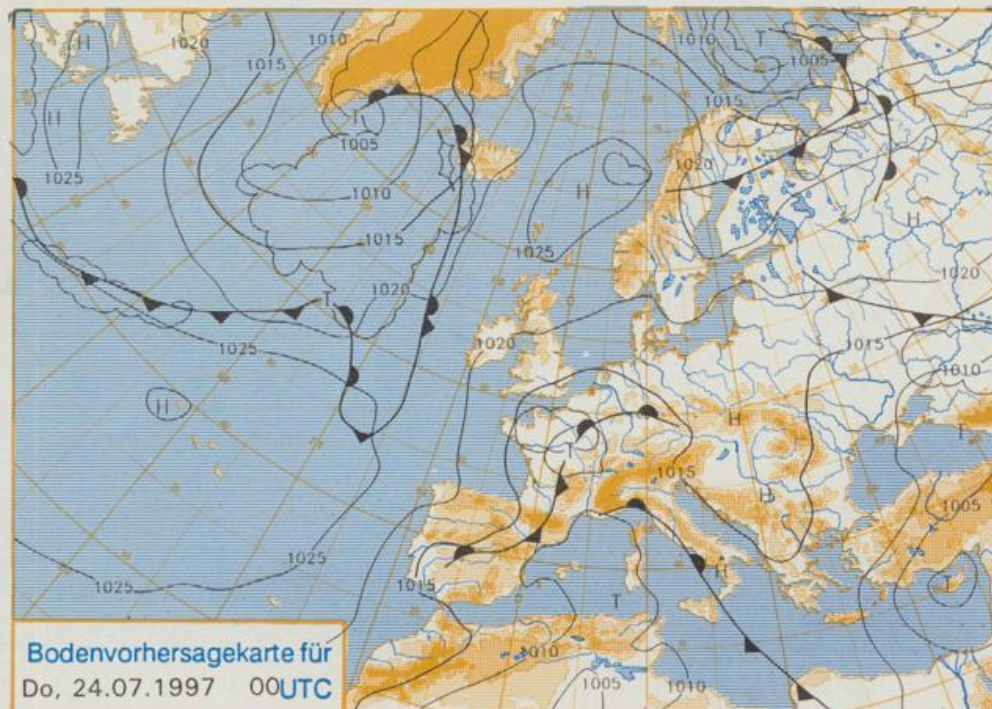
Deutschland-Vorhersage für Mittwoch, 23.07.97

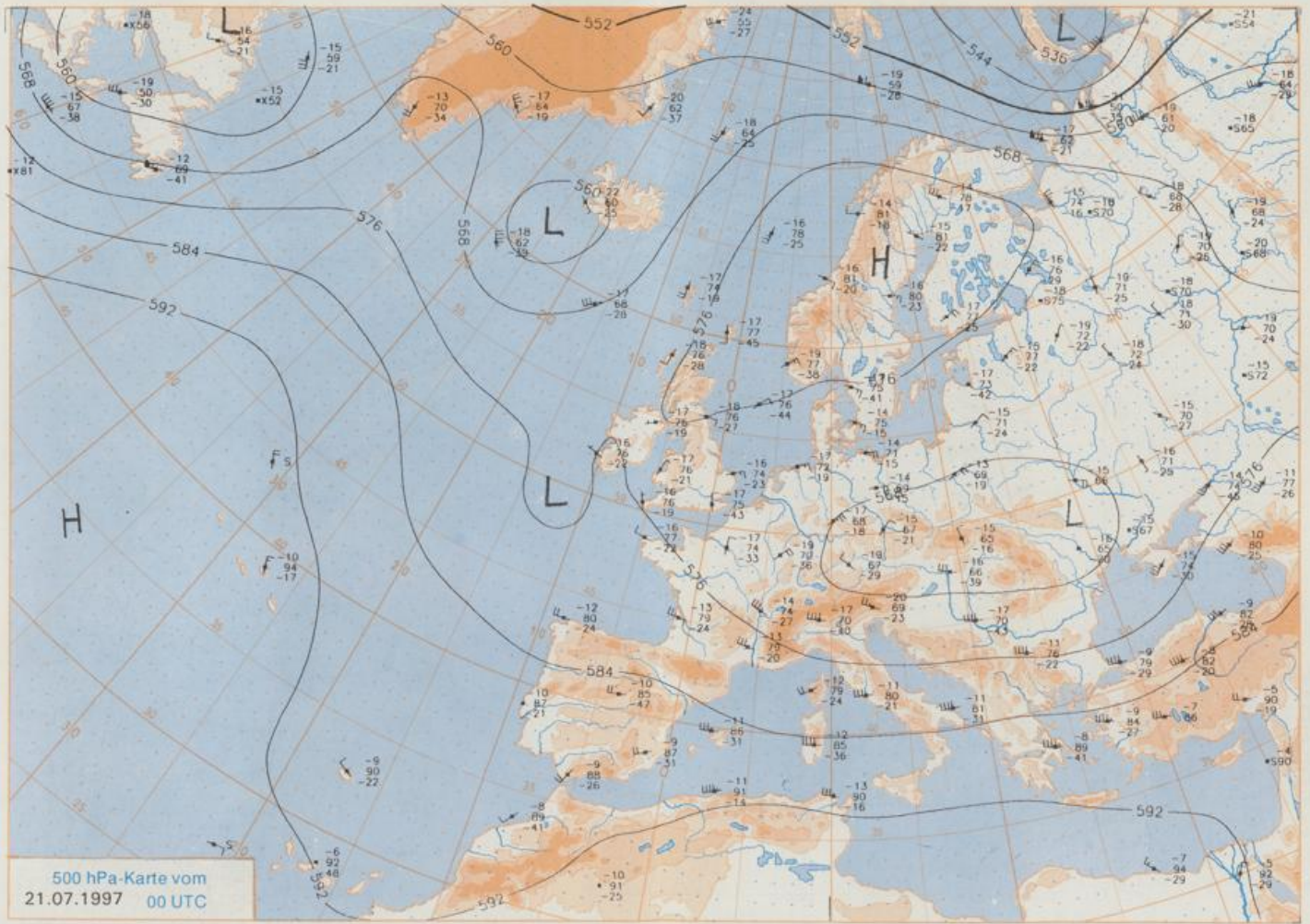
Über Mittelfrankreich entsteht aus einer Warmfrontwelle der Zyklone über Spanien ein Tief über Mittelfrankreich. Seine Warmfront beeinflusst den Südwesten Deutschlands, während das Wetter im Nordosten und Osten von einem Hochkeil bestimmt wird.

Im Nordosten und Osten ist der Himmel heiter oder wolbig, und es bleibt weitgehend trocken. In den anderen Gebieten kommt eine Störungszone mit Schauern und Gewittern von Südwestdeutschland etwa bis zur Elbe voran. Die Tageshöchsttemperaturen erreichen nach Frühtemperaturen um 15°C meist Werte zwischen 22 und 28°C. Im Südwesten ist es schwül. Der Wind weht meist nur schwach aus südlichen Richtungen.

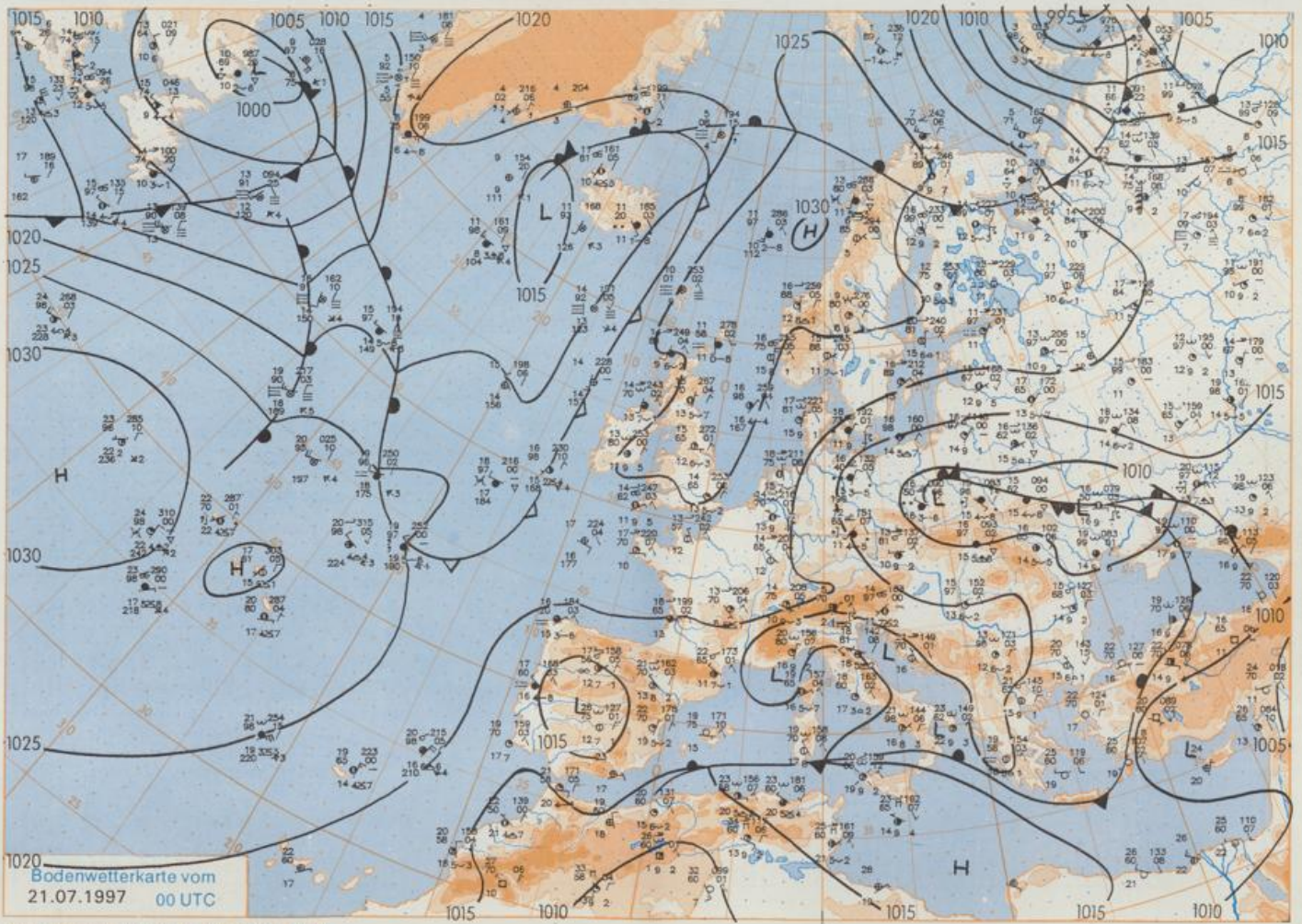
Weitere Aussichten für Donnerstag, 24.07.97

Im Nordosten und Osten teils heiter, teils wolbig, kaum Niederschlag, sonst unbeständig mit schauerartigen und gewittrigen Regenfällen. Wenig Temperaturänderung.





Stereographische Projektion 1 : 30 000 000 60°N



Stereographische Projektion 1 : 30 000 000 60°N

Wettermeldungen von Montag, dem 21. Juli 1997 06 UTC

Station	Bar.-höhe (m)	Luftdr. red.NN (hPa)	Wetter	Wind	Temperatur (Grad C)					Sonne	RR 24h mm	Schnee höhe cm	Extremwerte der Lufttemperatur					
					km/h	Luft 2 m	Taufpunkt	Mex Vortag	Mittel (Min 2 m)				Nacht 5 cm	Vort. Std.	in der Tmax Datum		vom 21.07. bis 31.07. Tmin Datum	
															seit	in der Tmax Datum	von 21.07. bis 31.07. Tmin Datum	von 21.07. bis 31.07. Tmin Datum
Helgoland	8	1019.3	stark bew.	N	17	17.5	16.3	20.2	18.1	16.9	16	5.7	0.0	1952	28.7	25.07.1994	10.6	29.07.1954
List / Sylt	29	1020.5	stark bew.	NNE	22	18.1	13.2	25.8	20.9	16.8	15	10.5	-	1937	31.2	31.07.1994	9.9	30.07.1966
Leck	17	1019.9	stark bew.	NNE	15	17.1	14.5	24.8	18.6	15.5	13	4.9	1	1974	32.7	28.07.1994	5.2	23.07.1976
Husum	37	1019.7	Regen	NNE	15	17.0	15.1	23.7	18.6	14.7	14	4.1	0.6					
Schleswig	48	1019.8	bedeckt	NE	8	16.4	15.1	23.1	18.0	15.2	15	4.6	4	1947	33.5	21.07.1992	6.5	21.07.1971
Kiel	31	1018.7	Regen	NNE	17	16.7	14.7	21.4	17.6	15.5	15	1.5	7	1940	34.2	21.07.1992	5.3	21.07.1983
Westermarkd.	9	1018.3	stark bew.	NNE	26	16.7	15.3	20.5	18.3	16.4	16	0.7	6					
Arkona	42	1017.8	Regen	NE	50	17.4	16.7	20.4	17.4	16.6	16	1.2	8	1951	30.2	21.07.1995	9.2	24.07.1973
Norderney	16	1019.9	bedeckt	N	22	18.2	16.1	19.7	16.8	17.9	17	9.3	0.0	1947	33.0	29.07.1969	10.1	21.07.1979
Bremerhaven	11	1018.6	Regen	NNE	11	18.0	15.5	22.3	19.0	17.0	16	1.5	0.4	1949	33.6	25.07.1994	9.0	21.07.1971
Cuxhaven	12	1019.0	Regen	N	28	17.8	15.7	21.9	19.1	17.1	15	1.0	2	1946	34.2	25.07.1994	8.4	24.07.1948
Hamburg/Flugh.	15	1017.7	Regen	N	15	16.2	15.0	21.7	16.9	15.2	15	2.0	12	1891	35.0	25.07.1994	4.2	21.07.1971
Lübeck	15	1017.3	Regen	NNE	15	16.6	15.6	20.3	15.8	15.6	15	-	9	1890	36.6	25.07.1994	5.4	23.07.1991
Boitenhagen	17	1017.4	Regen	NE	39	17.2	16.3	19.2	17.7	16.8	16	-	6	1951	34.4	21.07.1992	6.7	21.07.1971
Schwerin	68	1016.2	bedeckt	NNE	18	16.5	15.9	18.0	16.8	16.0	16	0.1	14	1946	34.6	25.07.1994	6.7	21.07.1971
Warnemünde	10	1017.0	bedeckt	NE	22	15.4	14.4	18.4	16.3	15.0	15	-	4	1951	35.1	21.07.1992	8.2	26.07.1958
Teterow	50	1016.3	bedeckt	NE	18	17.0	16.8	18.1	16.7	16.1	16	-	9	1947	35.9	21.07.1992	7.0	26.07.1952
Berth	7	1017.1	Regen	NE	24	17.0	16.0	19.8	17.3	16.0	16	-	10	1967	34.5	27.07.1971	5.5	23.07.1978
Greifswald	6	1016.8	Regen	ENE	17	18.5	16.5	19.9	18.2	17.2	16	-	5	1951	35.5	21.07.1992	5.6	26.07.1952
Ueckermünde	7	1016.4	bedeckt	ENE	17	17.7	16.2	18.5	17.4	16.7	16	-	15	1951	33.4	26.07.1994	5.4	26.07.1952
Emden	1	1019.2	stark bew.	N	15	18.1	16.0	23.1	19.2	16.2	17	9.1	0.0	1947	33.5	29.07.1969	5.5	30.07.1962
Odenburg	20	1018.3	Regen	NNW	9	17.1	14.7	22.2	18.7	16.4	16	4.3	0.0					
Bremen/Flugh.	5	1017.8	Regen	N	17	16.7	15.1	22.3	18.2	16.2	15	0.4	2	1890	34.5	21.07.1992	5.8	31.07.1965
Soiteu	78	1016.5	Regen	N	15	15.5	15.1	21.2	15.8	14.5	14	1.0	14	1947	35.1	21.07.1992	4.5	21.07.1963
Boizenburg	46	1016.7	Regen	NNE	21	16.2	16.2	19.5	16.2	15.1	15	0.4	14	1951	36.2	21.07.1992	6.4	21.07.1971
Lüchow	18	1014.9	Regen	NNE	17	16.3	16.2	18.1	16.2	15.7	16	-	24	1955	36.3	21.07.1992	4.4	21.07.1989
Seehausen/Altm.	23	1015.1	Regen	NE	15	16.7	16.4	16.8	16.2	15.6	15	-	40					
Marnitz	85	1015.6	stark bew.	NE	17	16.7	15.8	17.2	16.3	15.9	15	-	26	1951	34.3	25.07.1994	6.0	26.07.1952
Neuruppin	39	1014.5	Regen	NE	15	16.8	15.5	18.0	15.9	16.0	15	-	38	1958	34.9	31.07.1994	6.3	26.07.1958
Neubrandenburg	80	1016.1	stark bew.	NE	18	16.1	15.0	17.7	16.3	15.6	15	-	13					
Angermünde	55	1014.5	Regen	NNE	13	16.7	16.5	17.7	16.7	15.9	15	-	34	1951	36.7	31.07.1994	6.1	29.07.1962
Lingen	26	1018.6	Regen	NW	8	16.6	16.3	23.5	17.6	15.7	14	5.3	3	1951	33.7	26.07.1983	6.7	24.07.1960
Münst.-Osn./Flugh.	93	1018.6	Regen	NW	9	15.8	15.1	23.0	15.4	15.0	13	5.9	13					
Osnabrück	57	1018.4	Regen	NW	8	15.4	15.1	23.5	16.8	14.6	14	7.2	10	1952	34.4	28.07.1994	7.0	27.07.1963
Diepholz	43	1018.2	Regen	NNW	11	15.9	15.1	23.0	18.1	15.3	15	5.2	4	1952	35.2	28.07.1994	4.3	21.07.1971
Bad Salzungen	139	1017.2	Regen	NNW	15	15.0	14.2	20.4	16.4	14.5	14	2.1	13	1935	34.4	28.07.1994	6.6	23.07.1936
Hannover/Flugh.	59	1015.6	Regen	NNW	17	15.5	14.8	20.7	15.9	14.5	14	1.5	22	1936	34.4	25.07.1994	3.9	21.07.1963
Braunschweig	88	1014.8	Regen	N	11	15.5	14.7	18.0	15.6	14.8	14	-	16	1891	36.4	23.07.1911	6.0	25.07.1960
Gardelegen	48	1013.8	Regen	N	8	15.9	15.9	16.3	16.0	15.6	15	-	40	1947	35.3	28.07.1994	3.7	28.07.1963
Magdeburg	85	1013.8	Regen	N	9	15.6	15.2	15.8	15.1	15.3	15	-	28	1947	36.2	21.07.1992	6.0	23.07.1980
Potsdam	100	1013.6	Regen	NE	21	16.4	16.4	16.1	15.2	15.1	15	-	32	1893	36.7	31.07.1994	7.5	21.07.1898
Berlin-Temp.	49	1014.0	Regen	NE	13	16.9	16.9	17.4	15.8	15.8	16	-	37	1876	36.8	31.07.1994	6.5	27.07.1884
Lindenberg	104	1012.8	Regen	NE	9	16.7	16.3	16.4	15.7	16.0	16	-	35	1947	37.4	31.07.1994	7.5	26.07.1958
Manschnow	16	1012.5	stark bew.	NE	9	17.7	16.9	17.6	16.3	16.6	16	-	21					
Düsseldorf/Flugh.	41	1019.6	stark bew.	NW	8	15.6	14.8	23.6	17.4	13.7	13	5.8	9	1969	35.6	21.07.1995	5.5	22.07.1978
Bocholt	24	1019.1	stark bew.	NW	9	15.9	14.7	23.4	17.0	14.8	14	7.5	2	1947	34.6	24.07.1994	5.1	22.07.1978
Essen	161	1019.6	stark bew.	NNW	5	14.9	14.0	22.3	17.0	14.2	12	6.0	2	1935	34.5	21.07.1995	6.7	30.07.1961
Luedenscheid	392	1018.4	stark bew.	WNW	8	13.3	12.6	19.8	14.4	12.4	12	5.5	7					
Kahler Asten	859	-	Regen	N	31	10.8	10.6	15.9	10.8	10.1	10	3.4	10	1955	28.7	21.07.1995	3.8	26.07.1987
Bad Lippspringe	158	1017.0	Regen	NW	9	14.6	14.2	20.5	15.9	14.3	14	1.8	10	1951	34.5	28.07.1994	5.3	23.07.1990
Kassel	233	1015.1	Sprühregen	NW	9	14.5	14.0	19.3	16.0	14.3	13	2.9	4	1951	35.1	29.07.1969	6.9	22.07.1951
Göttingen	171	1015.1	Sprühregen	N	15	14.9	14.5	17.7	15.4	14.4	14	-	17	1947	34.3	28.07.1994	3.3	27.07.1952
Leinefelde	356	1014.5	Sprühregen	NW	17	13.9	13.8	16.0	13.9	13.4	13	-	21	1957	32.6	31.07.1994	3.8	27.07.1963
Braunlage	610	1013.9	Regen	N	9	13.5	12.8	13.4	12.6	12.2	12	-	38	1936	30.6	31.07.1994	5.0	31.07.1981
Brocken	1153	-	Sprühregen	N	24	10.2	10.2	9.7	9.2	8.9	9	-	105	1951	26.0	31.07.1994	1.9	26.07.1987
Artern	166	1013.9	Sprühregen	NW	9	15.5	14.8	15.9	15.0	14.6	14	0.7	15	1954	35.0	31.07.1994	4.3	26.07.1958
Leipzig/Flugh.	149	1012.9	Regen	NW	13	16.0	15.7	15.5	14.8	14.8	15	-	48	1951	35.4	21.07.1992	7.3	26.07.1987
Wittenberg	106	1012.6	Regen	N	4	15.9	15.5	15.6	14.9	14.8	15	-	29	1951	37.0	31.07.1994	7.2	26.07.1958
Oschetz	152	1012.2	Regen	WNW	11	15.8	15.8	15.6	14.9	14.8	15	-	29					
Dresden/Flugh.	232	1011.8	Regen	WNW	9	15.2	15.0	14.4	14.1	13.7	14	-	33	1917	36.6	29.07.1947	6.9	26.07.1958
Doberlug-Kir.	100	1012.0	Regen	NE	11	16.2	15.1	15.8	15.4	15.2	15	-	38	1951	36.6	31.07.1994	4.7	29.07.1962
Cottbus	70	1011.9	Regen	ENE	9	16.8	16.2	17.2	16.0	16.2	16	-	43	1951	38.0	31.07.1994	6.0	23.07.1978
Görlitz	238	1011.0	Regen	NNW	5	15.2	15.1	15.4	14.2	14.0	14	-	19	1951	35.9	31.07.1994	5.3	26.07.1958
Aachen	205	1020.3	stark bew.	W	9	13.6	13.6	21.8	1									