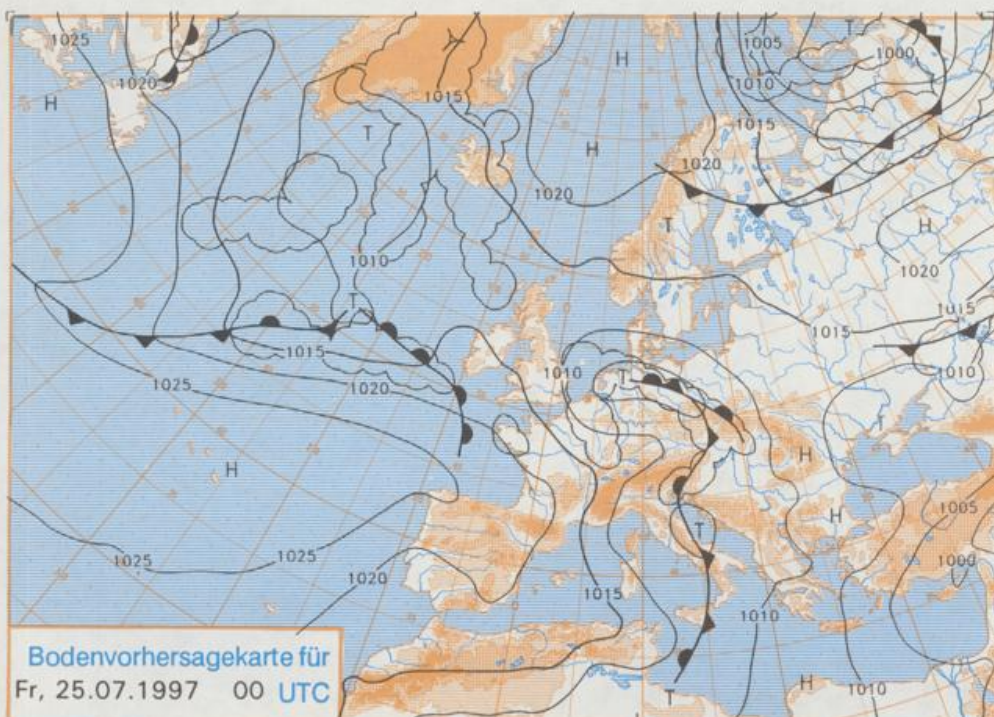


Stereographische Projektion 1 : 60 000 000 60°N



Deutschland-Vorhersage für Donnerstag, 24.07.97

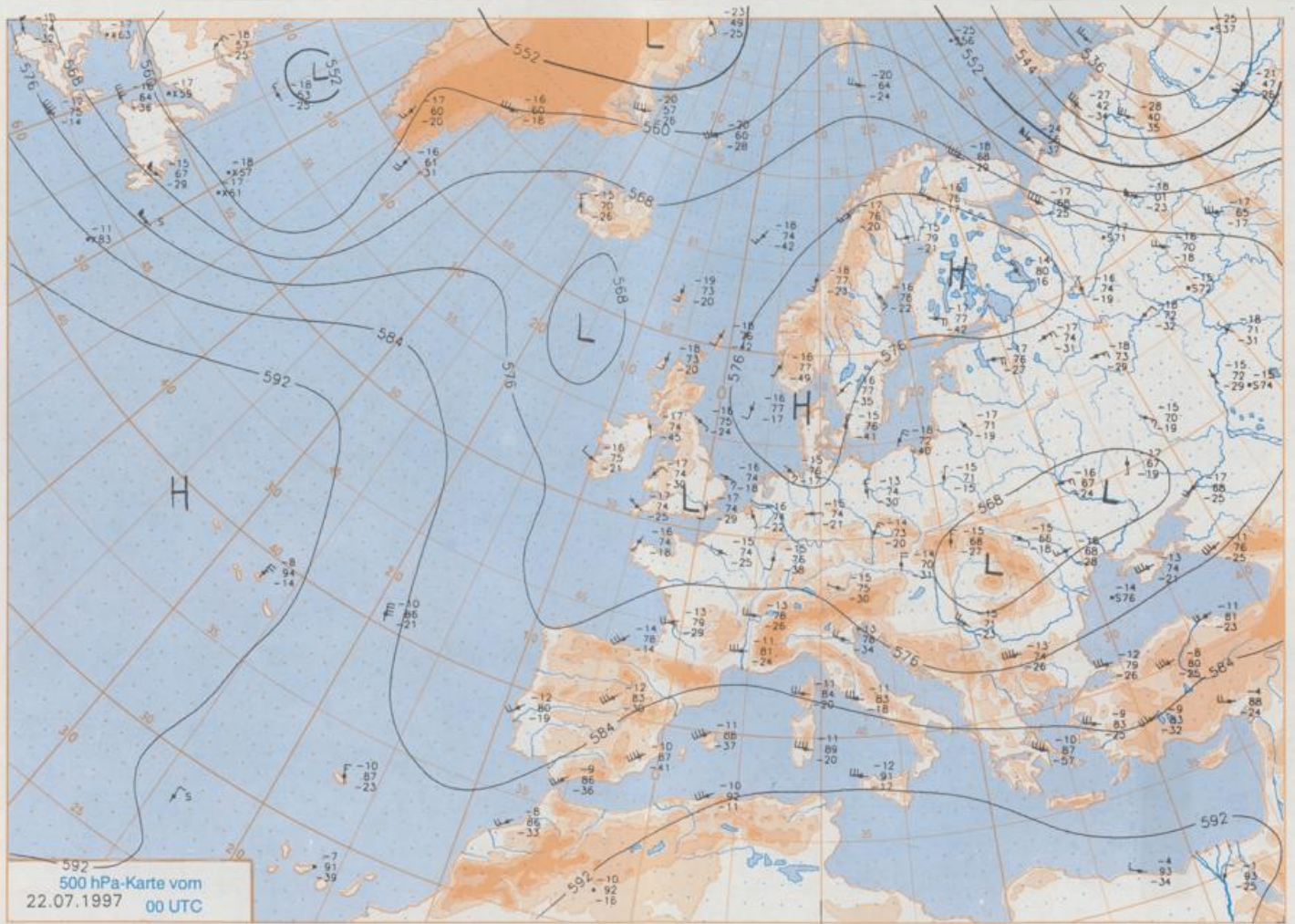
Ein Tief, das über Ostfrankreich liegt und ostwärts weiterwandert, verstärkt sich mit kräftigem Druckfall über Deutschland. Die Verlagerung des Tiefs, die am Donnerstag noch rasch verläuft, verzögert sich zum Freitag hin.

Damit bleibt fast ganz Deutschland heute unter seinem Einfluß, sieht man vom äußersten Norden ab, wo nur dünne Bewölkung aufziehen wird. Hier erreichen die Temperaturen mittags noch etwa 24°C. Im gesamten übrigen Raum ist bei meist starker Bewölkung, verbreiteten und ergiebigen Niederschlägen, die teils noch gewittrig sind, mit Tagestemperaturen von nur 17 bis 21°C zu rechnen, nachdem die Frühtemperaturen mit 14 bis 18°C nicht viel niedriger lagen. Der Wind frischt zeitweise mäßig auf und dreht von südöstlicher auf südwestliche, im Nordwesten auf westliche Richtung, nur im Nordosten weht er meist noch aus Ost.

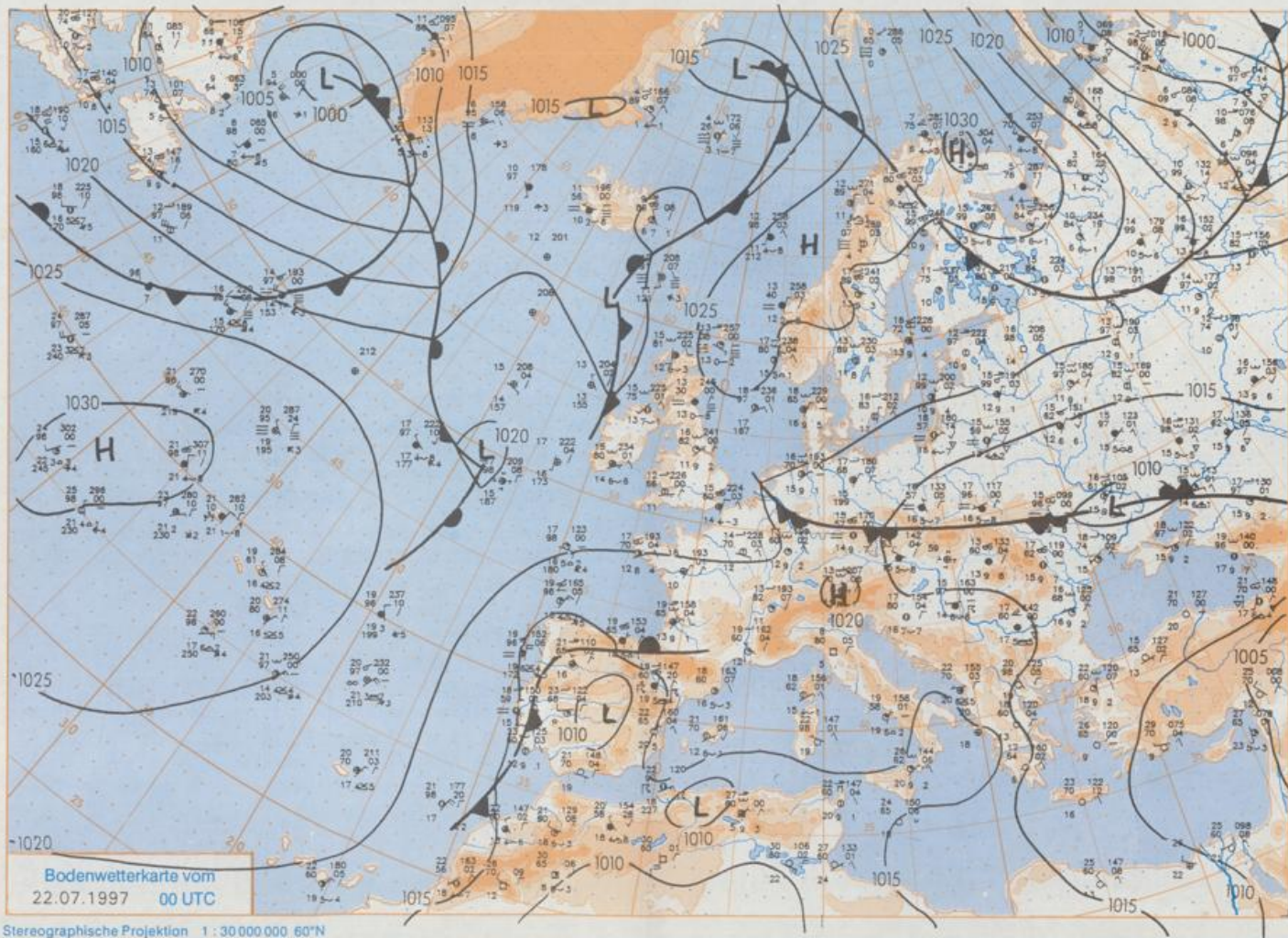
Weitere Aussichten für Freitag, 25.07.97

Verbreitet Schauer und Gewitter, in der zweiten Tageshälfte im Westen nachlassend. Temperaturen in der Westhälfte 21 bis 25°C, in der Osthälfte nur wenig wärmer.

Schutzgebühr monatlich DM 30,25
einschließlich Versandkosten,
Einzelpreis DM 1,25
zuzüglich Versandkosten



Stereographische Projektion 1 : 30 000 000 60°N



Stereographische Projektion 1 : 30 000 000 60°N

Wettermeldungen von Dienstag, dem 22. Juli 1997 06 UTC

Station	Bar.-höhe (m)	Luftdr. red.NN (hPa)	Wetter	Wind km/h	Deutschland					Sonne Vort. Std.	RR 24h mm	Schnee höhe cm	Extremwerte der Lufttemperatur				
					Temperaturen (Grad C)		Nacht		in der Dekade vom 21.07. bis 31.07.				Tmax Datum	Tmin Datum			
					Luft 2 m	Tau-punkt	Max	Vortag							Mittel	Min	
Heigoland	8	1020,5	leicht bew.	ENE 17	18,6	16,0	18,7	18,2	17,8	16	1	1952	28.7	25.07.1994	10.6	29.07.1954	
Lst / Sylt	29	1021,5	leicht bew.	ENE 8	18,7	15,4	20,1	18,5	17,5	15	2	1937	31.2	31.07.1994	9.9	30.07.1966	
Luck	17	1021,7	leicht bew.	ENE 8	17,4	15,2	21,6	19,0	17,7	9	1	1974	32.7	28.07.1994	5.2	23.07.1976	
Husum	37	1021,3	leicht bew.	NE 11	18,1	15,5	21,4	19,0	13,8	10	0,5						
Schleswig	48	1021,4	leicht bew.	NNE 5	18,3	15,8	22,6	18,2	13,6	11	1,0	0,5	1947	33,5	21.07.1992	6,5	21.07.1971
Kiel	31	1020,6	leicht bew.	NE 11	19,9	15,2	22,2	18,9	15,3	12	3,9	0,0	1940	34,2	21.07.1992	5,3	21.07.1983
Westermarckf.	9	1020,7	leicht bew.	NE 9	18,8	15,0	22,4	18,7	17,3	16	6,6	0,1					
Arkona	42	1020,8	leicht bew.	ENE 30	18,9	16,2	20,9	18,2	16,9	15	9,0	0,1	1951	30,2	21.07.1995	9,2	24.07.1973
Norderney	16	1020,2	leicht bew.	E 13	18,7	16,1	18,8	18,0	17,6	17	1	1	1947	33,0	29.07.1969	10,1	21.07.1979
Bremerhaven	11	1019,9	leicht bew.	E 11	17,5	13,6	20,6	19,1	16,0	14	1	1	1949	33,6	25.07.1994	9,0	21.07.1971
Cuxhaven	12	1020,5	leicht bew.	E 13	18,9	14,0	20,4	18,8	17,5	15	3	3	1946	34,2	25.07.1994	8,4	24.07.1948
Hamburg/Flugh.	15	1020,1	leicht bew.	NE 9	17,1	14,5	22,2	18,6	13,0	11	1,3	0,8	1891	35,0	25.07.1994	4,2	21.07.1971
Lübeck	15	1020,0	leicht bew.	NNE 11	17,0	16,1	21,9	18,0	12,7	10	3,2	0,2	1890	36,6	25.07.1994	5,4	23.07.1991
Boltenhagen	17	1020,4	leicht bew.	ENE 13	18,3	16,1	19,5	18,0	17,5	16	4,0	0,0	1951	34,4	21.07.1992	6,7	21.07.1971
Schwern	68	1019,6	leicht bew.	ENE 8	17,7	15,3	24,0	18,8	14,0	11	1,3	0,0	1946	34,6	25.07.1994	6,7	21.07.1971
Warnemünde	10	1020,0	leicht bew.	NE 9	16,4	14,5	18,7	16,4	14,6	13	7,3	0,0	1951	35,1	21.07.1992	8,2	26.07.1958
Terow	50	1019,7	leicht bew.	N 5	15,7	15,7	24,7	18,5	13,0	11	7,8	0,0	1947	35,9	21.07.1992	7,0	26.07.1952
Barth	7	1019,8	leicht bew.	NNE 11	18,3	15,4	23,0	18,4	15,3	14	7,7	0,1	1967	34,5	27.07.1971	5,5	23.07.1978
Greifswald	6	1019,7	wolkig	NE 17	19,0	16,5	22,2	18,9	16,7	14	10,3	0,0	1951	35,5	21.07.1992	5,6	26.07.1952
Ueckermünde	7	1019,9	leicht bew.	NE 5	19,0	17,7	20,8	18,9	17,2	15	10,6	0,0	1951	33,4	26.07.1994	5,4	26.07.1952
Emden	1	1019,8	wolkig	E 5	15,8	15,0	19,5	18,1	14,5	15	1	1	1947	33,5	29.07.1969	5,5	30.07.1962
Oldenburg	20	1019,2	leicht bew.	ENE 8	16,5	14,9	19,8	18,3	13,9	10	3	3					
Bremen/Flugh.	5	1019,7	leicht bew.	ENE 8	16,7	15,9	21,4	18,7	13,1	11	4	4	1890	34,5	21.07.1992	5,8	31.07.1965
Soltau	78	1019,7	leicht bew.	NE 4	15,1	14,8	22,3	17,8	12,4	11	0,4	7	1947	35,1	21.07.1992	4,5	21.07.1963
Boizenburg	46	1020,3	leicht bew.	N 2	16,1	15,6	22,0	18,1	14,1	13	2,5	0,2	1951	36,2	21.07.1992	6,4	21.07.1971
Lüchow	18	1019,4	leicht bew.	N 5	16,2	15,4	23,6	19,0	13,6	12	3,2	0,6	1955	36,3	21.07.1992	4,4	21.07.1989
Seehausen/Altm.	23	1019,6	leicht bew.	WNW 2	16,1	15,3	25,0	19,1	13,3	12	5,2	0,9					
Mernitz	85	1019,6	leicht bew.	NNE 5	16,1	15,1	24,4	19,1	12,9	10	3,9	0,0	1951	34,3	25.07.1994	6,0	26.07.1952
Neuruppin	39	1019,0	stark bew.	NNE 9	16,2	15,0	25,0	19,8	15,5	14	6,5	1	1958	34,9	31.07.1994	6,3	26.07.1958
Neubrandenburg	80	1019,5	bedeckt	NE 13	16,2	15,1	23,7	18,0	14,6	14	8,6	1					
Angermünde	55	1018,9	bedeckt	N 8	15,9	15,6	25,7	19,4	13,5	12	7,8	0,2	1951	36,7	31.07.1994	6,1	29.07.1962
Lingen	26	1019,0	Nebel	ESE 2	16,4	16,1	19,2	17,7	15,9	14	21	21	1951	33,7	26.07.1983	6,7	24.07.1960
Münst.-Osn./Flugh.	53	1019,1	Nebel	still 17,5	17,4	18,6	17,4	16,6	14	9	9	9					
Osnabrück	97	1019,5	Nebel	ESE 4	16,4	16,3	18,8	17,2	16,3	14	16	16	1952	34,4	28.07.1994	7,0	27.07.1963
Diepholz	43	1019,9	Nebel	still 13,9	13,6	20,2	18,1	12,2	11	8	8	8	1952	35,2	28.07.1994	4,3	21.07.1971
Bad Salzungen	139	1019,2	Nebel	NNE 2	16,1	15,8	19,5	16,7	14,1	14	13	13	1935	34,4	28.07.1994	6,6	23.07.1936
Hannover/Flugh.	59	1019,0	leicht bew.	still 14,5	14,5	21,1	17,3	11,7	10	0,1	18	18	1936	34,4	25.07.1994	3,9	21.07.1963
Braunschweig	88	1019,1	bedeckt	still 15,3	15,1	22,5	18,2	15,0	12	0,8	6	6	1891	36,4	23.07.1911	6,0	25.07.1960
Gardelagen	48	1018,9	leicht bew.	NW 4	15,5	15,5	25,2	19,2	12,4	11	3,7	4	1947	35,3	28.07.1994	3,7	28.07.1963
Mageburg	85	1019,1	leicht bew.	NNW 4	15,6	15,2	24,4	17,6	13,0	12	2,6	15	1947	36,2	21.07.1992	6,0	23.07.1980
Potsdam	100	1019,0	leicht bew.	NNE 8	15,3	15,3	25,6	19,6	14,2	13	5,1	5	1893	36,7	31.07.1994	7,5	21.07.1898
Berlin-Temp.	49	1018,9	leicht bew.	N 5	17,2	15,7	25,7	20,4	14,9	12	4,4	0,2	1876	36,8	31.07.1994	6,5	27.07.1884
Lindenberg	104	1018,1	wolkenlos	N 4	17,3	15,3	25,0	18,3	13,7	12	2,4	4	1947	37,4	31.07.1994	7,5	26.07.1958
Manschnow	16	1017,5	wolkenlos	N 8	16,7	16,4	26,5	20,0	12,9	12	4,5	1					
Düsseldorf/Flugh.	41	1019,5	stark bew.	W 9	16,5	15,9	22,0	18,1	15,1	14	0,1	10	1969	35,6	21.07.1995	5,5	22.07.1978
Bocholt	24	1019,0	bedeckt	SE 2	16,8	16,6	20,6	17,5	15,9	15	0,2	4	1947	34,6	24.07.1994	5,1	22.07.1978
Essen	161	1019,7	stark bew.	SW 9	16,1	15,8	19,6	17,0	14,5	13	1	1	1935	34,5	21.07.1995	6,7	30.07.1961
Luedenscheid	392	1019,2	stark bew.	SW 2	14,6	14,6	16,2	14,6	13,7	13	4	4					
Kahler Asten	859	-	in Wolken	E 5	13,3	5,1	13,0	12,2	11,6	10	7	7	1955	28,7	21.07.1995	3,8	26.07.1987
Bad Lippspringe	158	1019,3	Sprühregen	SSW 4	16,8	16,6	19,0	16,8	16,6	17	8	8	1951	34,5	28.07.1994	5,3	23.07.1990
Kassel	233	1018,7	bedeckt	still 16,6	16,1	18,8	16,7	15,8	14	0,2	0,2	0,2	1951	35,1	29.07.1969	6,9	22.07.1951
Göttingen	171	1019,2	stark bew.	NNW 4	17,4	16,7	20,1	16,0	15,1	14	0,2	3	1947	34,3	28.07.1994	3,3	27.07.1952
Leinefelde	356	1018,9	stark bew.	ENE 5	16,1	16,0	18,4	15,9	14,4	11	0,5	9	1957	32,6	31.07.1994	3,8	27.07.1963
Braunlage	610	1018,8	leicht bew.	S 4	13,9	13,7	19,0	15,5	10,4	8	1,8	7	1936	30,6	31.07.1994	5,0	31.07.1981
Brocken	1153	-	leicht bew.	NE 13	12,8	11,8	13,5	12,1	10,5	6	0,2	9	1951	26,0	31.07.1994	1,9	26.07.1987
Artern	166	1019,4	leicht bew.	still 14,6	13,9	21,7	18,0	13,8	12	2,2	15	15	1954	35,0	31.07.1971	4,3	26.07.1958
Leipzig/Flugh.	149	1018,9	wolkig	NW 11	15,3	15,0	23,8	17,8	14,0	13	3,7	13	1951	35,4	21.07.1992	7,3	26.07.1987
Wittenberg	106	1018,7	leicht bew.	NNW 2	16,6	15,8	25,9	19,1	15,5	14	4,0	3	1951	37,0	31.07.1994	7,2	26.07.1958
Oschetz	152	1018,4	wolkig	N 8	17,1	17,0	24,2	18,4	15,8	14	2,3	3					
Dresden/Flugh.	232	1018,3	Nebel	N 8	15,7	15,5	22,5	17,1	15,5	15	1,6	21	1917	36,6	29.07.1947	6,9	26.07.1958
Doberlug-Kir.	100	1018,6	stark bew.	NNE 5	16,3	15,2	24,6	18,8	13,9	12	5,2	0,7	1951	36,6	31.07.1994	4,7	29.07.1962
Cottbus	70	1017,9	leicht bew.	N 2	16,8	16,1	25,0	19,7	14,1	12	4,9	0,5	1951	38,0	31.07.1994	6,0	23.07.1978
Görlitz	238	1017,4	stark bew.	NNW 4	15,4	14,9	22,4	17,3	15,2	15	3,1	10	1951	35,9	31.07.1994	5,3	26.07.1958
Aachen	205	1019,4	Sprühregen	SSW 5	15,4	15,0	20,5	16,2	15,3	15	0,6	6	1891	37,0	28.07.1911	6,4	22.07.1980
Nuerbg.-Barw.	486	1019,6	stark bew.	WSW 5	13,4	12,9	16,7	14,0	12,0	11	1	1					
Köln-Bonn/Flugh.	100	1019,4	wolkig	S 5	16,2	15,2	20,6	16,8	15,5	15	0,3	1	1958	35,6	21.07.1995	4,8	