

## Amtsblatt des Deutschen Wetterdienstes

D 7311 A  
ISSN 0936-5818

Schutzgebühr monatlich DM 30,25  
einschließlich Versandkosten,  
Einzelpreis DM 1,25  
zuzüglich Versandkosten

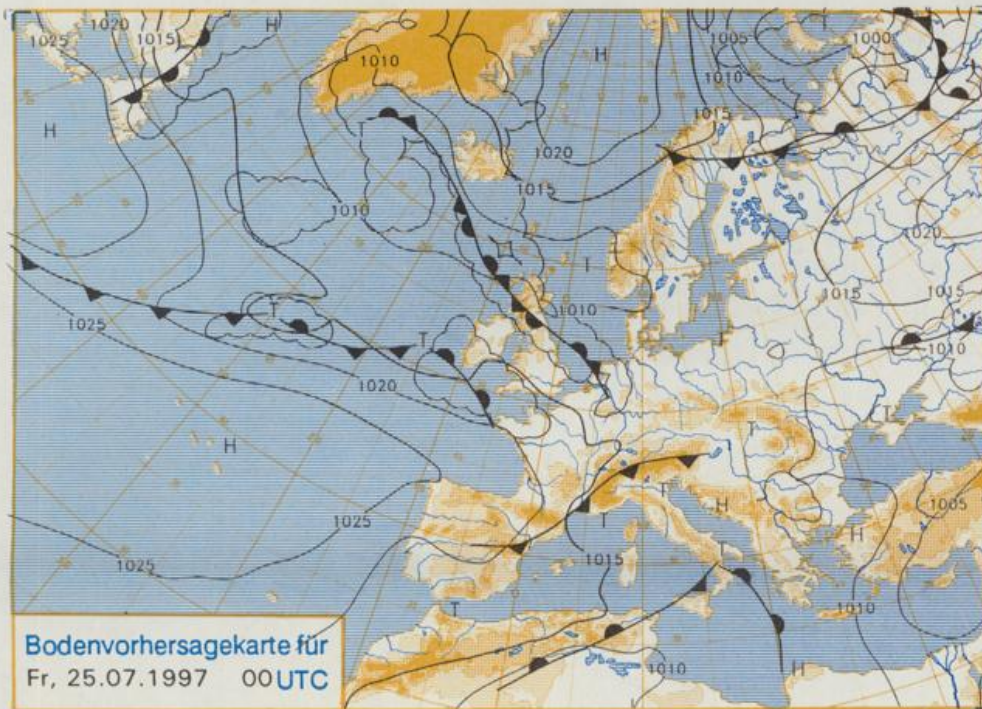
Druck und Verlag: Deutscher Wetterdienst  
Frankfurter Straße 135, 63067 Offenbach  
Postanschrift: 63004 (Postfach), Telefon: (069) 80 62 - 22 83  
Telex: 4152871, Telefax: (069) 80 62 - 24 84  
LZB: BLZ 505 000 00 Kto.-Nr.: 505 01004

Erscheint täglich; nur Postbezug

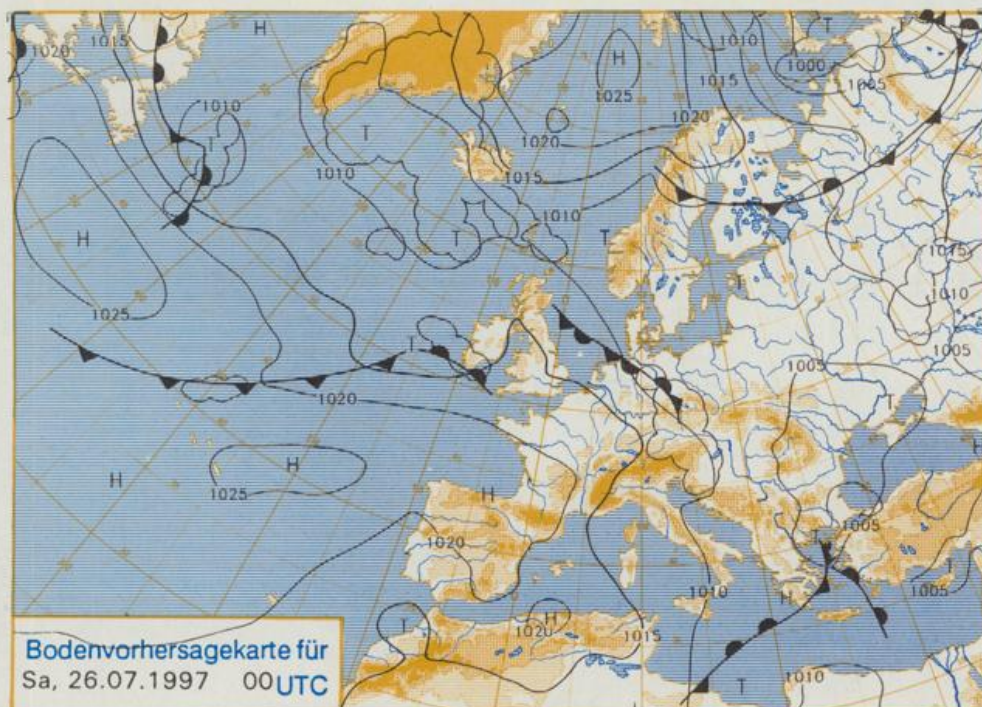
Jahrgang 1997

Mittwoch, den 23. Juli

Nummer: 204



Stereographische Projektion 1 : 60 000 000 60°N



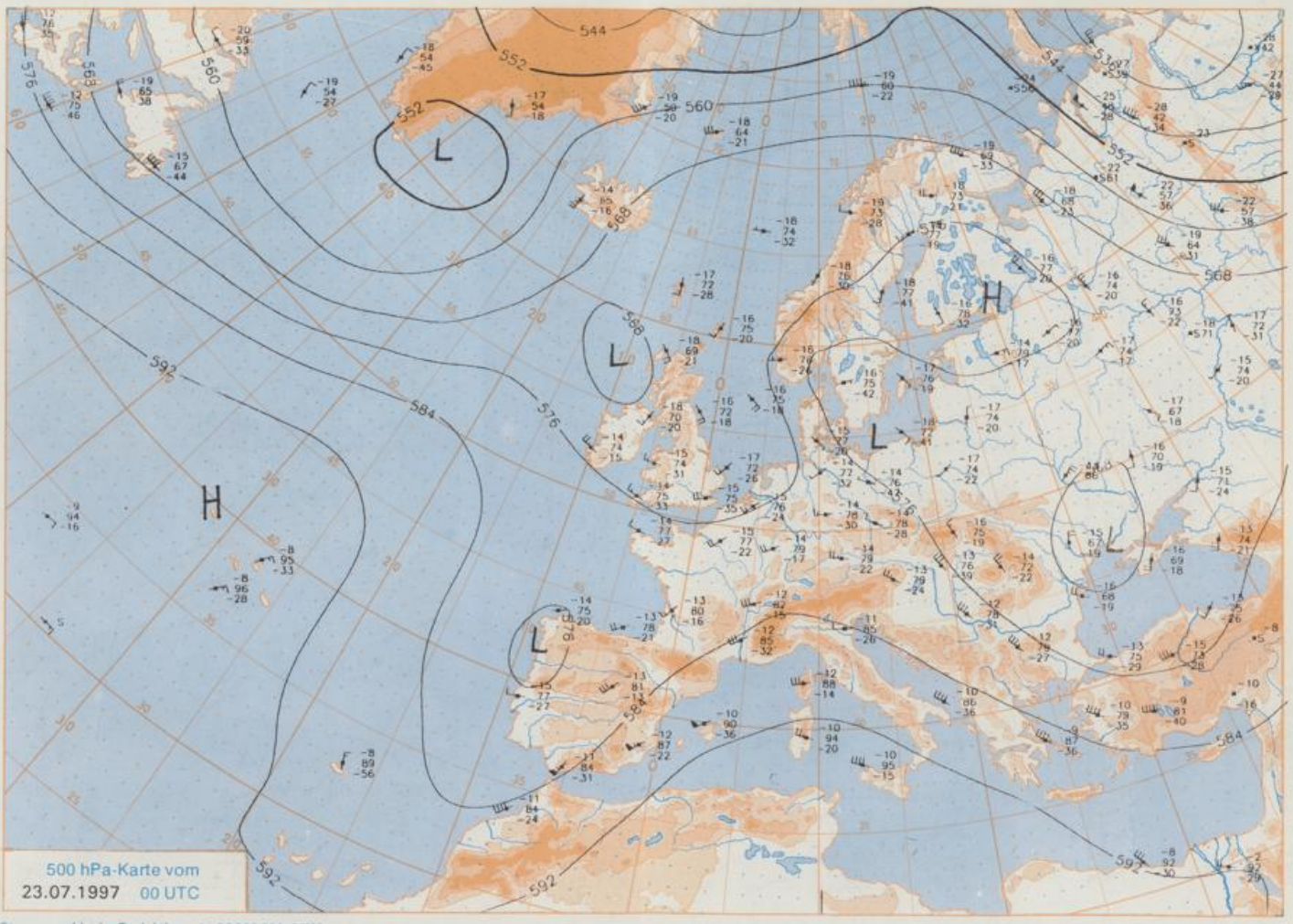
### Deutschland-Vorhersage für Freitag, 25.07.97

Am Freitag dringt mit einem von der Nordsee über Schleswig-Holstein hinwegziehenden Tief wolkenreiche und kühlere Meeresluft nach Deutschland ein.

Nach Frühtemperaturen von 13 bis 16°C zieht von West nach Ost fortschreitend starke Bewölkung mit gewittrigen Regenfällen über Deutschland hinweg. Nur östlich der Elbe und in Südostbayern, wo sich vormittags gebietsweise noch aufgelockerte Bewölkung zeigt, steigen die Temperaturen auf Werte um 23°C an. Sonst ist es in der einfließenden kühleren Meeresluft mit Höchstwerten von 18 bis 21°C deutlich kühler als an den Vortagen. Im Nordosten und Osten bleibt es noch schwachwindig, im Westen weht im Tagesverlauf ein mäßiger bis frischer Wind aus West bis Nordwest.

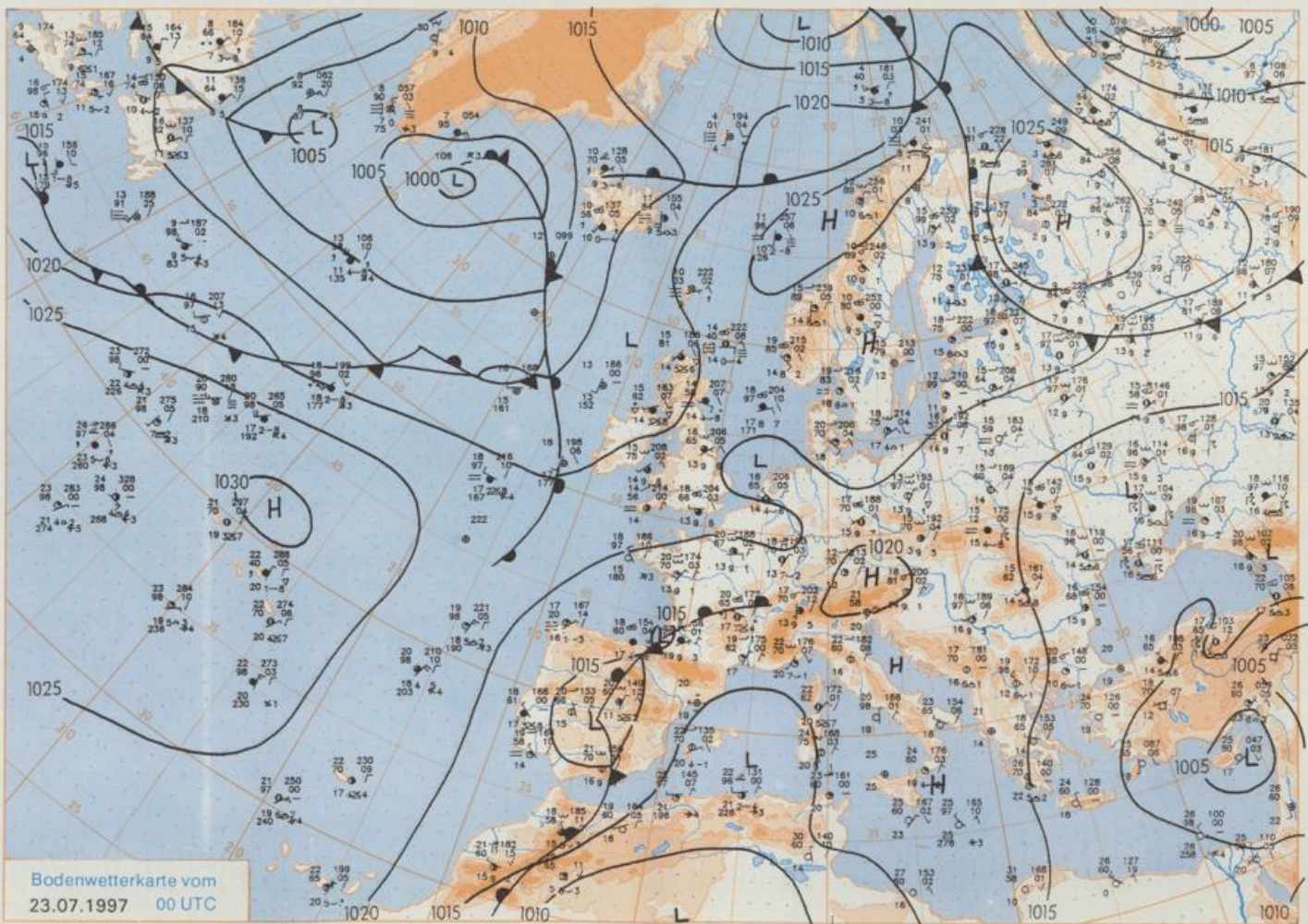
### Weitere Aussichten für Samstag, 26.07.97

Vor allem in der Osthälfte und am Alpenrand noch stark bewölkt mit Niederschlägen, sonst Bewölkungsauflockerungen und kaum Schauer. Höchstwerte 18 bis 23°C.



500 hPa-Karte vom  
23.07.1997 00 UTC

Stereographische Projektion 1 : 30 000 000 60°N



Bodenwetterkarte vom  
23.07.1997 00 UTC

Stereographische Projektion 1 : 30 000 000 60°N

Wettermeldungen von Mittwoch, dem 23. Juli 1997 06 UTC

Station	Bar.-höhe (m)	Luftdr. red.NN (hPa)	Wetter	Wind	Deutschland (Grad C)					Sonne Vort. Std. 5cm	RR 24h mm	Schnee höhe cm	Extremwerte der Lufttemperatur					
					km/h	Luft	Tau-	Max	Mittel				Min.	Nacht: 2m	in	in	vorr.	bis
						2m	punkt	Vortag	2m				2m					
Heigoland	8	1018,9	stark bew.	SSW	5	18,5	16,8	23,1	20,7	18,0	15	13,5		1952	26,7	25,07.1994	10,6	29,07.1954
List / Sylt	29	1020,0	leicht bew.	ESE	13	18,5	14,9	26,7	21,7	17,9	14	12,2		1937	31,2	31.07.1994	9,5	30,07.1966
Leck	17	1020,2	leicht bew.	ESE	9	17,5	14,9	27,0	21,0	13,0	11	13,6		1874	32,7	28.07.1994	5,2	23,07.1976
Husum	37	1019,9	leicht bew.	E	11	17,0	14,5	26,4	21,2	14,6	13	13,7						
Schleswig	48	1020,4	leicht bew.	ESE	11	17,8	14,8	25,6	20,6	14,7	12	15,0		1947	33,5	21.07.1992	6,5	21.07.1971
Kiel	31	1020,2	leicht bew.	SE	5	19,2	14,9	24,1	21,0	15,1	12	14,3		1940	34,2	21.07.1992	5,3	21.07.1983
Westermarckd.	9	1020,4	leicht bew.	E	9	17,0	15,6	24,6	19,5	12,9	12	14,8						
Arkona	42	1021,4	leicht bew.	N	9	18,0	15,7	22,1	18,6	16,1	13	14,9		1951	30,2	21.07.1995	9,7	24.07.1973
Norderney	16	1019,2	Schauer	SE	5	16,7	15,7	24,6	20,6	16,7	16	11,5	6	1947	33,0	29.07.1969	10,1	21.07.1979
Bremerhaven	11	1019,1	Gewitter	SSW	4	17,5	15,2	26,7	21,8	17,1	16	12,6	0,3	1949	33,6	25.07.1994	9,0	21.07.1971
Cuxhaven	12	1019,2	wolkig	ESE	21	18,3	16,1	26,6	22,3	18,0	14	14,7		1946	34,2	25.07.1994	8,4	24.07.1948
Hamburg/Flugh.	15	1019,6	leicht bew.	ESE	9	18,1	14,0	26,9	20,6	14,8	13	12,4		1891	35,0	25.07.1994	4,2	21.07.1971
Lübeck	15	1020,1	wolkenlos	ESE	5	14,7	14,7	26,4	20,3	12,0	9	14,9		1890	36,6	25.07.1994	5,4	23.07.1991
Boltenhagen	17	1020,5	wolkenlos	SSE	5	17,1	14,7	20,4	19,0	15,2	13	15,1		1951	34,4	21.07.1992	6,7	21.07.1971
Schwerin	68	1019,9	wolkenlos	E	11	17,2	14,0	27,6	21,6	15,0	12	12,5		1946	34,6	25.07.1994	6,7	21.07.1971
Warnemünde	10	1020,3	wolkenlos	E	4	16,1	14,4	19,8	18,1	14,7	12	14,5		1951	35,1	21.07.1992	8,2	26.07.1958
Terterow	50	1020,5	wolkenlos	still		14,1	14,1	27,4	19,6	11,3	11	13,2		1947	35,9	21.07.1992	7,0	26.07.1952
Berth	7	1020,4	leicht bew.	still		16,0	15,3	23,6	19,1	10,6	10	15,2		1967	34,5	27.07.1971	5,5	23.07.1978
Greifswald	6	1020,5	leicht bew.	still		16,2	15,5	22,4	18,8	12,7	11	14,9		1951	35,5	21.07.1992	5,6	26.07.1952
Ueckermünde	7	1020,8	leicht bew.	NNE	9	17,7	15,3	23,6	19,4	16,2	15	13,3		1951	33,4	26.07.1994	5,4	26.07.1952
Olden	1	1018,9	stark bew.	S	8	16,7	16,0	26,0	20,3	15,9	17	10,3	7	1947	33,5	29.07.1969	5,5	30.07.1962
Oldenburg	20	1018,9	stark bew.	umf	2	17,1	16,1	26,4	21,0	16,9	16	12,4	5					
Bremen/Flugh.	5	1018,7	stark bew.	WNW	8	18,1	17,2	26,4	21,0	16,7	15	12,0	0,0	1890	34,5	21.07.1992	5,8	31.07.1965
Sothau	78	1019,3	wolkig	SE	8	17,0	14,3	27,2	20,4	15,2	14	13,1	0,3	1947	35,1	21.07.1992	4,5	21.07.1963
Boizenburg	46	1020,3	leicht bew.	ESE	11	16,2	14,7	28,3	21,5	14,3	13	10,8	0,6	1951	36,2	21.07.1992	6,4	21.07.1971
Lüchow	18	1019,7	leicht bew.	ENE	8	15,9	15,5	28,2	20,1	12,4	11	11,0		1955	36,3	21.07.1992	4,4	21.07.1989
Seehausen/Altm.	23	1020,3	wolkenlos	ENE	4	16,5	13,8	27,5	20,2	12,4	12	11,6	0,0					
Marnitz	85	1020,2	wolkenlos	E	4	15,8	14,9	27,6	20,5	11,7	8	14,0		1951	34,3	25.07.1994	6,0	26.07.1952
Neuruppin	39	1019,9	wolkenlos	NE	2	15,6	13,7	27,1	21,1	14,2	13	10,5		1958	34,9	31.07.1994	6,3	26.07.1958
Neubrandenburg	80	1020,5	Nebel	ENE	8	14,8	14,8	26,0	18,8	12,7	12	12,0						
Angermünde	55	1020,0	Nebel	NE	8	14,0	13,8	26,6	19,2	12,7	11	10,6		1951	36,7	31.07.1994	6,1	29.07.1962
Lingen	26	1019,2	stark bew.	SW	4	16,2	15,9	25,4	19,9	15,7	16	3,1	3	1951	33,7	26.07.1983	6,7	24.07.1960
Münst.-Osn./Flugh.	53	1019,6	Nebel	WNW	4	15,5	15,5	25,3	19,7	14,2	12	3,4	0,1					
Osnabrück	97	1019,6	Nebel	WSW	9	16,3	16,2	25,2	18,7	15,4	14	5,2	21	1952	34,4	26.07.1994	7,0	27.07.1963
Diepholz	43	1019,3	wolkig	SSW	5	17,0	16,7	25,3	18,8	16,2	16	6,7	1	1952	35,2	28.07.1994	4,3	21.07.1971
Bad Salzuffen	139	1019,6	stark bew.	S	2	16,5	15,8	25,5	18,8	15,7	15	4,6	0,0	1935	34,4	28.07.1994	6,6	23.07.1936
Hannover/Flugh.	59	1018,9	stark bew.	NW	2	17,3	15,8	25,7	19,6	15,8	14	10,5		1936	34,4	25.07.1994	3,9	21.07.1963
Braunschweig	88	1019,2	stark bew.	W	4	17,3	15,6	25,8	19,8	16,8	15	7,5		1891	36,4	23.07.1911	6,0	25.07.1960
Gardelegen	48	1019,0	leicht bew.	NE	5	17,3	15,1	28,4	20,2	12,6	12	12,6		1947	35,3	28.07.1994	3,7	28.07.1963
Magdeburg	85	1019,2	wolkig	E	5	17,7	16,1	28,2	20,4	14,0	13	12,9	0,0	1947	36,2	21.07.1992	6,0	23.07.1980
Potsdam	100	1019,8	leicht bew.	ENE	5	15,9	14,5	27,7	20,7	14,0	12	14,1		1893	36,7	31.07.1994	7,5	21.07.1898
Berlin-Temp.	49	1019,9	wolkenlos	NE	8	17,5	14,6	26,6	21,5	13,9	10	14,4		1876	36,6	31.07.1994	6,5	27.07.1884
Lindenberg	104	1019,3	wolkenlos	ENE	5	16,3	15,1	27,0	20,9	13,8	12	13,7		1947	37,4	31.07.1994	7,5	26.07.1958
Manschnow	16	1018,9	Nebel	E	5	15,6	15,3	27,4	21,1	12,6	11	13,7						
Düsseldorf/Flugh.	41	1020,3	leicht bew.	WSW	4	14,7	14,2	23,7	18,8	12,8	11	4,6		1969	35,6	21.07.1995	5,5	22.07.1978
Bocholt	24	1019,7	leicht bew.	SSW	5	15,5	15,2	23,8	18,5	14,4	13	3,8		1947	34,6	24.07.1994	5,1	22.07.1978
Essen	161	1020,6	Nebel	SW	5	14,2	13,7	23,2	18,4	12,7	10	3,6	0,0	1935	34,5	21.07.1995	6,7	30.07.1961
Luedenscheid	392	1019,7	stark bew.	still		15,0	14,8	21,4	17,1	12,7	12	3,0	0,0					
Kahler Asten	859	-	leicht bew.	N	9	13,2	12,6	17,6	14,0	11,5	8	1,1	3	1955	28,7	21.07.1995	3,8	26.07.1987
Bad Lippspringe	158	1019,8	Nebel	SW	9	16,1	15,8	25,2	18,9	15,4	14	3,6	0,0	1951	34,5	28.07.1994	5,3	23.07.1990
Kassel	233	1019,7	Nebel	still		14,5	14,5	24,4	17,9	13,4	12	5,7	8	1951	35,1	29.07.1969	6,9	22.07.1951
Göttingen	171	1019,5	leicht bew.	SSW	2	15,6	15,2	25,5	19,4	13,7	13	5,3	0,2	1947	34,3	28.07.1994	3,2	27.07.1952
Leinefelde	356	1019,2	leicht bew.	still		15,3	15,1	23,5	18,0	13,2	12	5,4		1957	32,8	31.07.1994	3,8	27.07.1963
Braunlage	610	1018,4	leicht bew.	SW	2	17,0	14,9	21,9	16,8	12,2	10	7,6	0,0	1936	30,6	31.07.1994	5,0	31.07.1981
Brocken	1153	-	wolkig	SSW	8	14,0	11,6	16,8	14,0	12,3	6	5,3	6	1951	26,0	31.07.1994	1,9	26.07.1987
Artern	166	1019,6	Nebel	still		15,3	14,6	26,1	20,0	14,9	13	8,3		1954	35,0	31.07.1994	4,3	26.07.1958
Leipzig/Flugh.	149	1019,0	leicht bew.	S	5	16,9	16,1	26,6	21,2	13,9	12	7,0	0,0	1951	35,4	21.07.1992	7,3	26.07.1987
Wittenberg	106	1019,1	wolkenlos	ENE	5	18,1	14,6	28,5	21,0	13,6	14	12,7		1951	37,0	31.07.1994	7,2	26.07.1958
Oschatz	152	1019,1	leicht bew.	still		16,7	16,3	26,9	20,3	13,3	11	10,1						
Dresden/Flugh.	232	1019,4	leicht bew.	SSE	11	15,6	14,5	25,6	20,3	14,0	13	10,2		1917	36,6	29.07.1994	6,8	26.07.1958
Doblerug-Kir.	100	1019,1	wolkenlos	E	4	16,8	14,8	26,4	20,1	12,7	10	12,6		1951	36,6	31.07.1994	4,7	29.07.1962
Cottbus	70	1019,1	wolkenlos	still		16,9	16,2	26,7	20,3	12,8	11	13,5		1951	38,0	31.07.1994	6,0	23.07.1978
Görlitz	238	1018,8	wolkenlos	still		17,2	13,7	24,7	18,8	12,8	11	8,5		1951	35,9	31.07.1994	5,3	26.07.1958
Aachen	205	1020,4	leicht bew.	SSE	2	13,4	13,1	22,3	18,1	1								