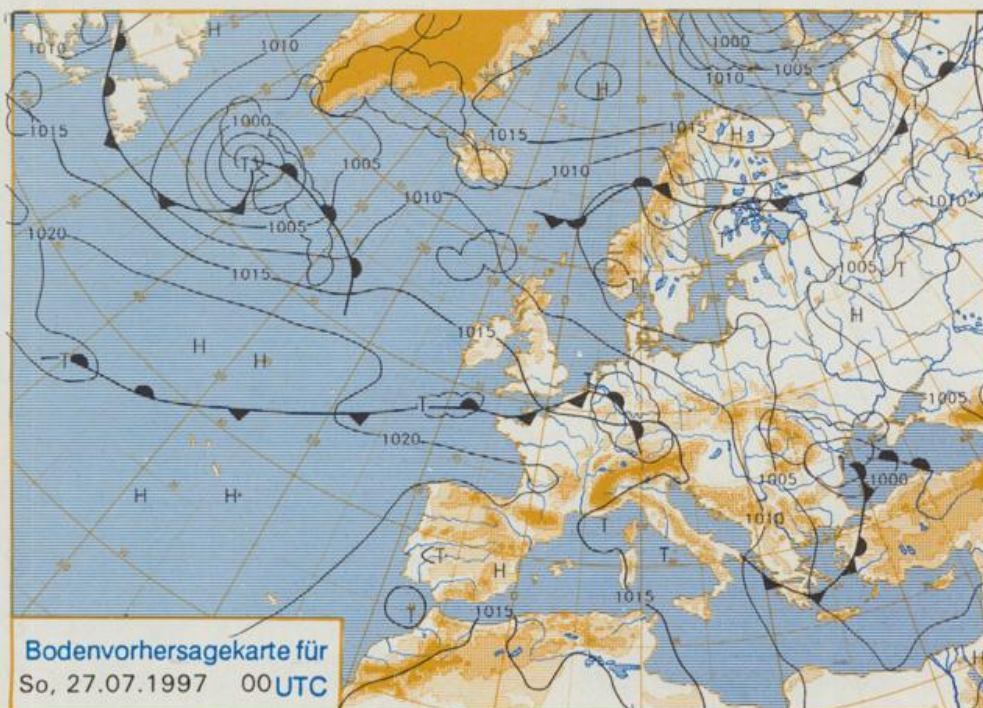


Stereographische Projektion 1 : 60 000 000 60°N

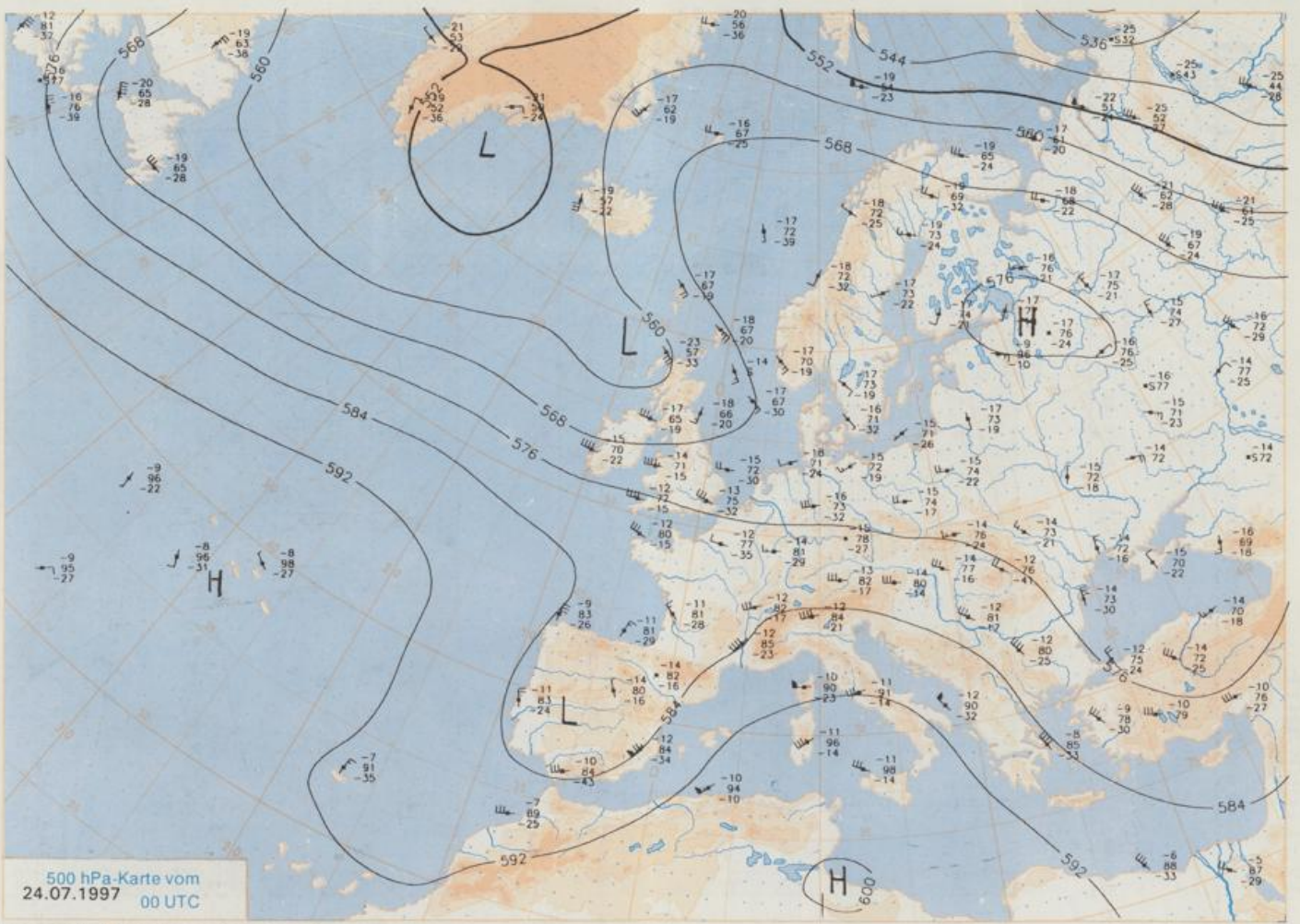


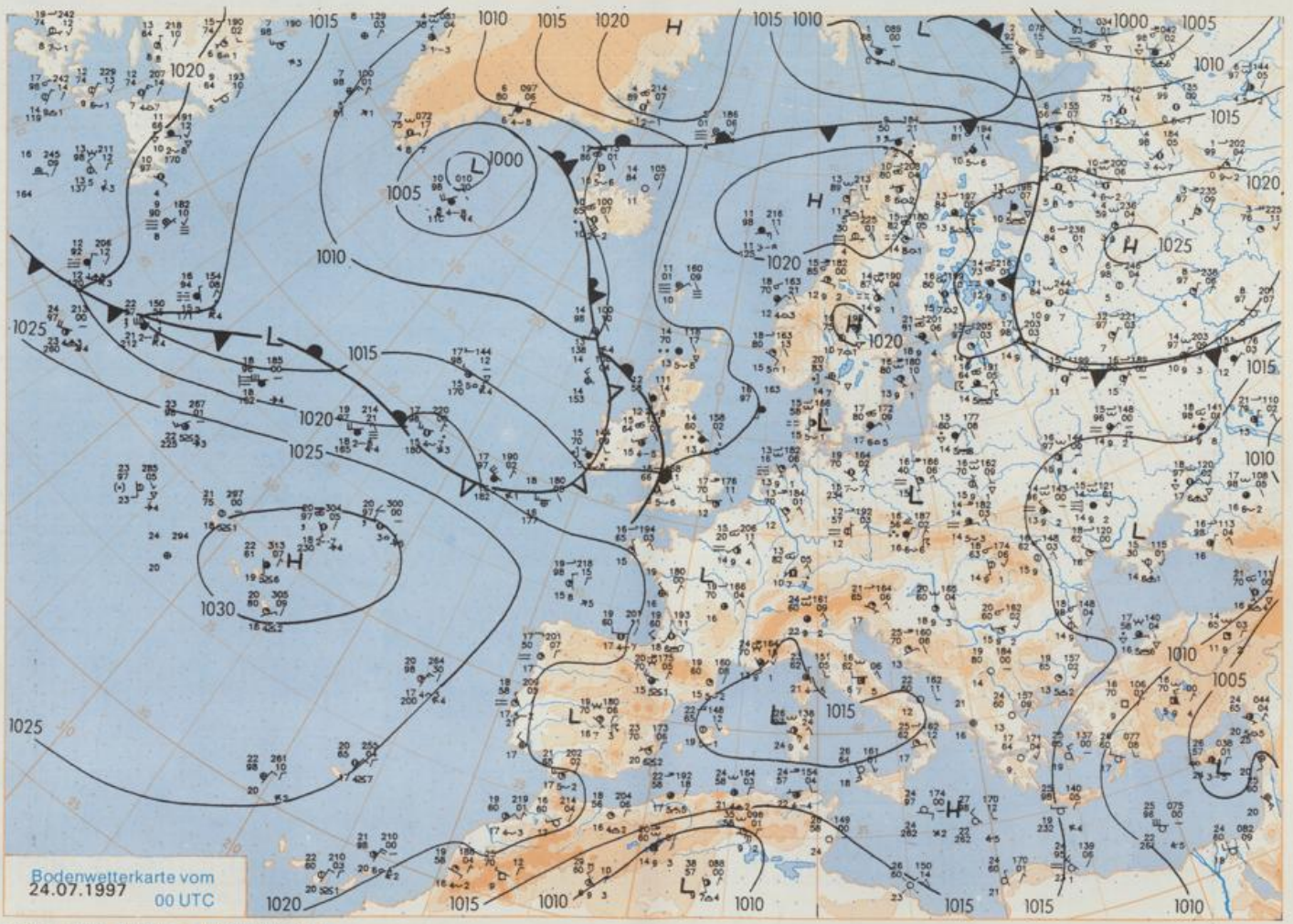
### Deutschland-Vorhersage für Samstag, den 26.07.97

Von Westen nähert sich eine atlantische Welle, die unter Abschwächung über Süddeutschland hinweg zu den Alpen zieht, während in der Mitte und im Osten leichter Hochdruckeinfluß wirksam ist. Der Norden liegt noch im Einflußbereich eines südschandinavischen Tiefs. Nach Abzug der Welle setzt sich auch im Westen Zwischenhocheinfluß durch, ehe von Benelux eine weitere atlantische Welle auf Westdeutschland übergreift.

Nach Frühtemperaturen zwischen 12 und 17°C ist es in der Nordhälfte heiter bis wolkig und meist trocken, nur an der Küste kommt es zu einzelnen Schauer, örtlich auch zu Gewittern. Im Westen regnet es am Vormittag noch zeitweise, ehe auch hier die Wolkendecke aufreißt. Im Süden sind die Niederschläge am Nachmittag schauerartig verstärkt. Die Temperaturen steigen auf Werte um 20°C. Im Westen können auch 24°C erreicht werden. Es weht ein schwacher bis mäßiger Nordwest- bis Westwind.

Weitere Aussichten für Sonntag, den 27.07.97  
Insgesamt unbeständig mit einzelnen teils schauerartigen Niederschlägen. Temperaturhöchstwerte 18 bis 24°C.





Stereographische Projektion 1 : 30 000 000 60°N

Wettermeldungen von Donnerstag, dem 24. Juli 1997 06 UTC

Station	Bar.-höhe (m)	Luftdr. red. NN (hPa)	Wetter	Wind km/h	Temperatur (Grad C)					Sonne Vorl. Std.	RR 24h mm	Schnee höhe cm	Extremwerte der Lufttemperatur in der Dekade vom 21.07. bis 31.07.			
					Luft 2 m	Taufpunkt	Max Vortag	Mittel	Min				Nacht 2 m	Tmax Datum	Tmin Datum	
																2 m
Heiligand	8	1015.8	leicht bew.	SSW	17	17.0	16.1	20.0	17.6	16.1	14	4.9	9	1952	28.7 25.07.1994	10.6 29.07.1954
List / Sylt	29	1015.9	leicht bew.	SW	13	17.1	14.1	24.0	19.2	15.4	13	5.8	0.0	1937	31.2 31.07.1994	9.9 30.07.1966
Leck	17	1016.1	leicht bew.	SW	8	16.9	14.8	25.2	19.5	14.7	13	8.6	11	1974	32.7 28.07.1994	5.2 23.07.1976
Husum	37	1016.6	leicht bew.	W	6	17.5	15.1	25.5	19.6	15.4	14	8.2	0.4			
Schleswig	48	1016.4	wolkig	W	5	16.1	14.9	24.8	19.8	16.0	15	10.4	0.0	1947	33.5 21.07.1992	6.5 21.07.1971
Kiel	31	1015.7	stark bew.	W	15	16.9	15.4	27.8	20.6	16.6	16	12.2	2	1940	34.2 21.07.1992	5.3 21.07.1983
Westermarkdf. Arkona	9	1015.6	Regen	ESE	4	16.1	15.6	23.2	18.0	13.0	13	15.2	0.1			
	42	1016.0	leicht bew.	still		17.9	15.3	21.4	18.6	14.9	14	13.3		1951	30.2 21.07.1995	9.2 24.07.1973
Norderney	16	1016.3	leicht bew.	S	8	16.4	15.7	20.1	17.8	15.9	14	5.4	1	1947	33.0 29.07.1969	10.1 21.07.1979
Bremerhaven	11	1016.5	leicht bew.	SSW	11	16.6	15.2	22.0	19.3	16.2	15	2.9	15	1949	33.6 25.07.1994	9.0 21.07.1971
Cuxhaven	12	1016.3	leicht bew.	SW	8	16.9	15.0	23.4	19.7	15.6	13	4.0	6	1946	34.2 25.07.1994	8.4 24.07.1948
Hamburg/Flugh.	15	1016.3	wolkig	NW	8	16.5	15.5	25.6	19.2	14.9	13	7.6	0.0	1891	35.0 25.07.1994	4.2 21.07.1971
Lübeck	15	1016.0	bedeckt	WNW	8	16.1	15.4	27.6	19.8	14.3	12	10.3	0.1	1890	36.6 25.07.1994	5.4 23.07.1991
Boltenhagen	17	1015.7	wolkig	WNW	8	17.9	17.6	20.7	18.8	15.5	15	12.8	2	1951	34.4 21.07.1992	6.7 21.07.1971
Schwerin	68	1015.4	wolkig	WNW	5	16.0	15.0	25.9	21.0	16.0	14	11.8	5	1946	34.6 25.07.1994	6.7 21.07.1971
Warnemünde	10	1015.1	stark bew.	SE	4	16.6	15.0	20.3	17.4	15.8	14	15.1	0.0	1951	35.1 21.07.1992	8.2 26.07.1958
Teterow	50	1015.3	wolkig	WSW	2	15.9	15.9	25.6	18.9	14.6	14	11.0	0.3	1947	35.9 21.07.1992	7.0 26.07.1952
Barth	7	1015.2	stark bew.	S	2	15.0	14.3	21.9	18.6	12.2	12	14.5	0.0	1967	34.5 27.07.1971	5.5 23.07.1978
Greifswald	6	1015.4	stark bew.	NE	2	16.3	15.8	21.9	18.0	12.2	11	13.7		1951	35.5 21.07.1992	5.6 26.07.1952
Ueckermünde	7	1015.9	stark bew.	NNE	5	16.7	16.0	21.7	18.6	12.9	11	12.0		1951	33.4 26.07.1994	5.4 26.07.1952
Emden	1	1016.1	leicht bew.	S	9	16.9	15.4	22.1	17.8	12.5	14	4.8		1947	33.5 29.07.1969	5.5 30.07.1962
Oldenburg	20	1016.8	Nebel	SW	2	14.6	14.1	24.4	19.4	13.3	10	6.2	0.5			
Bremen/Flugh.	5	1016.7	leicht bew.	S	2	14.0	13.6	24.8	19.8	12.7	12	3.4	0.1	1890	34.5 21.07.1992	5.8 31.07.1965
Soltau	78	1016.9	wolkig	WNW	5	15.5	14.9	22.9	19.0	15.4	15	3.7	3	1947	35.1 21.07.1992	4.5 21.07.1963
Boizenburg	46	1016.6	wolkig	W	13	15.5	14.9	27.0	19.5	14.5	14	8.8	0.0	1951	36.2 21.07.1992	6.4 21.07.1971
Lüchow	18	1015.8	wolkig	W	4	16.2	16.0	26.6	18.8	14.5	13	8.4	0.2	1955	36.3 21.07.1992	4.4 21.07.1989
Seehausen/Altm.	23	1016.0	stark bew.	W	17	16.1	15.5	27.8	20.0	15.2	15	10.4	0.0			
Marnitz	85	1015.5	leicht bew.	W	2	17.0	16.0	25.9	20.6	15.6	13	11.5		1951	34.3 25.07.1994	6.0 26.07.1952
Neuruppin	39	1015.3	bedeckt	WNW	2	17.3	15.6	26.2	21.3	16.5	15	12.5		1958	34.9 31.07.1994	6.3 26.07.1958
Neubrandenburg	80	1015.2	stark bew.	still		16.1	15.0	23.6	18.0	14.1	14	9.2	4			
Angermünde	55	1015.1	stark bew.	NE	8	16.5	16.4	24.8	18.4	15.0	13	7.3	6	1951	36.7 31.07.1994	6.1 29.07.1962
Lingen	26	1016.4	leicht bew.	S	4	14.3	14.0	23.8	18.7	13.0	12	7.6		1951	33.7 26.07.1983	6.7 24.07.1960
Münst.-Osn./Flugh.	53	1016.8	wolkig	E	4	13.8	13.7	23.7	17.6	11.7	9	7.5				
Osnabrück	97	1017.2	leicht bew.	still		15.1	14.4	23.6	18.3	12.3	10	7.7		1952	34.4 28.07.1994	7.0 27.07.1963
Diepholz	43	1017.2	leicht bew.	SSE	2	14.9	14.6	23.3	19.1	12.3	10	7.0		1952	35.2 28.07.1994	4.3 21.07.1971
Bad Salzuflen	139	1017.3	leicht bew.	SSW	2	13.7	12.8	23.4	18.4	11.6	10	6.5		1935	34.4 28.07.1994	6.6 23.07.1936
Hannover/Flugh.	59	1016.7	wolkig	W	8	15.8	14.9	23.0	18.9	14.9	12	4.2	0.1	1936	34.4 25.07.1994	3.9 21.07.1963
Braunschweig	88	1017.0	bedeckt	W	8	15.8	15.0	23.5	18.8	15.0	14	7.1	1	1891	36.4 23.07.1911	6.0 25.07.1960
Gerdelegen	48	1015.8	bedeckt	W	8	15.5	15.2	26.8	19.4	14.6	14	7.4	0.0	1947	35.3 28.07.1994	3.7 28.07.1963
Magdeburg	85	1016.4	leicht bew.	W	8	15.4	15.0	26.5	18.8	14.5	13	6.8	0.9	1947	36.2 21.07.1992	6.0 23.07.1980
Potsdam	100	1015.9	stark bew.	WSW	11	17.3	16.2	27.8	21.5	16.7	16	11.9		1893	36.7 31.07.1994	7.5 21.07.1898
Berlin-Temp.	49	1015.7	stark bew.	W	9	18.6	15.9	25.7	22.2	18.3	17	12.8		1876	36.8 31.07.1994	6.5 27.07.1884
Lindenberg	104	1015.6	bedeckt	W	9	17.5	15.9	26.9	21.1	16.5	16	12.7	0.0	1947	37.4 31.07.1994	7.5 26.07.1958
Manschnow	16	1014.7	stark bew.	SSW	8	17.0	16.4	25.8	19.8	15.1	14	10.8	0.0			
Düsseldorf/Flugh.	41	1017.0	leicht bew.	SSE	9	16.4	13.0	24.9	19.1	13.3	12	11.8		1969	35.6 21.07.1995	5.5 22.07.1978
Bocholt	24	1016.4	leicht bew.	ESE	4	14.0	13.5	23.7	18.6	12.3	10	8.9		1947	34.8 24.07.1994	5.1 22.07.1978
Essen	161	1017.3	leicht bew.	S	9	16.0	13.3	24.3	18.9	14.6	11	9.8		1935	34.5 21.07.1995	6.7 30.07.1961
Luedenscheid	392	1017.7	Nebel	ESE	2	11.5	11.0	22.4	17.4	11.2	9	10.1				
Kahler Asten	859	-	leicht bew.	NNE	9	11.8	9.5	20.2	14.5	10.1	6	12.6		1955	28.7 21.07.1995	3.8 26.07.1987
Bad Lippspringe	158	1017.4	leicht bew.	SE	4	14.0	13.7	23.5	16.7	10.4	9	6.9		1951	34.5 28.07.1994	5.3 23.07.1990
Kassel	233	1017.7	leicht bew.	NNE	2	13.1	12.6	24.6	18.6	11.6	8	9.2		1951	35.1 29.07.1969	6.9 22.07.1951
Göttingen	171	1017.8	leicht bew.	SW	2	12.5	12.1	24.4	18.0	10.0	9	x		1947	34.3 28.07.1994	3.3 27.07.1952
Leinefelde	356	1017.5	leicht bew.	W	2	12.1	11.9	24.0	17.9	10.1	8	10.0	0.4	1957	32.6 31.07.1994	3.8 27.07.1963
Braunlage	610	1016.6	leicht bew.	NW	5	14.1	11.3	21.8	15.4	10.4	8	6.8	13	1936	30.6 31.07.1994	5.0 31.07.1981
Artern	166	1017.7	Nebel	SW	2	14.0	13.3	26.8	18.6	13.4	13	7.5	12	1951	26.0 31.07.1994	1.9 26.07.1987
Leipzig/Flugh.	149	1016.9	stark bew.	SW	9	14.6	14.3	27.9	19.2	13.5	13	8.8	9	1954	35.0 31.07.1971	4.3 26.07.1958
Wittenberg	105	1016.4	leicht bew.	W	13	14.5	14.0	25.1	20.7	14.8	14	7.3	0.0	1951	35.4 21.07.1992	7.3 26.07.1987
Oschatz	152	1017.1	Nebel	SW	13	14.5	14.0	25.1	20.7	14.8	14	7.3	0.0	1951	37.0 31.07.1994	7.2 26.07.1958
Dresden/Flugh.	232	1016.9	leicht bew.	S	11	15.3	15.0	27.2	19.8	13.8	12	9.9	0.0	1917	36.6 29.07.1947	6.9 26.07.1958
Dobruwg-Kir.	202	1016.5	bedeckt	SW	8	15.3	14.3	27.6	20.2	14.9	14	8.9	2	1951	36.6 31.07.1994	4.7 29.07.1962
Cottbus	70	1015.9	bedeckt	SW	9	16.8	16.1	27.5	21.5	16.0	15	10.8	2	1951	38.0 31.07.1994	6.0 23.07.1978
Görlitz	238	1016.0	leicht bew.	SW	8	16.7	15.0	26.2	20.0	15.7	15	11.1	0.3	1951	35.9 31.07.1994	5.3 26.07.1958
Aachen	205	1016.6	leicht bew.	S	5	15.7	12.3	24.2	19.2	14.4	12	13.2		1891	37.0 28.07.1911	6.4 22.07.1980
Nuerbg.-Barw.	486	1017.5	leicht bew.	W	4	12.9	11.0	21.9	17.1	11.3	9	8.3	0.0			
Köln-Bonn/Flugh.	100	1017.2	leicht bew.	SSE	5	12.5	12.4	25.7	19.5	10.8	9	10.4		1958	35.6 21.07.1995	4.8 22.07.1980
Bendorf	129	1017.3	leicht bew.	still		13.5	13.5	27.0	18.8	12.4	11	8.1	0.0	1951	37.3 21.07.1995	6.5 21.07.1970
Bad Marienberg	555	1017.4	leicht bew.	E	2	13.0	10.6	23.3	17.7	13.9	10	11.2		1963	31.0 21.07.1995	4.5 21.07.1970