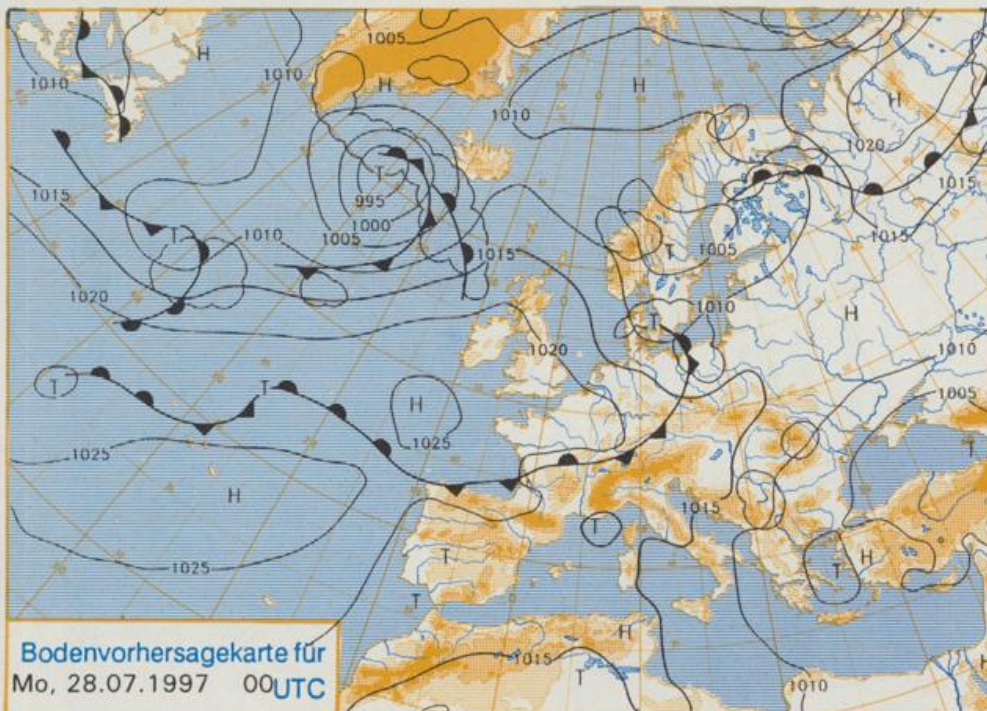


Stereographische Projektion 1 : 60 000 000 60°N

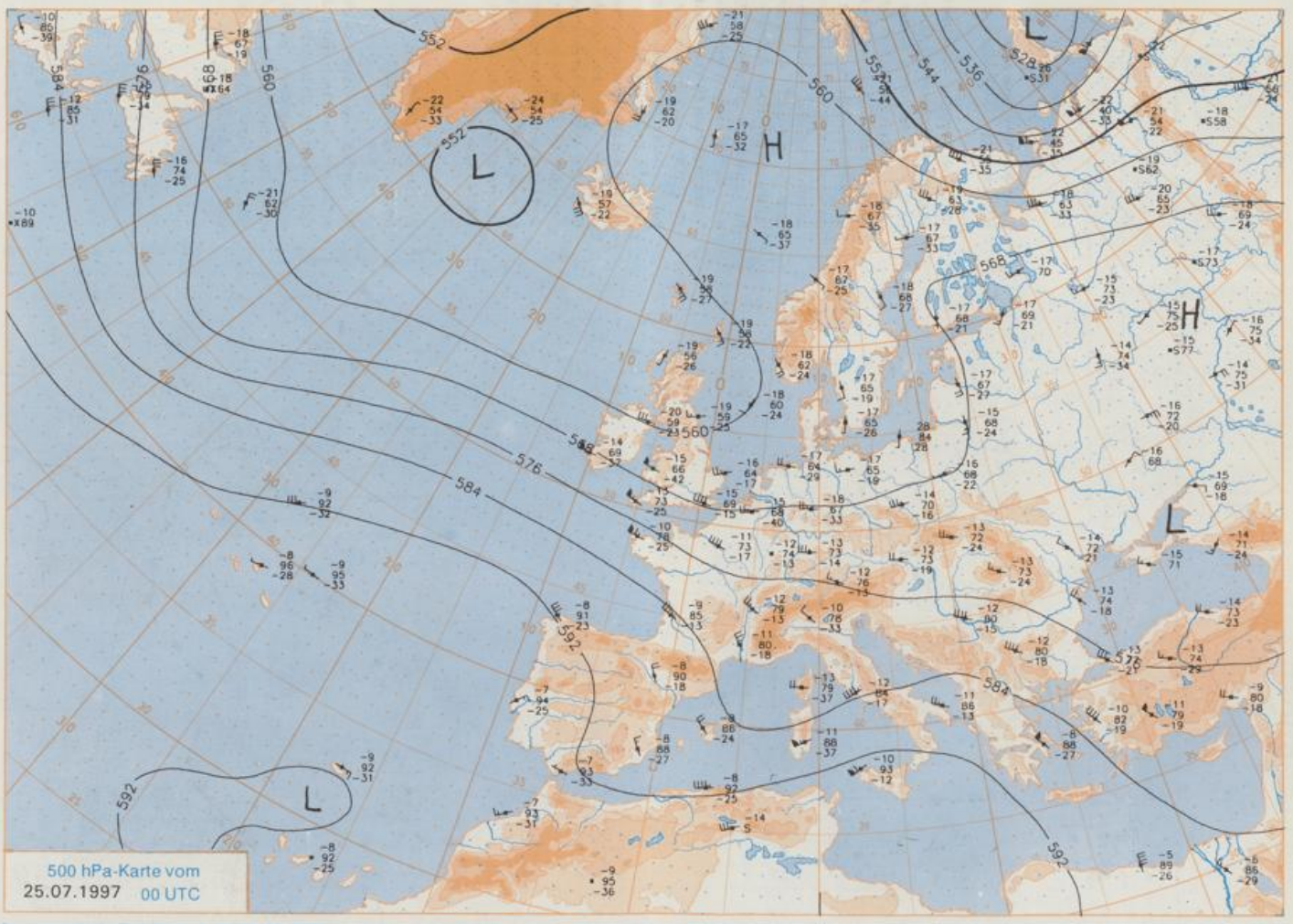


Deutschland-Vorhersage für Sonntag, 27.07.1997

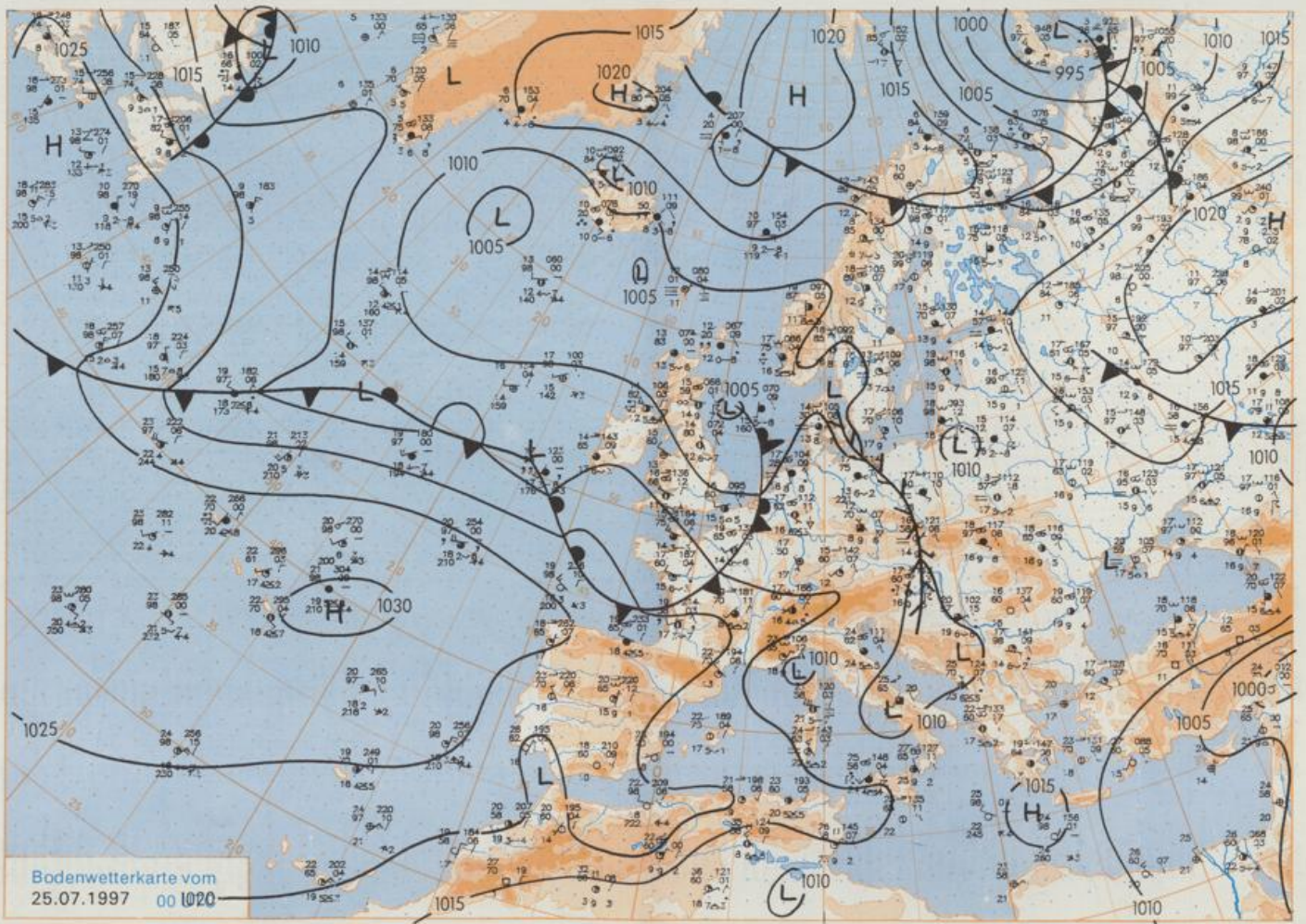
Von der Nordsee verlagert sich ein okkludierendes Frontensystem ostwärts. Niederschläge treten vor allem in der Nordhälfte Deutschlands auf und sind konvektiv durchsetzt. Im Westen setzt rasch "Rückseitenwetter" mit wechselnder Bewölkung und einzelnen Schauern ein. Nach Frühwerten zwischen allgemein 16 und 12° bewegen sich die Mittagstemperaturen um 20°C. Die Südhälfte des Vorhersagegebietes wird zwar von der Kaltfront im Tagesverlauf mit kurzen Schauern oder Gewittern bedacht, doch bleibt der Wettercharakter in der übrigen Zeit freundlich, und es ist wenigstens zeitweise sonnig. Dabei steigen die Temperaturen bis auf Höchstwerte nahe oder um 25 °C.

Weitere Aussichten für Montag, 28.07.1997

Im Norden und Osten sowie im Apennin noch einzelne Schauer, in den anderen Bereichen aufgelockerte Bewölkung. Tageshöchsttemperaturen zwischen 20° im Norden und 26°C im Süden.



Stereographische Projektion 1 : 30 000 000 60°N



Stereographische Projektion 1 : 30 000 000 60°N

Wettermeldungen von Freitag, dem 25. Juli 1997 06 UTC

Station	Bar.-höhe (m)	Luftdr. red.NN (hPa)	Wetter	Wind	Deutschland					Sonne Vort. Std.	RR 24h mm	Schnee höhe cm	Extremwerte der Lufttemperatur der Dekade vom 21.07. bis 31.07.			
					Luft 2 m	Temperatur (Grad C)		Nacht 2 m	5 cm				Tmax Datum	Tmin Datum		
						Tau-punkt	Max								Mittel	Min
Helgoland	8	1007.2	Regen	SSE	18	17.2	16.0	20.7	18.0	16.5	16	7.1	0.5	1952	28.7 25.07.1994	10.6 29.07.1954
List / Sylt	29	1007.5	stark bew.	SSE	18	18.2	15.7	22.3	18.8	17.2	16	9.2	0.0	1937	31.2 31.07.1994	9.9 30.07.1966
Leck	17	1008.2	stark bew.	SE	8	16.3	14.0	22.3	18.0	15.2	13	8.9	0.1	1974	32.7 28.07.1994	5.2 23.07.1976
Husum	37	1008.3	stark bew.	SE	9	16.0	14.0	22.7	18.6	15.2	15	10.7				
Schleswig	48	1008.6	stark bew.	S	9	16.2	14.1	23.4	18.6	16.0	15	8.1	0.0	1947	33.5 21.07.1992	6.5 21.07.1971
Kiel	31	1008.3	stark bew.	SSW	8	17.7	13.6	23.0	18.6	15.6	15	8.6	0.2	1940	34.2 21.07.1992	5.3 21.07.1983
Westermarckd.	9	1008.5	stark bew.	SSW	2	17.1	15.0	21.1	18.9	16.2	16	7.3	0.2			
Arkone	42	1009.0	leicht bew.	WSW	9	17.1	16.6	21.4	18.6	15.7	15	11.6		1951	30.2 21.07.1995	9.2 24.07.1973
Norderney	16	1007.1	stark bew.	SSE	11	16.8	14.2	22.8	19.2	16.5	16	5.2	1	1947	33.0 29.07.1969	10.1 21.07.1979
Bremerhaven	11	1007.8	stark bew.	SSE	9	16.7	13.7	24.0	18.9	15.9	15	8.0	2	1949	33.6 25.07.1994	9.0 21.07.1971
Cuxhaven	12	1007.8	stark bew.	S	15	17.0	14.4	23.6	19.5	16.1	16	8.0	0.0	1946	34.2 25.07.1994	8.4 24.07.1948
Hamburg/Flugh.	15	1008.3	stark bew.	SSE	9	16.4	14.1	23.8	18.5	15.6	15	7.9	2	1891	35.0 25.07.1994	4.2 21.07.1971
Lübeck	15	1008.5	stark bew.	S	2	15.4	14.7	24.9	18.7	15.0	15	6.4	1	1890	36.6 25.07.1994	5.4 23.07.1991
Boitenhafen	17	1008.7	bedeckt	SSE	9	16.3	15.1	22.4	18.7	15.8	15	10.1	0.0	1951	34.4 21.07.1992	6.7 21.07.1971
Schwinen	68	1008.4	bedeckt	ESW	4	16.6	15.6	24.2	18.5	15.9	15	6.8	0.1	1946	34.6 25.07.1994	6.7 21.07.1971
Warnemünde	10	1008.6	stark bew.	WNW	4	16.4	15.4	21.3	19.0	16.1	15	9.0		1951	35.1 21.07.1994	8.2 26.07.1958
Teterow	50	1009.1	Auto Meld.	WNW	4	17.0	16.2	24.6	18.6	14.2	13	4.3	0.0	1947	35.9 21.07.1992	7.0 26.07.1952
Barth	7	1008.6	leicht bew.	SW	5	16.0	15.2	22.7	17.8	13.8	13	7.4		1967	34.5 27.07.1971	5.5 23.07.1978
Greifswald	6	1008.9	leicht bew.	WSW	8	16.9	14.9	22.2	18.2	15.0	13	5.4	1	1951	35.5 21.07.1992	5.6 26.07.1952
Uckermark	7	1009.6	wolkig	E	4	16.9	16.2	22.5	18.8	15.0	14	5.1	0.4	1951	33.4 26.07.1994	5.4 26.07.1952
Emden	1	1007.0	stark bew.	SSE	11	16.7	14.9	23.6	18.8	15.0	16	5.7	0.3	1947	33.5 29.07.1969	5.5 30.07.1962
Oldenburg	20	1007.7	stark bew.	SSE	8	17.5	14.5	24.1	18.2	15.0	15	4.1	3			
Bremen/Flugh.	5	1007.6	stark bew.	E	5	16.7	15.0	25.0	19.4	16.0	15	7.5	0.3	1890	34.5 21.07.1992	5.8 31.07.1965
Sothau	78	1008.4	stark bew.	SE	9	16.3	13.4	24.3	19.1	15.3	15	7.8	0.0	1947	35.1 21.07.1992	4.5 21.07.1963
Boizenburg	46	1009.1	stark bew.	SSE	11	15.3	15.0	24.7	19.4	14.2	14	7.2	7	1951	36.2 21.07.1992	6.4 21.07.1971
Lüchow	18	1009.0	bedeckt	N	4	16.4	15.2	25.0	19.4	15.3	15	6.6	0.4	1955	36.3 21.07.1992	4.4 21.07.1989
Seehausen/Altm.	23	1009.4	stark bew.	NE	2	16.3	14.8	25.1	19.4	14.9	14	3.1	0.0			
Marnitz	39	1009.5	Regen	still	2	16.5	14.7	24.4	19.4	15.2	15	5.8	0.0	1951	34.3 25.07.1994	6.0 26.07.1952
Neuruppin	39	1009.3	wolkig	W	2	16.2	13.5	24.4	19.9	14.7	13	6.1	0.0	1958	34.9 31.07.1994	6.3 26.07.1958
Neubrandenburg	80	1009.3	wolkig	WNW	8	15.6	14.5	23.8	18.2	14.6	14	3.7	4			
Angermünde	55	1009.1	wolkig	WNW	5	17.5	16.1	23.7	19.0	16.0	15	8.3	0.2	1951	36.7 31.07.1994	6.1 29.07.1962
Lingen	26	1007.0	stark bew.	S	9	17.2	16.1	23.4	19.2	16.3	14	5.9	0.0	1951	33.7 26.07.1983	6.7 24.07.1960
Münst.-Osn./Flugh.	53	1007.6	Gewitter	SSE	4	16.5	14.5	24.2	18.4	16.1	14	5.5	0.0	1952	34.4 28.07.1994	7.0 27.07.1963
Osnabrück	97	1007.8	Gewitter	S	11	17.3	14.5	23.3	19.4	16.1	14	6.8	0.0	1952	35.2 28.07.1994	4.3 21.07.1971
Diepholz	43	1007.8	stark bew.	S	8	17.3	14.5	23.8	19.2	15.9	15	6.5	0.0	1935	34.4 28.07.1994	6.6 23.07.1936
Bad Salzungen	139	1008.0	stark bew.	S	6	16.8	13.8	23.5	19.0	15.9	15	6.6		1936	34.4 25.07.1994	3.9 21.07.1963
Hannover/Flugh.	59	1007.8	stark bew.	SSE	9	17.1	13.2	23.7	19.3	15.3	15	6.2		1891	36.4 25.07.1994	6.0 25.07.1960
Braunschweig	88	1008.8	wolkig	SSE	4	17.2	14.6	23.6	19.0	16.2	15	5.5		1891	36.4 23.07.1911	6.0 25.07.1960
Gerdelegen	48	1008.8	wolkig	S	2	17.1	14.6	25.2	18.7	13.5	12	5.7	0.0	1947	35.3 28.07.1994	3.7 28.07.1963
Magdeburg	85	1009.3	wolkig	S	4	17.9	16.6	25.0	19.0	14.3	13	7.6		1947	36.2 21.07.1992	6.0 23.07.1980
Potsdam	100	1009.7	wolkig	W	2	17.0	15.7	25.4	20.2	15.8	15	9.4		1893	36.7 31.07.1994	7.5 21.07.1998
Berlin-Temp.	49	1009.8	leicht bew.	WSW	4	18.8	15.0	25.5	21.2	16.8	14	9.1	0.0	1876	36.8 31.07.1994	6.5 27.07.1884
Lindenberg	104	1009.3	wolkig	still	4	19.4	13.9	25.3	19.7	15.1	15	5.4	0.3	1947	37.4 31.07.1994	7.5 26.07.1958
Manschnow	16	1008.6	wolkig	NW	5	18.2	16.4	24.9	18.1	15.2	14	4.5	6			
Düsseldorf/Flugh.	41	1008.6	Regen	SSW	13	16.3	14.5	23.6	20.6	16.2	14	3.0	0.8	1969	35.6 21.07.1995	5.5 22.07.1978
Bocholt	24	1007.8	stark bew.	SW	5	16.1	14.4	24.0	19.2	15.8	14	2.3	0.0	1947	34.6 24.07.1994	5.1 22.07.1978
Essen	161	1009.0	Regen	SW	11	15.7	14.5	23.6	19.6	15.7	15	3.8	0.7	1935	34.5 21.07.1995	6.7 30.07.1961
Luedenscheid	392	1008.5	stark bew.	WSW	11	15.5	13.7	21.4	17.6	14.4	13	4.2	0.2			
Kahler Asten	859	-	stark bew.	SW	18	12.5	10.9	17.8	14.4	12.1	12	4.8	0.3	1955	28.7 21.07.1995	3.8 26.07.1987
Bad Lippspringe	158	1008.3	stark bew.	W	4	16.1	14.6	23.6	18.6	15.1	15	8.2	0.9	1951	34.5 28.07.1994	5.3 23.07.1990
Kassel	233	1009.2	stark bew.	S	5	15.0	13.5	22.6	17.9	15.0	14	4.5	0.2	1951	35.1 29.07.1966	6.9 22.07.1951
Göttingen	171	1009.4	bedeckt	S	4	15.3	14.0	23.2	17.5	14.7	14	7.8	0.2	1947	34.3 28.07.1994	3.3 27.07.1952
Leinefelde	356	1009.4	bedeckt	NW	2	15.3	12.9	21.6	17.5	14.1	11	7.5	0.0	1957	32.6 31.07.1994	3.8 27.07.1963
Braunlage	610	1009.6	Regen	W	4	13.4	12.7	19.7	15.2	11.8	10	8.0	0.1	1936	30.6 31.07.1994	5.0 31.07.1981
Brocken	1153	-	Regen	SSW	13	10.7	9.1	14.9	12.2	10.5	7	7.4	0.2	1951	26.0 31.07.1994	1.9 26.07.1987
Artern	166	1010.1	stark bew.	still	15	15.8	14.6	24.8	18.8	14.5	13	5.6	0.0	1954	35.0 31.07.1971	4.3 26.07.1958
Leipzig/Flugh.	149	1009.8	stark bew.	still	4	16.7	14.9	25.4	19.8	15.9	15	7.8		1951	35.4 21.07.1992	7.3 26.07.1987
Wittenberg	106	1009.8	wolkig	W	2	17.2	14.4	25.6	20.5	14.8	13	8.0		1951	37.0 31.07.1994	7.2 26.07.1958
Oschatz	152	1010.1	wolkig	SW	9	17.2	14.8	25.2	19.3	15.7	15	8.6	0.0			
Dresden/Flugh.	232	1010.3	stark bew.	S	9	16.8	14.5	24.5	19.8	15.4	13	9.9	0.0	1917	36.6 29.07.1947	6.9 26.07.1958
Doberlug-Kir.	100	1009.8	leicht bew.	SSW	4	16.7	13.4	25.3	19.3	15.3	14	6.1		1951	36.6 31.07.1994	4.7 29.07.1962
Cottbus	70	1009.5	wolkig	WSW	4	17.9	15.3	26.0	20.7	16.0	15	8.2		1951	38.0 31.07.1994	6.0 23.07.1978
Görlitz	238	1009.5	wolkig	SW	9	17.1	13.5	24.4	19.4	15.9	15	11.3		1951	35.9 31.07.1994	5.3 26.07.1958
Aachen	205	1008.7	stark bew.	SSW	9	16.1	14.4	24.3	19.3	15.9	15	3.7	3	1891	37.0 28.07.1911	6.4 22.07.1980
Nuerbg.-Barw.	486	1009.7	bedeckt	SW	9	14.5	14.0	22.4	17.2	14.4	14	5.3	1			
Köln-Bonn/Flugh.	100	1009.1	Regen	SSW	8	16.6	15.6	24.3	19.2	16.1	15	4.6	1	1958	35.6 21.07.1995	4.8 22.07.1980
Bendorf	129	1009.7	Regen	SW	4	16.7	16.6	25.1	19.7	16.3	15	6.4	0.6	1		