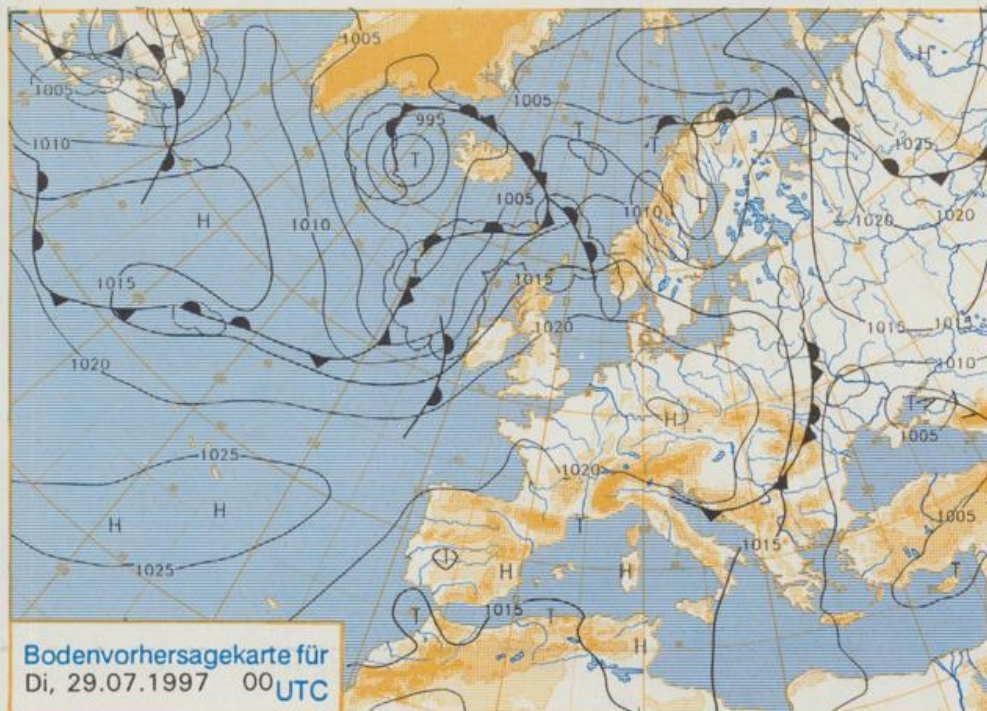


Stereographische Projektion 1 : 60 000 000 60°N



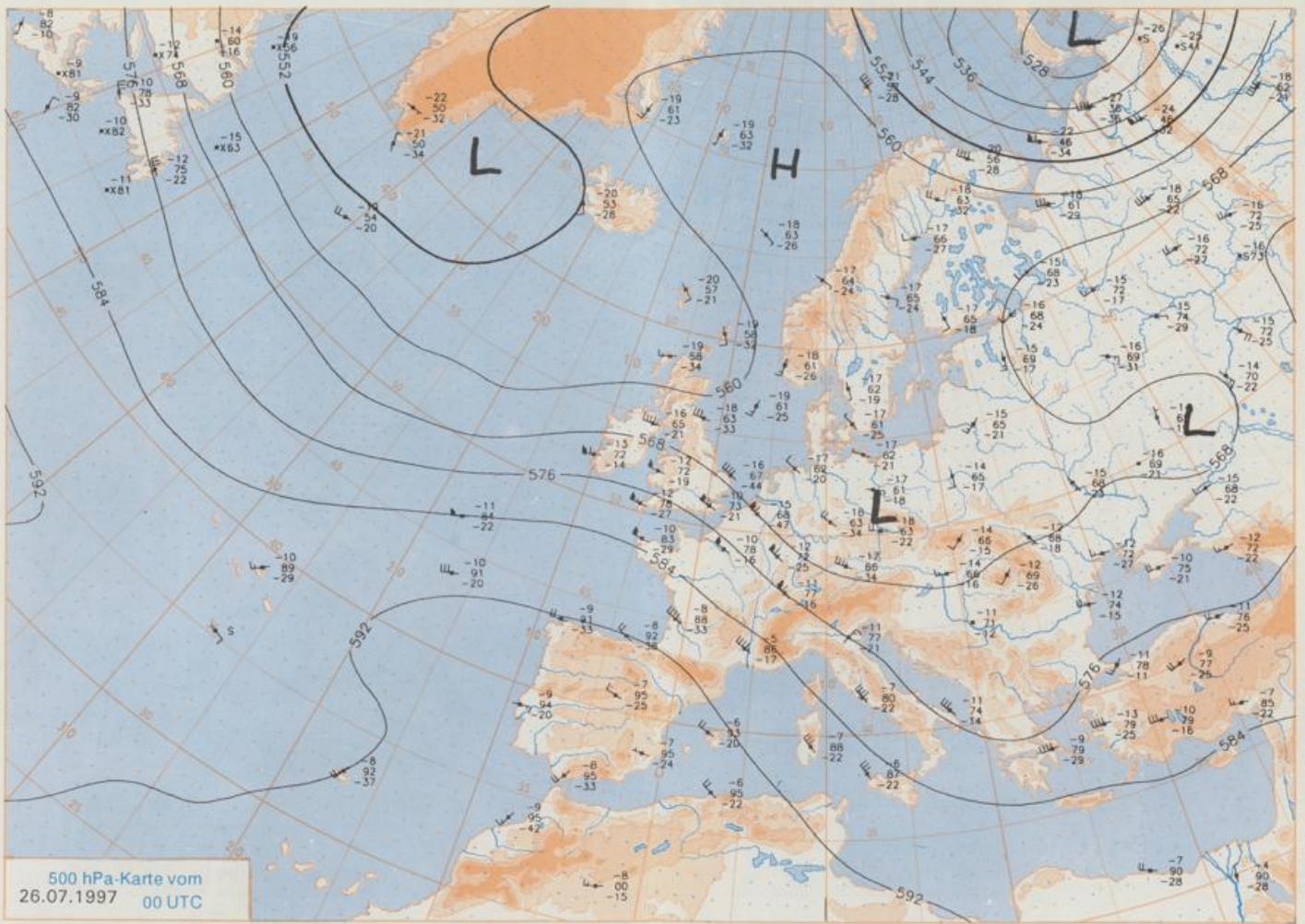
Deutschland-Vorhersage für Montag, 28.07.97

Hinter einer nach Südosten abgezogenen Kaltfront schnürt sich aus dem Keil des Azorenhochs eine eigenständige Hochzelle über Mitteleuropa ab.

Am Montag ist es heiter bis wolkelig. Lediglich im Südosten hält sich anfangs noch stärkere Bewölkung. Im Ostseeküstenbereich sind vereinzelt Schauer möglich, sonst bleibt es meist niederschlagsfrei. Die Tageshöchsttemperaturen liegen im Norden und Osten um 20°C, sonst zwischen 20 und bis zu 26°C am Oberrhein. Die Tiefstwerte in der Nacht zum Sonntag liegen um 14°C. Der Wind weht im Norden anfangs noch mäßig aus westlicher, sonst schwach aus unterschiedlicher Richtung.

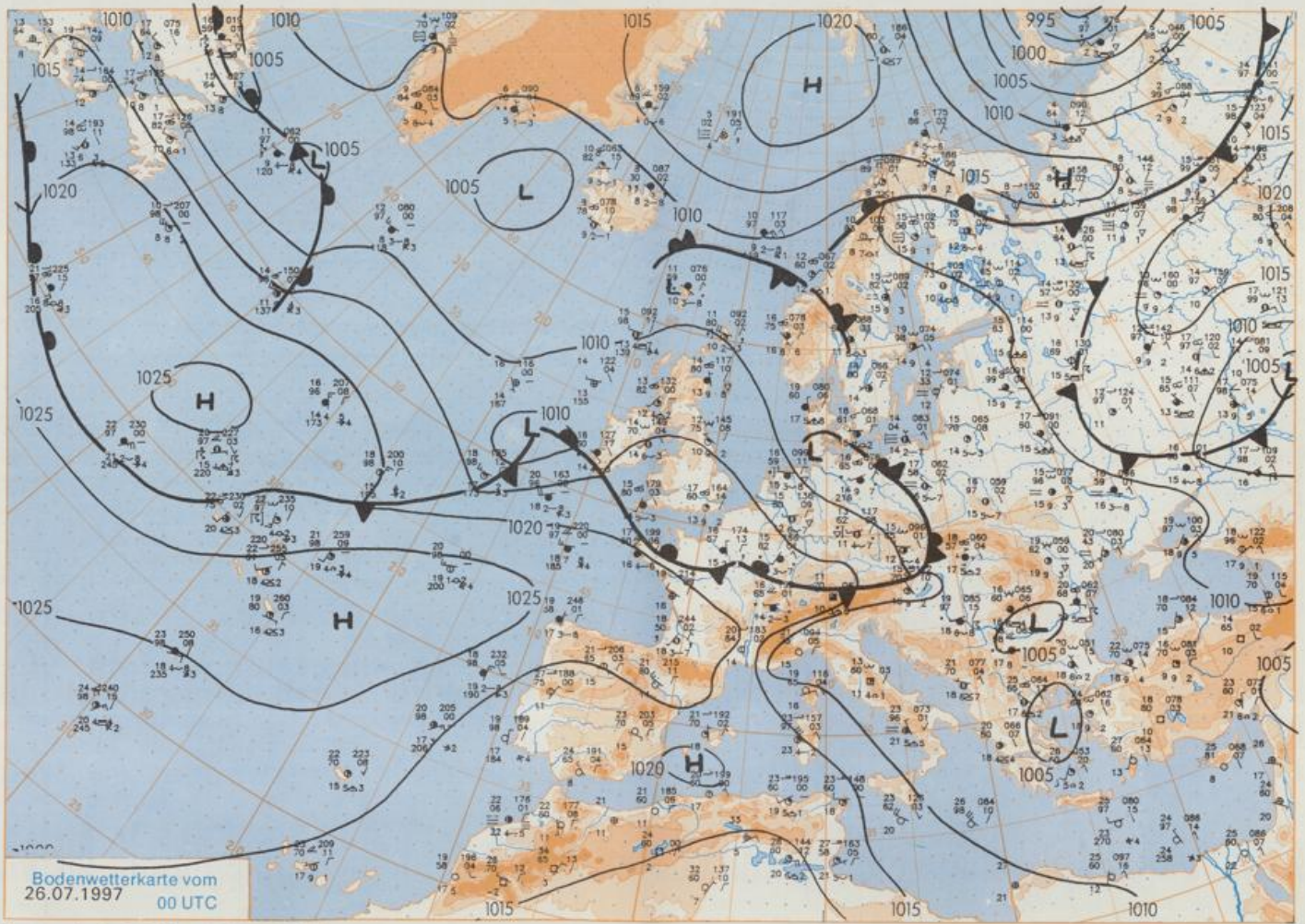
Weitere Aussichten für Dienstag, 29.07.97

Sonnig und warm mit Tageshöchsttemperaturen im Norden und Osten um 25°C, sonst zwischen 25 und 29°C.



500 hPa-Karte vom
26.07.1997 00 UTC

Stereographische Projektion 1 : 30 000 000 60°N



Stereographische Projektion 1 : 30 000 000 60°N

Wettermeldungen von Samstag, dem 26. Juli 1997 06 UTC

Station	Bar.- höhe (m)	Luftdr. red.NN (hPa)	Wetter	Wind km/h	Deutschland Temperaturen (Grad C)					Sonne Vort. Std.	RR 24h mm	Schnee höhe cm	Extremwerte der Lufttemperatur in der Dekade vom 21.07. bis 31.07.			
					Luft 2 m	Tau- punkt	Max Vortag	Mittel 2 m	Nacht 5 cm				seit	Tmax Datum	Tmin Datum	
Heigoland	8	1009.8	stark bew.	NW	18	17.4	16.5	19.7	17.5	15.7	12	0.6	2	1952	28.7 25.07.1994	10.6 29.07.1954
List / Sylt	29	1009.5	wolkig	N	17	18.0	16.5	22.2	18.4	16.1	15	1.3	8	1937	31.2 31.07.1994	9.9 30.07.1966
Leck	17	1009.5	Nebel	still		14.9	14.0	23.0	17.3	13.9	13	0.8	3	1974	37.2 28.07.1994	5.2 23.07.1976
Husum	37	1009.7	Nebel	still		15.7	15.5	22.8	17.2	13.6	14	1.4	1			
Schleswig	48	1009.8	Nebel	W	5	14.8	14.7	23.2	17.8	14.4	14	2.8	9	1947	33.5 21.07.1992	6.5 21.07.1971
Kiel	31	1009.3	Nebel	WSW	9	14.8	14.8	23.9	18.2	13.5	13	2.1	0.4	1940	34.2 21.07.1992	5.3 21.07.1983
Westermarckd.	9	1008.7	leicht bew.	WNW	11	18.2	15.6	23.1	18.3	14.0	13	6.2				
Arkona	42	1006.4	leicht bew.	NW	5	19.0	15.9	21.5	18.7	15.9	14	11.4		1951	30.2 21.07.1995	9.2 24.07.1973
Norderney	16	1011.2	stark bew.	NW	41	17.6	15.7	19.8	17.8	16.8	16	1.1	4	1947	33.0 29.07.1969	10.1 21.07.1979
Bremerhaven	11	1009.9	wolkig	N	17	18.0	14.0	21.2	17.8	16.5	16	0.4	2	1949	33.6 25.07.1994	9.0 21.07.1971
Cuxhaven	12	1009.7	stark bew.	NW	17	17.4	15.7	23.0	17.1	16.1	14	0.9	8	1946	34.2 25.07.1994	8.4 24.07.1948
Hamburg/Flugh.	15	1009.8	stark bew.	W	8	16.2	15.0	23.7	16.7	15.9	15	1.8	4	1891	35.0 25.07.1994	4.2 21.07.1971
Lübeck	15	1009.2	bedeckt	WNW	5	16.1	15.6	24.7	16.8	15.4	15	1.7	20	1890	36.6 25.07.1994	5.4 23.07.1991
Boitenhagen	17	1009.2	stark bew.	WSW	9	16.5	16.1	22.4	18.0	14.9	14	2.3	5	1951	34.4 21.07.1992	6.7 21.07.1971
Schwerin	68	1009.0	stark bew.	W	8	16.0	15.8	22.9	16.8	15.6	15	1.2	17	1946	34.6 25.07.1994	6.7 21.07.1971
Warnemünde	10	1008.4	leicht bew.	W	5	17.7	15.8	23.8	18.0	16.1	14	2.0	0.0	1951	35.1 21.07.1992	6.2 26.07.1958
Teterow	50	1008.7	leicht bew.	W	9	16.4	16.2	25.5	18.6	15.2	15	3.7	0.0	1947	35.9 21.07.1992	7.0 26.07.1952
Beuth	7	1008.2	wolkenlos	SW	5	15.4	14.8	22.3	18.1	13.0	12	5.0	0.5	1967	34.5 27.07.1971	5.5 23.07.1978
Greifswald	6	1008.2	leicht bew.	SW	5	17.4	15.1	23.6	17.6	14.2	12	6.2	0.0	1951	35.5 21.07.1992	5.6 26.07.1952
Ueckermünde	7	1008.6	wolkig	E	5	17.9	16.0	22.3	18.6	16.4	16	6.6	7	1951	33.4 26.07.1994	5.4 26.07.1952
Emden	1	1011.3	stark bew.	NW	22	16.9	15.8	20.8	16.9	15.9	17	0.3	22	1947	33.5 29.07.1969	5.5 30.07.1962
Oldenburg	20	1009.6	stark bew.	WNW	15	16.2	15.4	21.0	17.4	15.6	15	1.7	3			
Bremen/Flugh.	5	1010.1	Regen	WSW	18	16.2	15.3	21.9	17.6	15.7	15	1.9	3	1890	34.5 21.07.1992	5.8 31.07.1965
Boitzenburg	78	1010.2	stark bew.	WSW	13	15.5	14.7	22.5	17.0	15.1	15	2.0	6	1947	35.1 21.07.1992	4.5 21.07.1963
Sozial	46	1010.1	Sprühregen	W	13	15.8	15.8	24.4	17.4	15.2	15	3.2	4	1951	36.2 21.07.1992	6.4 21.07.1971
Lüchow	18	1009.8	Regen	W	9	15.8	15.7	24.2	18.0	15.3	15	3.2	4	1955	36.3 21.07.1992	4.4 21.07.1989
Seehausen/Altm.	23	1010.0	stark bew.	W	15	16.4	15.4	23.8	18.6	15.3	15	1.2	0.3			
Miernitz	85	1009.3	stark bew.	W	8	15.9	14.9	23.5	16.4	15.2	15	1.4	8			
Neurnipp	39	1009.2	stark bew.	W	11	16.6	14.7	24.0	17.6	15.8	15	2.9	2	1951	34.3 25.07.1994	6.0 26.07.1952
Neubrandenburg	80	1008.6	bedeckt	W	13	16.2	15.0	23.1	18.6	15.3	15	2.3	-	1958	34.9 31.07.1994	6.3 26.07.1958
Angermünde	55	1008.4	stark bew.	WNW	17	16.7	16.5	24.4	19.4	15.4	14	5.1	18	1951	36.7 31.07.1994	6.1 29.07.1962
Lingen	26	1012.4	Regen	W	13	15.6	15.3	20.9	16.9	15.2	13	1.3	9	1951	33.7 26.07.1983	6.7 24.07.1960
Münst.-Osn./Flugh.	53	1013.1	stark bew.	W	24	15.7	13.5	21.5	16.9	14.8	13	1.3	5			
Osnabrück	97	1012.7	stark bew.	WSW	18	14.8	14.2	20.3	16.8	14.5	14	0.8	7	1952	34.4 28.07.1994	7.0 27.07.1963
Diepholz	43	1011.6	Sprühregen	W	22	15.5	14.5	20.8	17.2	15.1	15	1.9	6	1952	35.2 28.07.1994	4.3 21.07.1971
Bad Seizulfen	139	1012.6	bedeckt	WSW	9	14.3	13.1	18.5	16.0	14.2	14	0.2	10	1935	34.4 28.07.1994	6.6 23.07.1936
Hannover/Flugh.	59	1011.3	Sprühregen	W	18	15.2	13.7	20.3	17.4	15.0	15	2.1	8	1936	34.4 25.07.1994	3.9 21.07.1963
Braunschweig	88	1011.3	bedeckt	W	13	15.0	13.8	18.9	16.9	14.7	14	0.3	5	1891	36.4 23.07.1911	6.0 25.07.1960
Gardelagen	48	1009.9	stark bew.	W	17	15.8	14.3	23.2	18.1	15.0	14	1.9	0.3	1947	35.3 28.07.1994	3.7 28.07.1963
Magdeburg	85	1010.8	Sprühregen	W	13	14.7	14.3	22.2	18.5	14.7	14	1.9	0.8	1947	36.2 21.07.1992	6.0 23.07.1980
Potsdam	100	1010.0	stark bew.	W	18	15.7	15.4	24.6	17.8	15.3	16	5.3	4	1893	36.7 31.07.1994	7.5 21.07.1888
Berlin-Temp.	49	1009.8	stark bew.	W	15	16.7	15.2	24.3	19.9	16.3	16	5.9	0.0	1876	36.8 31.07.1994	6.5 27.07.1884
Lindenberg	104	1009.2	stark bew.	WNW	11	15.9	15.5	24.8	19.0	15.4	16	6.3	28	1947	37.4 31.07.1994	7.5 26.07.1958
Menschow	16	1008.0	stark bew.	W	9	16.1	15.8	25.6	19.0	15.4	15	8.2	36			
Düsseldorf/Flugh.	41	1015.8	stark bew.	W	17	14.7	13.2	19.4	17.1	13.4	12	0.8	7	1969	35.6 21.07.1995	5.5 22.07.1978
Bocholt	24	1014.7	stark bew.	W	13	15.6	13.8	21.2	16.2	14.5	14	1.9	4	1947	34.6 24.07.1994	5.1 22.07.1978
Essen	161	1015.8	stark bew.	W	17	14.5	13.1	18.8	15.6	14.0	13	0.5	8	1935	34.5 21.07.1995	6.7 30.07.1961
Luedenscheid	392	1015.0	stark bew.	W	17	12.9	12.0	17.5	13.9	12.8	12	0.6	7			
Kahler Asten	859	-	Schauer	WNW	26	9.7	9.6	13.2	11.2	9.4	10	0.1	19	1955	28.7 21.07.1995	3.8 26.07.1987
Bad Lipspringe	158	1013.4	stark bew.	WSW	13	14.4	13.1	18.6	15.8	14.0	14	0.1	11	1951	34.5 28.07.1994	5.3 23.07.1990
Kassel	233	1013.0	wolkig	SW	2	14.2	12.2	18.2	15.4	13.4	12	0.7	23	1951	35.1 29.07.1969	6.9 22.07.1951
Göttingen	171	1013.0	stark bew.	W	18	14.7	12.7	18.4	16.1	14.2	14	0.2	14	1947	34.3 28.07.1994	3.3 27.07.1952
Leinefelde	356	1012.9	bedeckt	W	13	13.1	12.2	17.0	15.2	12.8	12		9	1957	32.6 31.07.1994	3.8 27.07.1963
Braunlage	610	1011.9	Regen	W	9	11.4	11.0	15.7	13.2	11.4	11		25	1936	30.6 31.07.1994	5.0 31.07.1981
Brocken	1153	-	Regen	W	28	8.8	8.8	11.7	10.0	8.5	8	0.1	25	1951	26.0 31.07.1994	1.9 26.07.1987
Artern	166	1012.4	stark bew.	WSW	15	15.0	12.7	19.2	16.4	14.8	14	0.4	1	1954	35.0 31.07.1971	4.3 26.07.1958
Leipzig/Flugh.	149	1011.6	stark bew.	W	18	14.3	13.4	23.8	17.1	14.2	14	2.7	2	1951	35.4 21.07.1992	7.3 26.07.1987
Wittenberg	106	1010.6	stark bew.	W	13	15.4	14.3	24.5	17.8	15.1	15	4.2	2	1951	37.0 31.07.1994	7.2 26.07.1958
Oschatz	152	1011.2	stark bew.	W	24	14.6	13.9	24.2	17.3	14.6	14	4.2	24			
Dresden/Flugh.	232	1010.9	Regen	W	22	14.0	13.6	23.6	16.5	13.9	14	2.8	29	1917	36.6 29.07.1947	6.9 26.07.1958
Doberlug-Kir.	100	1010.3	bedeckt	W	15	15.7	14.4	25.3	19.0	15.1	15	6.2	4	1951	36.6 31.07.1994	4.7 29.07.1962
Cottbus	70	1009.3	Regen	W	11	15.9	15.2	25.7	20.0	15.7	16	7.4	10	1951	38.0 31.07.1994	6.0 23.07.1978
Görlitz	238	1009.1	Regen	WNW	13	14.5	13.8	23.1	17.8	14.3	14	3.2	16	1951	35.9 31.07.1994	5.3 26.07.1958
Aachen	205	1016.9	leicht bew.	WSW	11	13.8	12.3	20.1	16.3	13.2	12	2.2	5	1891	37.0 28.07.1911	6.4 22.07.1980
Nuerbg.-Berw.	486	1017.0	leicht bew.	WSW	9	11.6	10.5	16.9	14.6	11.3	10	1.1	0.1			
Köln-Bonn/Flugh.	100	1016.0	wolkig	W	13	14.9	12.9	21.2	16.8	14.2	13	1.8	8	1958	35.6 21.07.1995	4.8 22.07.1980
Bendorf	129	1016.5	leicht bew.	E	2	14.0	13.4	22.7	17.8	13.2	11</					