

D 7311 A
ISSN 0936-5818
Schutzgebühr monatlich DM 30,25
einschließlich Versandkosten,
Einzelpreis DM 1,25
zuzüglich Versandkosten

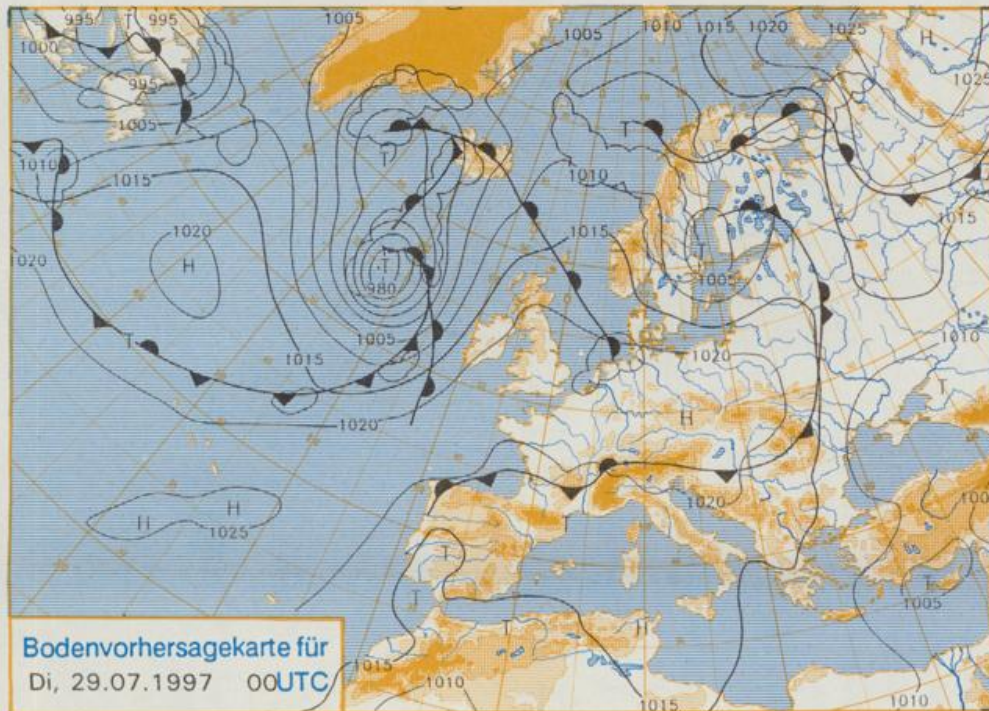
Druck und Verlag: Deutscher Wetterdienst
Frankfurter Straße 135, 63067 Offenbach
Postanschrift: 63004 (Postfach), Telefon: (069) 80 62 - 22 83
Telex: 4152871, Telefax: (069) 80 62 - 24 84
LZB: BLZ 505 000 00 Kto.-Nr.: 505 01004

Erscheint täglich; nur Postbezug

Jahrgang 1997

Sonntag, den 27. Juli

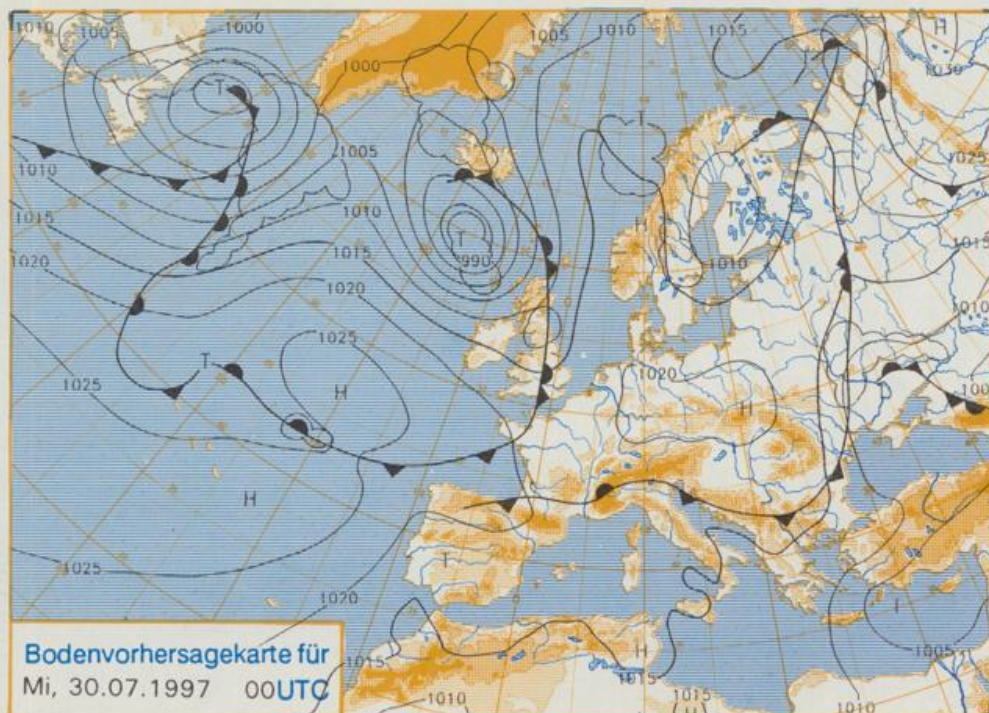
Nummer: 208



Stereographische Projektion 1 : 60 000 000 60°N

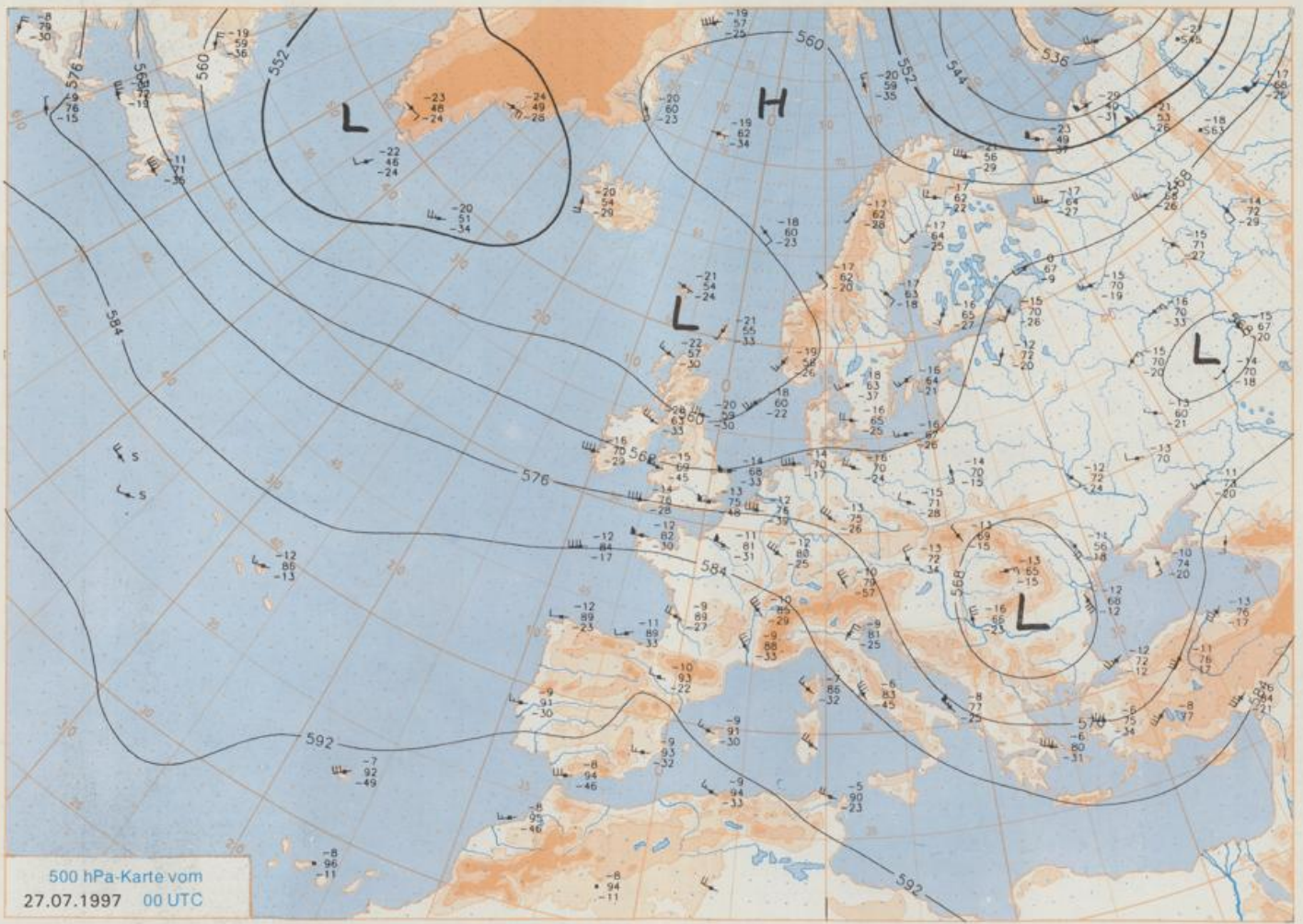
Deutschland-Vorhersage für Dienstag, 29.07.1997

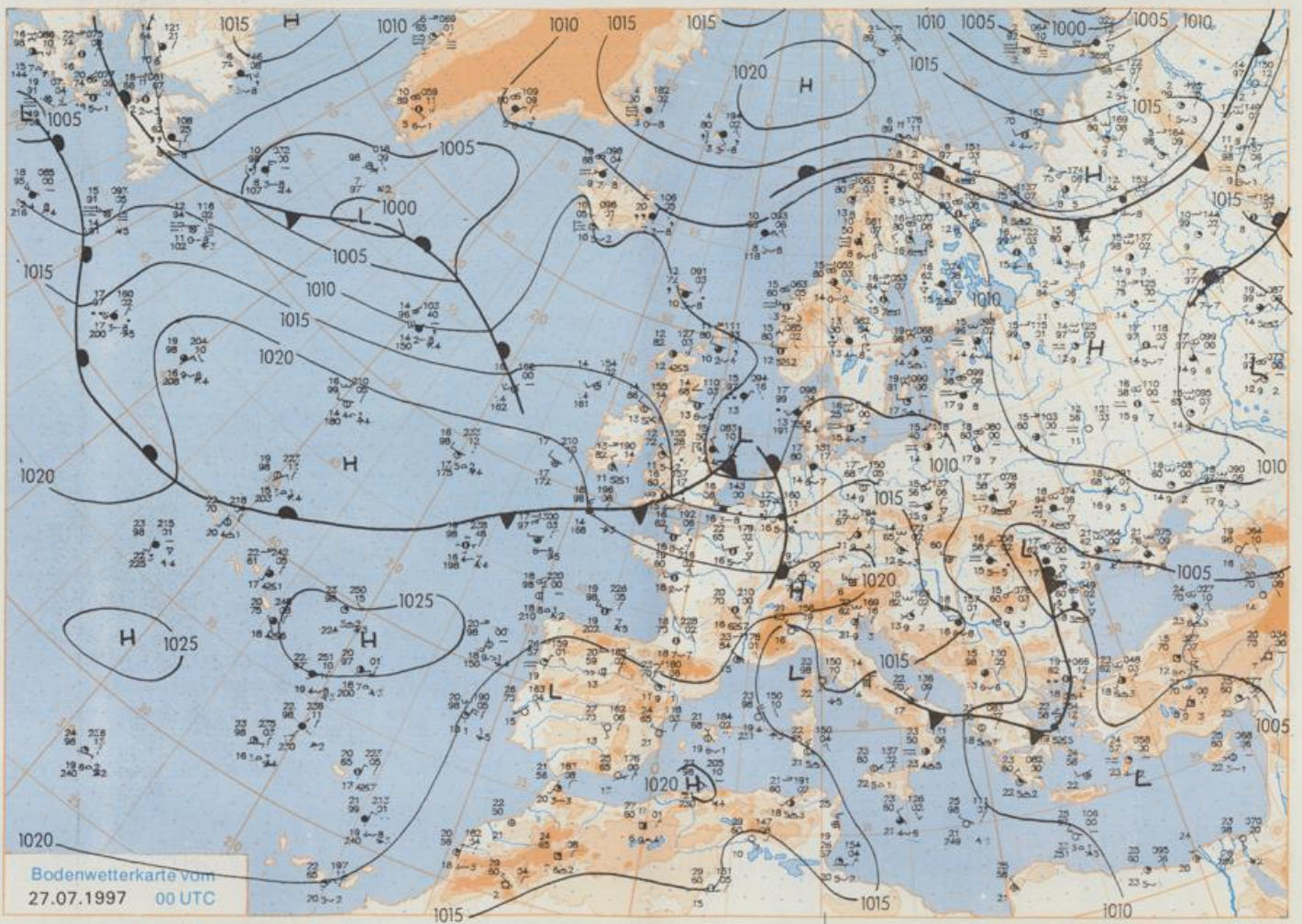
Die mitteleuropäische Hochdruckzone wird von einem Schwall höhenkalter Luft überlagert. Diese macht sich aber nur im Küstenbereich stärker durch in den Mittagsstunden auflebende Schauer- und vereinzelt Gewittertätigkeit bemerkbar. Im übrigen nördlichen Deutschland ziehen zeitweise Wolkenfelder durch, außerdem können sich in Alpennähe örtlich ebenfalls Gewitter bilden. Der überwiegende, zentrale Vorhersagebereich hat heiteres, d.h. vielfach sonniges und durchweg niederschlagsfreies Wetter zu erwarten. Nach Frühwerten zwischen 14 und 9° erreichen die Tageshöchsttemperaturen 22 bis 27°C.



Weitere Aussichten für Mittwoch, 30.07.1997

Anfangs freundlich, später vor allem im Norden, Osten und Südosten einzelne Schauer, nach Osten und Südosten zu vereinzelt auch Gewitter möglich. Tageshöchsttemperatur im Norden zwischen 20 und 25°, sonst um 25°, am Oberrhein 28°C.





Wettermeldungen von Sonntag, dem 27. Juli 1997 06 UTC

Station	Bar.- höhe (m)	Luftdr. red.NN (hPa)	Wetter	Deutschland										Extremwerte der Lufttemperatur der Dekade vom 21.07. bis 31.07.				
				Wind km/h	Luft 2 m	Temperatur (Grad C)			Nacht 5 cm	Sonne Vort.	RR 24h mm	Schnee höhe cm	in seit	Tmax Datum		Tmin Datum		
						Tau- punkt	Max Vortag	Mittel 2 m						Tmax	Datum	Tmin	Datum	
Helgoland	8	1006.5	stark bew.	WSW	46	17.7	16.9	19.2	17.1	15.4	14	9.7	5	1952	28.7	25.07.1994	10.6	29.07.1954
List / Sylt	29	1005.5	Regen	SSE	42	16.7	16.0	20.0	17.9	15.6	14	5.5	8	1937	31.2	31.07.1994	9.9	30.07.1966
Leck	17	1007.4	Regen	SE	22	15.2	14.0	21.0	16.1	12.8	11	6.8	6	1974	32.7	28.07.1994	5.2	23.07.1976
Husum	37	1007.4	stark bew.	SE	17	14.6	14.6	20.8	17.2	13.5	11	5.1	9					
Schleswig	48	1007.9	Regen	SSE	13	14.7	14.4	22.4	16.8	13.9	13	4.5	8	1947	33.5	21.07.1992	6.5	21.07.1971
Kiel	31	1008.4	Regen	SE	9	14.8	13.5	23.1	16.0	13.7	12	4.0	17	1940	34.2	21.07.1992	5.3	21.07.1983
Westermarckd.	9	1009.7	Regen	SE	15	14.8	13.7	21.6	19.2	13.9	13	10.3	6					
Arkona	42	1012.0	wolkig	SW	21	17.1	15.1	22.1	19.6	14.7	14	12.8	0.0	1951	30.2	21.07.1995	9.2	24.07.1973
Norderney	16	1007.9	stark bew.	WSW	26	18.4	16.7	19.8	17.8	15.3	15	7.9	8	1947	33.0	29.07.1969	10.1	21.07.1979
Bremerhaven	11	1009.1	stark bew.	SW	30	18.2	16.3	19.7	18.2	16.4	15	8.9	3	1949	33.6	25.07.1994	9.0	21.07.1971
Cuxhaven	12	1008.2	stark bew.	SW	24	17.9	16.0	20.5	17.4	15.2	13	7.1	13	1946	34.2	25.07.1994	8.4	24.07.1948
Hamburg/Flugh.	15	1009.6	stark bew.	SSW	26	16.6	15.2	21.9	16.3	12.6	10	5.2	7	1891	35.0	25.07.1994	4.2	21.07.1971
Lübeck	15	1009.6	Regen	S	21	14.9	14.3	24.8	16.7	11.9	10	4.1	3	1890	36.6	25.07.1994	5.4	23.07.1991
Boltenhagen	17	1010.1	Regen	S	21	14.6	13.8	23.2	17.9	12.2	11	5.3	0.2	1951	34.4	21.07.1992	6.7	21.07.1971
Schwerin	68	1011.0	Regen	S	11	14.8	13.9	22.7	17.3	12.6	11	1.7	3	1946	34.6	25.07.1994	6.7	21.07.1971
Warnemünde	10	1010.9	Regen	S	11	15.2	12.9	21.5	19.3	13.3	12	11.4	0.1	1951	35.1	21.07.1992	8.2	26.07.1958
Teterow	50	1012.0	stark bew.	S	22	15.0	15.0	21.6	17.3	11.5	10	1.6	0.1	1947	35.9	21.07.1992	7.0	26.07.1952
Barth	7	1011.3	stark bew.	S	5	14.3	13.1	22.8	19.4	12.4	11	1.1	1	1967	34.5	27.07.1971	5.5	23.07.1978
Greifswald	6	1012.4	wolkig	SSW	11	15.1	13.2	24.4	18.2	13.3	12	6.1	0.1	1951	35.5	21.07.1992	5.6	26.07.1952
Ueckermünde	7	1013.8	wolkig	SSE	9	15.4	14.7	23.3	18.4	13.9	13	6.8	3	1951	33.4	26.07.1994	5.4	26.07.1952
Emden	1	1008.8	stark bew.	SW	22	18.1	16.6	20.9	17.8	15.9	18	7.0	5	1947	33.5	29.07.1969	5.5	30.07.1962
Oldenburg	20	1009.4	stark bew.	WSW	21	18.5	16.1	21.6	18.2	16.8	16	7.3	3					
Bremen/Flugh.	5	1010.2	Sprühregen	SW	21	18.0	16.6	22.1	16.6	14.1	12	5.7	4	1890	34.5	21.07.1992	5.8	31.07.1965
Sothau	78	1011.2	stark bew.	SSW	15	15.9	15.1	20.3	15.8	13.5	12	3.0	5	1947	35.1	21.07.1992	4.5	21.07.1963
Boizenburg	46	1011.0	Regen	SSW	18	15.7	15.4	24.0	16.3	12.3	10	3.3	0.9	1951	36.2	21.07.1992	6.4	21.07.1971
Lüchow	18	1011.8	stark bew.	S	11	15.9	15.9	22.7	17.2	12.1	10	2.3	1	1955	36.3	21.07.1992	4.4	21.07.1989
Seehausen/Altm.	23	1013.1	Regen	SSW	13	16.4	13.7	22.1	18.3	12.2	10	1.3	0.0					
Marnitz	85	1012.3	Regen	S	13	15.2	13.4	22.8	17.7	11.6	9	1.9	1	1951	34.3	25.07.1994	6.0	26.07.1952
Neuruppin	39	1013.3	stark bew.	SSE	13	16.5	15.3	23.2	19.2	13.2	10	3.3	0.0	1958	34.9	31.07.1994	6.3	26.07.1958
Neubrandenburg	80	1013.1	wolkig	S	18	15.3	14.1	24.4	18.7	12.5	12	5.0	3					
Angermünde	55	1014.1	leicht bew.	SSW	15	15.6	15.2	23.3	18.9	14.1	12	6.4	0.1	1951	36.7	31.07.1994	6.1	29.07.1962
Lingen	26	1011.0	stark bew.	WSW	11	17.6	17.3	22.9	19.2	17.0	15	6.0	0.9	1951	33.7	26.07.1983	6.7	24.07.1960
Münst.-Osn./Flugh.	53	1012.3	wolkig	SW	21	18.2	16.8	23.4	18.9	16.6	15	4.6	0.6					
Osnabrück	97	1012.0	stark bew.	SW	18	17.7	16.9	22.9	18.2	16.1	16	5.2	2	1952	34.4	28.07.1994	7.0	27.07.1963
Diepholz	43	1011.4	stark bew.	SSW	22	18.1	17.0	22.8	18.4	16.5	16	4.3	7	1952	35.2	28.07.1994	4.3	21.07.1971
Bad Salzfließen	139	1012.5	stark bew.	SSW	18	17.3	15.9	22.5	17.2	16.0	15	3.6	1	1935	34.4	28.07.1994	6.6	23.07.1936
Hannover/Flugh.	59	1011.3	stark bew.	SSW	18	17.0	15.3	21.2	16.0	15.0	12	2.6	2	1936	34.4	25.07.1994	3.8	21.07.1963
Garbschewig	88	1012.3	stark bew.	S	9	16.6	14.2	18.4	15.7	14.6	13	1.0	4	1891	36.4	23.07.1991	6.0	25.07.1960
Bardleben	48	1012.5	stark bew.	S	9	15.7	14.4	21.6	17.3	12.3	11	0.9	4	1947	35.3	28.07.1994	3.7	28.07.1963
Magdeburg	85	1013.7	stark bew.	S	8	16.0	15.0	19.0	16.8	14.1	12	0.4	3	1947	36.2	21.07.1992	6.0	23.07.1980
Potsdam	100	1014.7	wolkig	S	15	15.7	14.3	22.2	18.3	14.0	12	4.4	0.0	1893	36.7	31.07.1994	7.5	21.07.1898
Berlin-Temp.	49	1014.9	leicht bew.	S	9	16.0	14.5	22.6	18.6	14.9	13	1.8	0.0	1876	36.8	31.07.1994	6.5	27.07.1884
Lindenberg	104	1015.2	stark bew.	S	4	15.5	15.0	22.0	17.8	13.7	12	2.9	1	1947	37.4	31.07.1994	7.5	26.07.1958
Manschnow	16	1014.4	wolkig	SW	9	15.3	15.0	23.6	19.0	13.9	13	4.7	0.1					
Düsseldorf/Flugh.	41	1014.4	stark bew.	SW	24	18.4	16.3	23.4	19.7	17.4	16	5.7	0.6	1969	35.6	21.07.1995	5.5	22.07.1978
Bockolt	24	1012.7	stark bew.	WSW	22	18.4	16.4	23.9	19.6	16.9	16	7.3	0.7	1947	34.6	24.07.1994	5.1	22.07.1978
Essen	161	1014.3	stark bew.	SW	28	17.7	16.0	22.7	18.8	16.5	16	5.1	0.5	1935	34.5	21.07.1995	6.7	30.07.1961
Ludenscheid	392	1014.3	stark bew.	W	18	16.0	15.2	20.3	16.7	14.9	15	4.2	2					
Kahler Asten	859	-	in Wolken	WSW	30	12.6	12.5	16.5	12.4	12.0	11	2.0	3	1955	28.7	21.07.1995	3.8	26.07.1987
Bad Lippspringe	158	1013.4	Regen	SW	13	17.3	15.5	21.9	17.1	15.7	15	3.9	1	1951	34.5	28.07.1994	5.3	23.07.1990
Kassel	233	1014.8	stark bew.	SSW	17	16.0	14.7	22.3	16.9	14.8	14	5.8	0.4	1951	35.1	29.07.1969	6.9	22.07.1951
Göttingen	171	1014.3	Schauer	SSW	18	16.9	14.7	21.6	15.0	12.4	11	3.0	0.2	1947	34.3	28.07.1994	3.3	27.07.1952
Leinefelde	356	1015.0	stark bew.	SW	17	15.0	13.6	19.8	14.4	12.4	9	2.2	0.2	1957	32.6	31.07.1994	3.8	27.07.1963
Braunlage	610	1014.5	Regen	WSW	15	12.7	12.7	15.0	12.1	9.9	7	1.0	9	1936	30.6	31.07.1994	5.0	31.07.1981
Brocken	1153	-	Regen	SW	44	10.2	10.0	10.8	9.8	9.2	8	1.6	16	1951	26.0	31.07.1994	1.9	26.07.1987
Artern	166	1015.3	Schauer	SW	11	15.2	13.1	18.3	16.4	12.7	10	0.7	0.0	1954	35.0	31.07.1971	4.3	26.07.1958
Leipzig/Flugh.	149	1015.4	wolkig	SSW	13	16.0	14.5	18.8	16.5	12.0	11	1	1	1951	35.4	21.07.1992	7.3	26.07.1987
Wittenberg	106	1014.9	wolkig	SSW	5	15.8	14.7	20.1	17.0	13.1	11	0.6	0.2	1951	37.0	31.07.1994	7.2	26.07.1958
Oschatz	152	1016.1	leicht bew.	SW	11	15.6	13.5	19.9	16.2	13.3	12	0.5	0.3					
Dresden/Flugh.	232	1016.8	leicht bew.	S	18	15.3	13.6	18.3	15.3	13.0	11	0.1	3	1917	36.6	29.07.1947	6.9	26.07.1958
Doberlug-Kir.	100	1015.9	leicht bew.	S	13	14.9	12.7	20.5	17.6	13.2	11	2.9	0.2	1951	36.6	31.07.1994	4.7	29.07.1962
Cottbus	70	1015.9	wolkig	SW	9	16.6	15.2	21.9	17.6	14.0	12	2.6	0.1	1951	38.0	31.07.1994	6.0	23.07.1978
Görlitz	238	1016.5	leicht bew.	SSW	9	15.7	13.7	19.6	15.8	14.5	13	1.6	4	1951	35.9	31.07.1994		