

D 7311 A
ISSN 0936-5818
Schutzgebühr monatlich DM 30,25
einschließlich Versandkosten,
Einzelpreis DM 1,25
zuzüglich Versandkosten

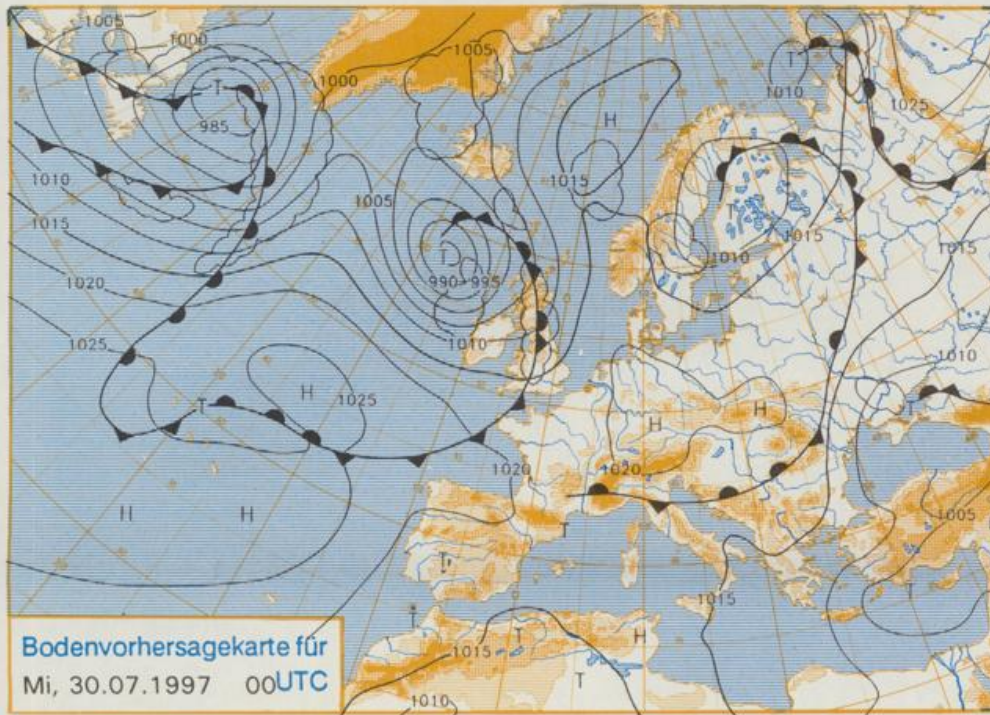
Druck und Verlag: Deutscher Wetterdienst
Frankfurter Straße 135, 63067 Offenbach
Postanschrift: 63004 (Postfach), Telefon: (069) 80 62 - 22 83
Telex: 4152871, Telefax: (069) 80 62 - 24 84
LZB: BLZ 505 000 00 Kto.-Nr.: 505 01004

Erscheint täglich; nur Postbezug

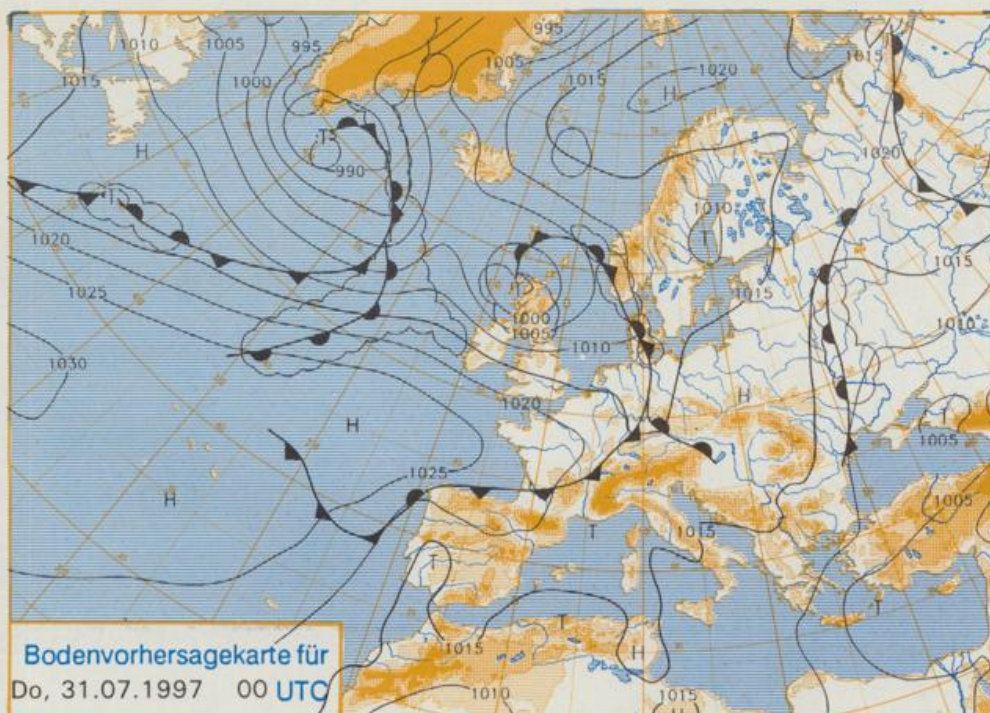
Jahrgang 1997

Montag, den 28. Juli

Nummer: 209



Stereographische Projektion 1 : 60 000 000 60°N



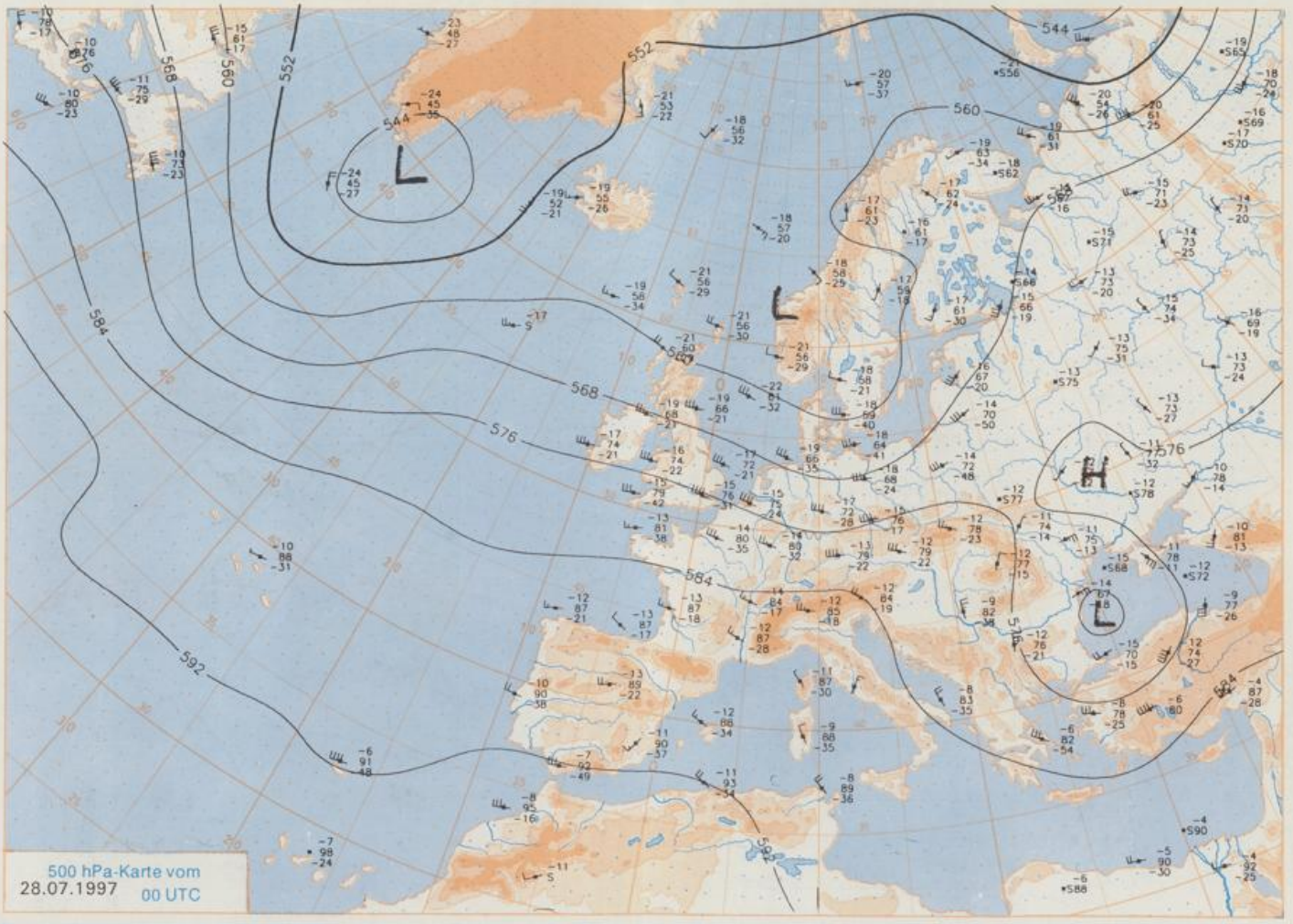
Deutschland-Vorhersage für Mittwoch, den 30.07.97

Ein Hoch über Mitteleuropa verlagert sich unter Abschwächung ostwärts. Auf seiner Westflanke gelangt vorübergehend sehr warme Luft nach Deutschland, bevor gegen Abend eine Kaltfront auf den Westen und Nordwesten übergreift. Die hinter ihr einfließende erwärmte Meeresluft gerät in der Südwesthälfte unter Hochdruckeinfluß.

Nach verbreitet klarer Nacht mit Tiefsttemperaturen zwischen 12 und 16°C ist es zunächst in ganz Deutschland sonnig und trocken. In der zweiten Tageshälfte bildet sich in der Westhälfte Quellbewölkung, und gegen Abend werden vor allem im Westen und Nordwesten Gewitter ausgelöst. Die Höchsttemperaturen liegen zwischen 25°C im äußersten Nordosten und 31°C am Oberrhein. Es weht ein schwacher bis mäßiger Wind aus südlichen Richtungen, der abends im Westen und Nordwesten auf West dreht und in Gewitternähe böig auffrischt.

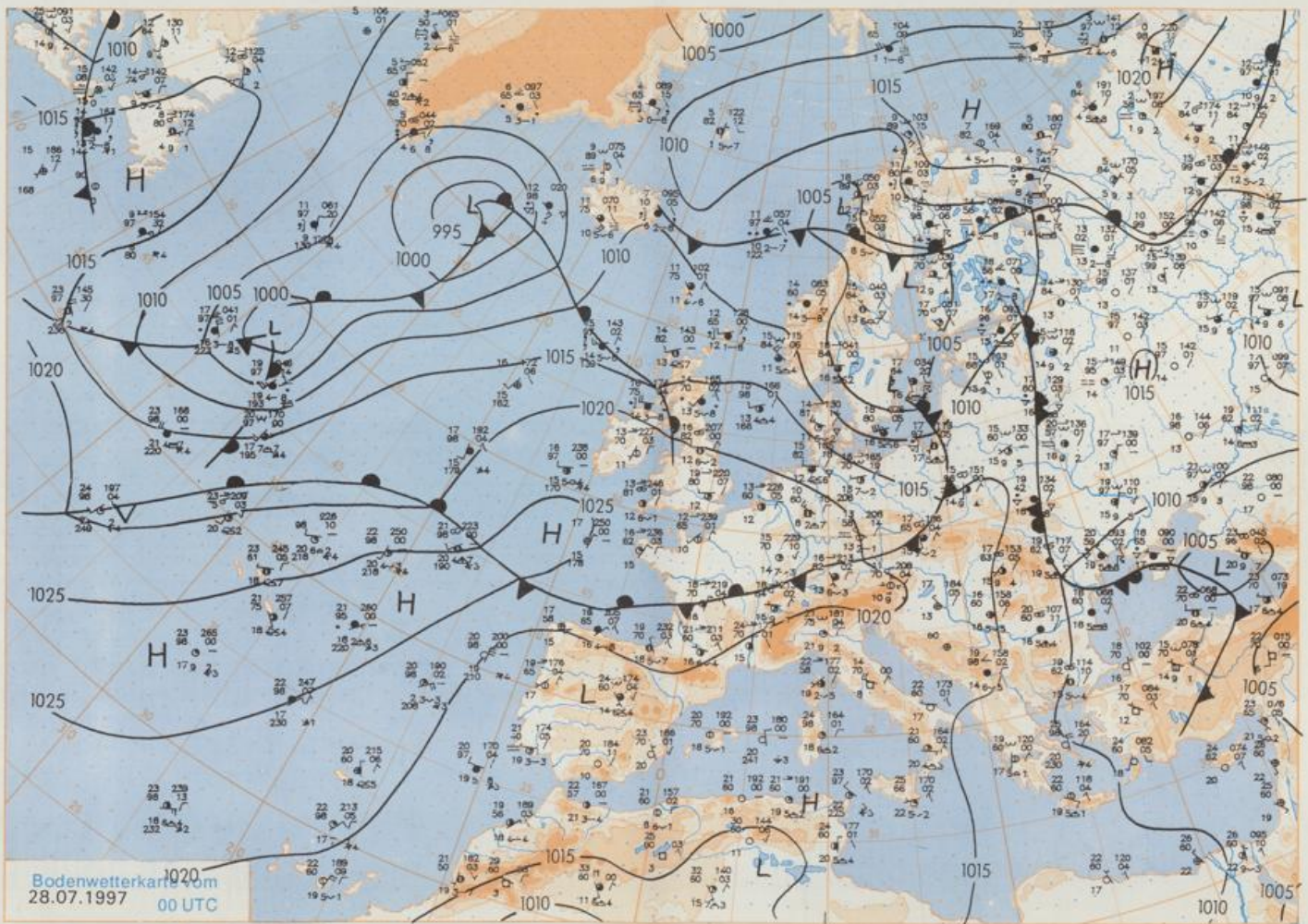
Weitere Aussichten für Donnerstag, den 31.07.97

In der Südosthälfte noch einzelne Gewitter, sonst heiter. Leichter Temperaturrückgang.



500 hPa-Karte vom
28.07.1997 00 UTC

Stereographische Projektion 1 : 30 000 000 60°N



Stereographische Projektion 1 : 30 000 000 60°N

Wettermeldungen von Montag, dem 28. Juli 1997 06 UTC

Station	Deutschland											Extremwerte der Lufttemperatur				
	Bar.- höhe (m)	Luftdr. red.NN (hPa)	Wetter	Wind km/h	Temperaturen (Grad C)					Sonne Vorl. Stc.	RR 24h mm	Schnee höhe cm	in seit Tmax Datum			
					Luft 2 m	Tau- punkt	Max Vortag	Mittel Min	Nacht 2 m 5 cm				in seit	Tmax Datum	Tmin Datum	
Heigoland	8	1019.2	wolkig	W	35	16.5	13.0	18.5	17.3	15.7	15	7.1	0.0	1952	28.7.25.07.1994	10.6.29.07.1954
List / Sylt	29	1017.3	leicht bew.	W	35	16.5	11.7	19.7	17.4	15.8	15	5.9	3	1937	31.2.31.07.1994	9.9.30.07.1966
Leck	17	1017.9	leicht bew.	W	22	16.4	11.8	20.5	16.8	13.6	12	5.1	3	1974	32.7.28.07.1994	5.2.23.07.1976
Husum	37	1018.1	wolkig	W	24	16.9	12.8	20.4	16.7	13.8	12	4.2	1			
Schleswig	48	1018.1	leicht bew.	W	18	15.3	12.6	20.3	15.9	12.8	11	2.6	10	1947	33.5.21.07.1992	6.5.21.07.1971
Kiel	31	1017.5	leicht bew.	WSW	21	15.5	12.3	21.1	16.4	13.1	12	5.7	3	1940	34.2.21.07.1992	5.3.21.07.1983
Westermarckd.	9	1016.6	leicht bew.	W	42	16.8	13.1	21.4	17.4	16.5	16	4.0	10			
Arkona	42	1014.7	wolkig	W	54	16.0	11.7	20.7	17.2	15.5	15	3.9	15	1951	30.2.21.07.1995	9.2.24.07.1973
Norderney	16	1020.3	leicht bew.	W	24	16.7	12.7	19.1	17.6	15.2	14	3.0	4	1947	33.0.29.07.1969	10.1.21.07.1979
Bremerhaven	11	1020.2	leicht bew.	W	18	15.5	13.2	21.2	17.6	14.5	14	5.0	2	1949	33.6.25.07.1994	9.0.21.07.1971
Cuxhaven	12	1019.5	leicht bew.	WNW	26	16.4	12.4	20.3	17.7	15.4	13	5.4	0.4	1946	34.2.25.07.1994	8.4.24.07.1948
Hamburg/Flugh.	15	1019.5	wolkig	W	15	14.9	12.5	22.7	17.8	13.1	12	3.3	0.1	1891	35.0.25.07.1994	4.2.21.07.1971
Lübeck	15	1018.6	leicht bew.	W	13	14.7	12.4	24.2	17.6	12.9	12	5.2	0.8	1890	36.6.25.07.1994	5.4.23.07.1991
Boltenhagen	17	1018.0	leicht bew.	WSW	24	15.3	12.9	23.2	17.6	13.4	13	5.6	2	1951	34.4.21.07.1992	6.7.21.07.1971
Schwerin	68	1018.5	leicht bew.	WSW	22	14.2	12.7	23.0	17.0	13.1	12	4.9	8	1946	34.6.25.07.1994	6.7.21.07.1971
Warnemünde	10	1016.7	leicht bew.	W	41	16.4	12.6	22.8	18.0	16.0	15	4.2	10	1951	35.1.21.07.1992	8.2.26.07.1958
Teterow	50	1017.5	leicht bew.	W	22	14.9	12.6	25.3	18.1	13.6	13	5.9	0.6	1947	35.9.21.07.1992	7.0.26.07.1952
Berth	7	1015.6	leicht bew.	W	39	17.1	11.3	22.0	17.0	16.0	15	4.7	16	1967	34.5.27.07.1971	5.5.23.07.1978
Greifswald	6	1016.1	wolkig	WSW	21	14.8	12.1	23.8	17.5	13.9	12	5.4	9	1951	35.5.21.07.1992	5.6.26.07.1952
Ueckermünde	7	1017.1	leicht bew.	WSW	22	15.3	13.0	24.0	18.4	14.0	13	7.0	6	1951	33.4.26.07.1994	5.4.26.07.1952
Emden	1	1020.7	leicht bew.	WSW	13	14.7	13.3	19.7	17.2	13.3	14	1.5	3	1947	33.5.29.07.1969	5.5.30.07.1962
Oldenburg	20	1020.6	leicht bew.	WSW	9	14.2	12.5	22.1	16.8	12.1	11	4.4	2			
Bremen/Flugh.	5	1021.0	wolkig	WSW	15	13.3	12.9	22.7	18.3	11.4	10	4.0	0.1	1890	34.5.21.07.1992	5.8.31.07.1965
Soiäu	78	1021.0	stark bew.	W	13	13.3	12.8	22.8	16.9	12.4	12	3.1	3	1947	35.1.21.07.1992	4.5.21.07.1963
Boizenburg	46	1020.0	wolkig	W	18	13.9	13.4	24.1	17.7	12.4	11	3.7	0.2	1951	36.2.21.07.1992	6.4.21.07.1971
Lüchow	18	1019.9	leicht bew.	W	15	14.2	13.3	24.0	17.8	13.2	12	3.4	0.9	1955	36.3.21.07.1992	4.4.21.07.1989
Seehausen/Altm.	23	1020.6	leicht bew.	W	18	14.7	12.4	24.5	18.6	13.4	13	4.4	1			
Marnitz	85	1019.1	leicht bew.	WSW	17	14.0	12.2	23.5	17.6	12.6	12	3.8	2	1951	34.3.25.07.1994	6.0.26.07.1952
Neuruppin	39	1019.6	wolkig	W	11	14.8	11.9	24.2	19.3	14.1	13	4.7	0.9	1958	34.9.31.07.1994	6.3.26.07.1958
Neubrandenburg	80	1017.7	leicht bew.	W	31	15.1	13.5	24.5	18.3	13.5	13	6.8	4			
Angermünde	55	1018.4	wolkig	W	24	15.7	13.2	24.9	19.8	15.0	13	8.3	2	1951	36.7.31.07.1994	6.1.29.07.1962
Lingen	26	1021.7	leicht bew.	SSW	9	12.4	12.1	20.4	17.2	11.4	9	2.0	0.0	1951	33.7.26.07.1983	6.7.24.07.1960
Münst.-Osn./Flugh.	53	1022.5	leicht bew.	S	5	12.5	12.3	22.0	17.8	10.3	7	2.8	0.3			
Osnabrück	97	1022.4	leicht bew.	SSW	5	13.6	13.1	21.2	17.4	11.9	10	2.6	0.7	1952	34.4.28.07.1994	7.0.27.07.1963
Diepholz	43	1022.1	leicht bew.	WSW	8	13.5	13.0	21.4	17.7	11.7	11	3.3	0.0	1952	35.2.28.07.1994	4.3.21.07.1971
Bad Salzuflen	139	1022.6	stark bew.	WSW	9	13.3	12.1	21.7	17.8	12.6	11	2.9	0.0	1935	34.4.28.07.1994	6.6.23.07.1936
Hannover/Flugh.	59	1021.2	stark bew.	W	15	14.2	12.8	22.2	18.1	12.8	11	4.7	0.0	1936	34.4.25.07.1994	3.9.21.07.1963
Braunschweig	88	1021.7	stark bew.	W	18	14.0	12.3	23.4	18.4	13.7	12	6.3	0.1	1891	36.4.23.07.1911	6.0.25.07.1960
Gardelegen	48	1020.7	wolkig	W	15	14.6	12.6	25.6	18.6	13.1	12	5.8	2	1947	35.3.28.07.1994	3.7.28.07.1963
Magdeburg	85	1021.4	wolkig	W	15	14.7	13.7	25.4	19.0	12.8	12	7.3	0.0	1947	36.2.21.07.1992	6.0.23.07.1980
Potsdam	100	1020.7	stark bew.	W	24	15.0	12.6	26.2	20.2	14.8	15	7.1	0.0	1893	36.7.31.07.1994	7.5.21.07.1988
Berlin-Temp.	49	1020.4	wolkig	WNW	18	15.6	12.7	26.5	20.7	15.3	14	6.3	0.0	1876	36.8.31.07.1994	6.5.27.07.1984
Lindenberg	104	1019.9	wolkig	WNW	18	15.7	13.2	25.0	19.2	14.5	13	6.6	0.3	1947	37.4.31.07.1994	7.5.26.07.1958
Menschow	16	1018.6	wolkig	W	17	16.7	13.3	25.2	20.3	15.1	14	7.3	0.1			
Düsseldorf/Flugh.	41	1023.3	leicht bew.	SSE	8	13.5	11.9	21.5	17.3	10.3	9	3.7	0.0	1969	35.6.21.07.1995	5.5.22.07.1978
Bocholt	24	1022.4	leicht bew.	S	5	11.6	11.3	20.2	16.6	9.8	7	2.8	0.6	1947	34.6.24.07.1994	5.1.22.07.1978
Essen	161	1023.5	leicht bew.	S	13	12.3	11.8	20.5	16.9	10.8	8	3.6	0.3	1935	34.5.21.07.1995	6.7.30.07.1961
Luedenscheid	392	1023.3	leicht bew.	W	4	11.1	10.6	19.2	14.7	10.1	8	2.8	0.0			
Kahler Asten	859	-	wolkig	W	8	9.0	7.9	16.1	12.0	8.7	9	2.1	0.1	1955	28.7.21.07.1995	3.8.26.07.1987
Bad Lippspringe	158	1023.0	stark bew.	SW	4	13.2	12.0	21.3	17.4	12.7	13	2.4	0.0	1951	34.5.28.07.1994	5.3.23.07.1990
Kassel	233	1022.4	wolkig	still	4	14.3	11.0	23.5	17.5	12.8	12	7.3	0.0	1951	35.1.29.07.1969	6.9.22.07.1951
Göttingen	171	1023.0	leicht bew.	W	4	13.9	12.1	23.8	17.6	10.8	9	5.4	0.1	1947	34.3.28.07.1994	3.3.27.07.1952
Leinefelde	356	1022.8	wolkig	W	9	12.1	11.1	23.3	17.5	9.7	10	5.3	0.0	1957	32.6.31.07.1994	3.8.27.07.1963
Braunlage	610	1022.0	wolkig	WNW	9	12.1	8.9	15.7	14.5	9.5	8	3.4	0.7	1956	30.6.31.07.1994	5.0.31.07.1981
Brocken	1153	-	in Wolken	WNW	22	7.0	6.7	14.4	10.3	6.6	7	1.7	1	1951	26.0.31.07.1994	1.9.26.07.1987
Artern	166	1022.7	leicht bew.	SW	11	13.3	11.7	25.6	19.2	12.8	11	7.3	0.0	1954	35.0.31.07.1971	4.3.26.07.1958
Leipzig/Flugh.	149	1022.2	leicht bew.	SW	11	14.1	11.9	25.9	19.8	13.6	12	7.0	0.0	1951	35.4.21.07.1992	7.3.26.07.1987
Wittenberg	106	1021.2	wolkig	W	13	15.4	12.2	27.0	19.8	13.8	12	8.4	0.0	1951	37.0.31.07.1994	7.2.26.07.1958
Oschatz	152	1022.0	wolkig	W	18	15.2	12.6	25.0	19.5	14.4	13	6.7	0.0			
Dresden/Flugh.	232	1021.9	wolkig	W	15	14.6	12.3	24.4	18.6	13.3	12	7.5	0.0	1917	36.6.29.07.1947	6.9.26.07.1958
Doberlug-Kir.	100	1021.2	wolkig	W	24	16.1	11.7	25.4	19.9	15.5	15	8.1	0.0	1951	36.6.31.07.1994	4.7.29.07.1962
Cottbus	70	1020.3	leicht bew.	W	15	16.4	13.4	25.2	19.9	15.5	14	9.6	0.1	1951	38.0.31.07.1994	6.0.23.07.1978
Görlitz	238	1020.6	wolkig	W	18	14.9	11.8	23.1	17.6	14.2	13	8.9	1	1951	35.9.31.07.1994	5.3.26.07.1958
Aachen	205	1023.4	leicht bew.	SSW	5	12.6	11.1	20.9	16.8	11.3	10	4.4	0.0	1891	37.0.28.07.1911	6.4.22.07.1980
Nuerbg.-Barw.	486	1024.2	leicht bew.	SW	5	10.5	9.3	20.8	15.8	9.3	7	5.6	0.1			
Käin-Bonn/Flugh.	100	1023.7	leicht bew.	SE	8	11.5	11.1	22.4	17.1	9.5	8	6.9	0.0	1958	35.6.21.07.1995	4.8.22.07.1980
Bendorf	129	1024.3	leicht bew.	S	5	12.2	12.2	24.6	18.8	10.5	9	4.3	0.0	1951	37.3.21.07.1995	6.5.21.07.1970
Bad Marienberg	555	1024.1	wolkig	NNE	2	10.6	10.6	19.3	14.4	9.6	6	7.3	0.0	1963	31.0.21.07.1995	4.5.21.07.1961
Gießen	195	1024.5	leicht bew.	WSW	9	12.7	11.0	24.6	18.6	10.7	9	7.0	1	1939	35.1.29.07.1947	5.5.31.07.1970
Bad Hersfeld	272	1024.2	wolkig	SW	2	10.7	10.3	23.5	18.2	9.2	6	X	3	1949	35.2.21.07.1964	5.0.25.07.1963
Wasserkuppe	925	-	stark bew.	still	9	9.2	8.3	17.9	13.5	8.2	7	5.2	4	1936	29.3.26.07.1983	3.7.21.07.1983
Meiningen	453	1023.8	stark bew.	N	2	12.4	10.5	22.6	16.9	10.8	9	5.1	0.7	1979	32.8.27.07.1983	4.3.23.07.1980
Schmücke	948	-	wolkig	W	8	8.7	8.4	17.2	12.3	7.0	4	3.0	4	1947	28.8.27.07.1983	3.5.21.07.1983
Erfurt/Flugh.	322	1023.1	leicht bew.	W	13	12.6	11.5	23.5	17.6	9.6	8	5.5	0.4	1967	34.2.26.07.1983	5.8.26.07.1987
Neuhaus a.R.	851	-	leicht bew.	NW	8	10.4	8.0	19.								