

Amtsblatt des Deutschen Wetterdienstes

D 7311 A
ISSN 0936-5818

Schutzgebühr monatlich DM 30,25
einschließlich Versandkosten,
Einzelpreis DM 1,25
zuzüglich Versandkosten

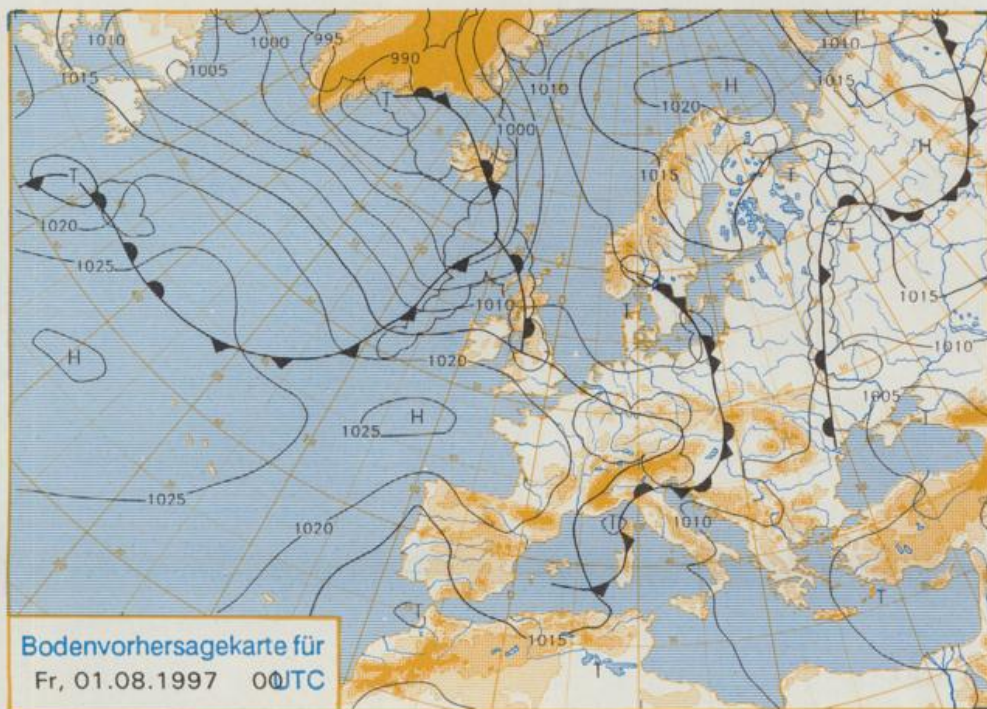
Druck und Verlag: Deutscher Wetterdienst
Frankfurter Straße 135, 63067 Offenbach
Postanschrift: 63004 (Postfach), Telefon: (069) 80 62 - 22 83
Telefax: 4152871, Telefax: (069) 80 62 - 24 84
LZB: BLZ 505 000 00 Kto.-Nr.: 505 01004

Erscheint täglich; nur Postbezug

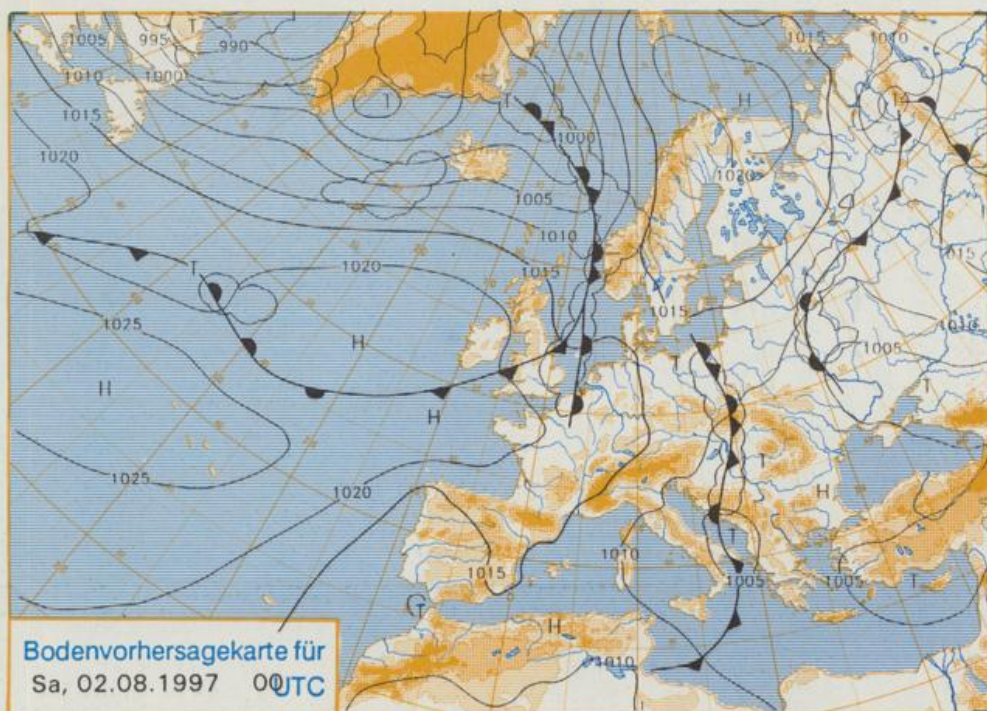
Jahrgang 1997

Mittwoch, den 30. Juli

Nummer: 211



Stereographische Projektion 1 : 60 000 000 60°N



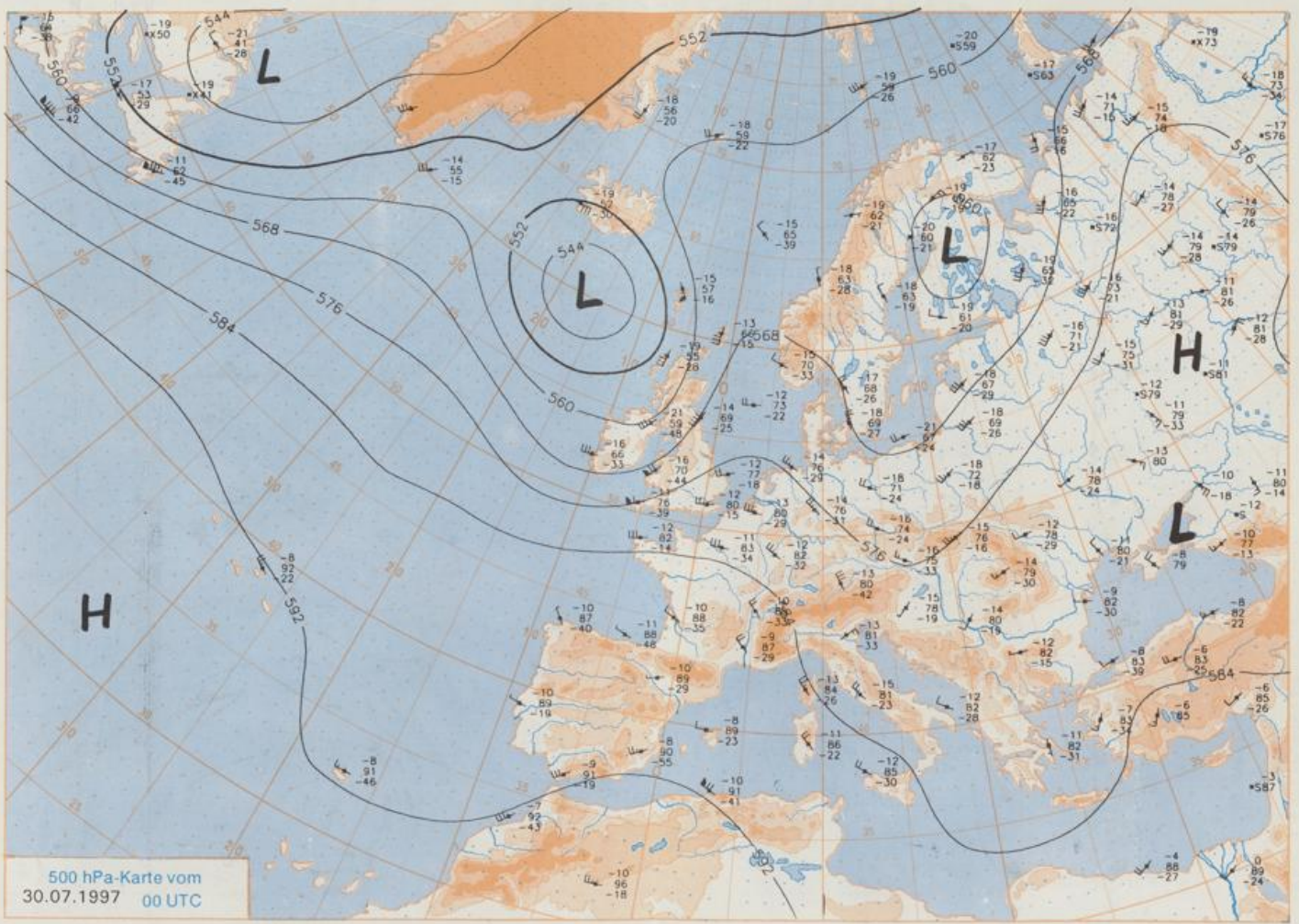
Deutschland-Vorhersage für Freitag, den 01.08.97

Ein Höhentrog ist wetterbestimmend. Ihm vorgelagert ist zunächst ein Tief mit Kern über Dänemark, das sich mit der Wanderung der Höhenzyklone nach Südosten auflöst. Gleichzeitig verstärkt sich dabei aber die Zyklonalität über Südosteuropa.

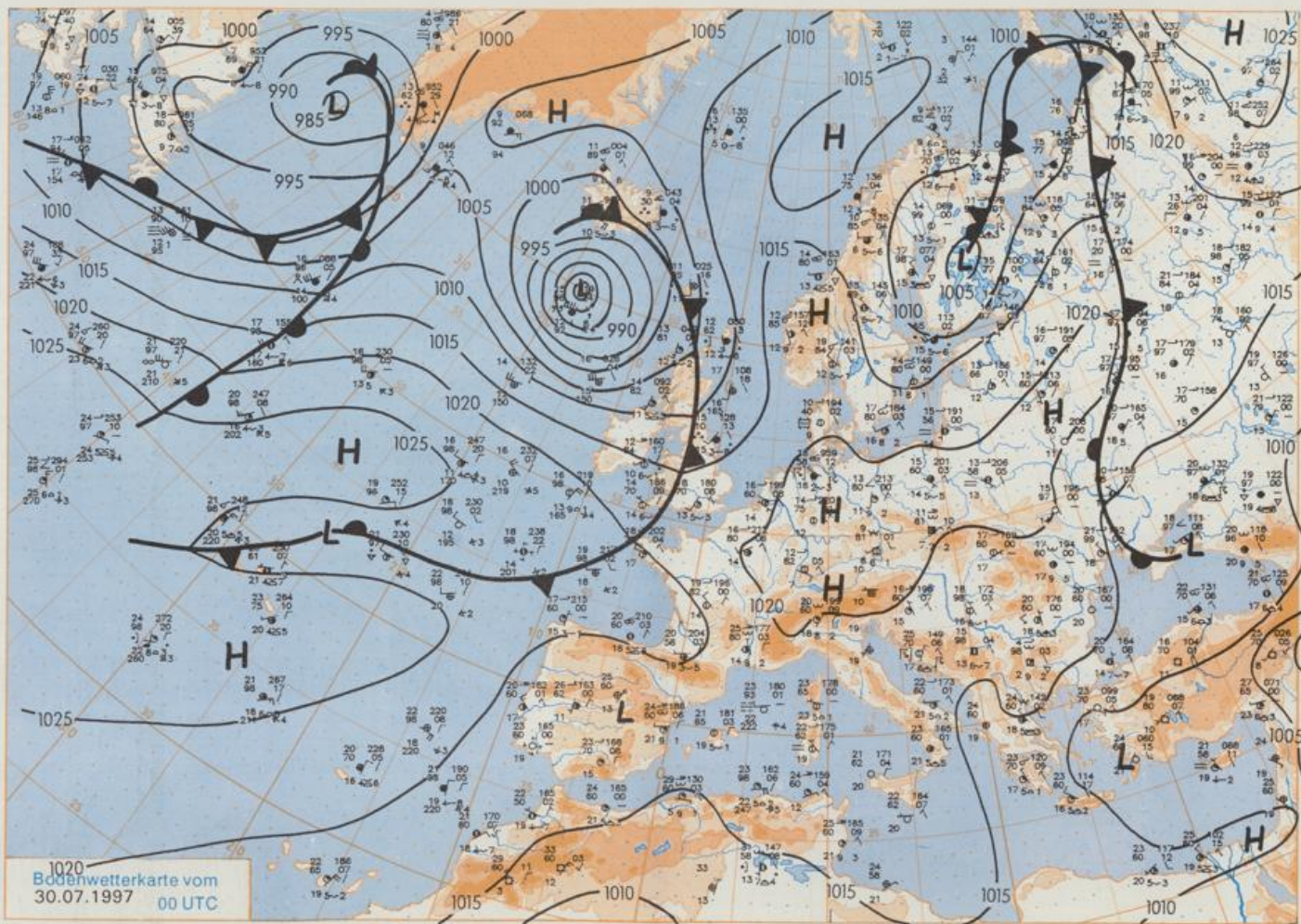
Nach teils frischer Nacht ist es unterschiedlich, zeit- und gebietsweise auch stark bewölkt bis bedeckt und es ist mit Regen und Schauern zu rechnen. Auch einzelne Gewitter sind nicht auszuschließen. Bei vorherrschend schwachem bis mässigem Wind aus Nordost bis Nord liegen die Tageshöchsttemperaturen um 21°C, im Südwesten können auch 23 °C erreicht werden.

Weitere Aussichten für Samstag, den 02.08.97

Überwiegend stärker bewölkt mit einzelnen schauerartigen Regenfällen, Tageshöchsttemperaturen 20 bis 25°C.



Stereographische Projektion 1 : 30 000 000 60°N



Stereographische Projektion 1 : 30 000 000 60°N

Wettermeldungen von Mittwoch, dem 30. Juli 1997 06 UTC

Station	Bar.-höhe (m)	Luftdr. red.NN (hPa)	Wetter	Wind km/h	Deutschland					Sonne Vorst. Std.	RR 24h mm	Schnee höhe cm	Extremwerte der Lufttemperatur der Dekade vom 21.07. bis 31.07.					
					Temperatur (Grad C)		Nacht 2 m	Sonne Vorst. Std.	RR 24h mm				Schnee höhe cm	in		der Dekade vom 21.07. bis 31.07.		
					Luft 2 m	Tau-punkt								Max	Mittel	Min	Max	Min
Heigolanc	8	1017.3	leicht bew.	S	2 ^F	17.8	15.2	19.1	17.2	16.4	14	13.1		1952	28.7	25.07.1994	10.6	29.07.1954
Lis / Sylt	29	1017.7	leicht bew.	S	17	17.3	14.9	19.9	17.0	15.3	13	10.0		1937	31.2	31.07.1994	9.9	30.07.1966
Leck	17	1018.8	leicht bew.	E	8	14.0	12.8	20.7	16.4	10.1	7	9.7		1974	32.7	28.07.1994	5.2	23.07.1976
Husum	37	1019.0	leicht bew.	SE	8	14.9	14.2	20.6	16.4	11.3	10	11.4						
Schleswig	48	1019.1	leicht bew.	S	5	14.5	13.7	21.5	16.7	12.0	11	8.2	0.0	1947	33.5	21.07.1992	6.5	21.07.1971
Kiel	31	1018.9	leicht bew.	SSE	5	16.9	15.7	21.6	17.4	11.9	9	11.9		1940	34.2	21.07.1992	5.3	21.07.1983
Westermarckd.	9	1019.1	leicht bew.	WSW	11	17.2	14.1	20.4	18.4	16.5	16	9.4	0.0					
Arkona	42	1019.6	leicht bew.	WSW	13	16.9	15.6	19.8	16.8	14.4	13	8.5	0.0	1951	30.2	21.07.1995	9.2	24.07.1973
Norderney	16	1017.4	leicht bew.	S	13	16.7	13.5	20.6	18.0	15.0	13	12.4		1947	33.0	29.07.1969	10.1	21.07.1979
Bremerhaven	11	1018.6	leicht bew.	S	11	16.3	12.4	20.2	18.3	14.1	12	9.3		1949	33.6	25.07.1994	9.0	21.07.1971
Cuxhaven	12	1018.4	leicht bew.	S	18	15.0	12.5	20.6	18.0	13.8	12	14.1		1946	34.2	25.07.1994	8.4	24.07.1948
Hamburg/Flugh.	15	1019.4	leicht bew.	ESE	4	15.2	13.4	22.0	16.8	11.7	8	8.9	0.2	1891	35.0	25.07.1994	4.2	21.07.1971
Lübeck	15	1019.5	wolkenlos	SSE	5	13.0	12.7	22.9	16.9	9.6	8	6.9	0.8	1890	36.6	25.07.1994	5.4	23.07.1991
Boitenhagen	17	1019.7	leicht bew.	SW	5	14.1	13.8	22.7	18.0	11.4	10	7.9	0.0	1951	34.4	21.07.1992	6.7	21.07.1971
Schwerin	68	1019.7	wolkenlos	S	5	13.7	13.2	22.2	17.0	12.3	9	5.4	0.0	1946	34.6	25.07.1994	6.7	21.07.1971
Warnemünde	10	1019.3	leicht bew.	SW	5	15.7	14.3	21.0	18.2	14.0	13	8.9	0.0	1951	35.1	21.07.1992	8.2	26.07.1958
Teterow	50	1019.8	leicht bew.	WSW	5	14.3	14.3	21.3	15.9	12.2	10	4.9	2	1947	35.9	21.07.1992	7.0	26.07.1952
Barth	7	1019.3	wolkig	SW	5	14.8	14.1	21.2	16.8	11.8	10	6.2	0.0	1967	34.4	27.07.1971	5.5	23.07.1978
Greifswald	6	1019.6	leicht bew.	W	5	15.5	14.4	20.5	16.4	12.6	11	5.9	14	1951	35.5	21.07.1992	5.6	26.07.1952
Ueckermünde	7	1020.3	leicht bew.	SW	5	15.1	14.4	22.5	17.3	12.2	10	5.4	0.5	1951	33.4	26.07.1994	5.4	26.07.1952
Emden	1	1017.5	leicht bew.	SSE	11	15.1	13.6	22.7	17.5	11.7	12	11.4		1947	33.5	29.07.1969	5.5	30.07.1962
Oldenburg	20	1018.4	leicht bew.	S	8	15.6	13.6	23.0	17.2	13.0	9	7.0	0.4					
Bremen/Flugh.	5	1018.6	leicht bew.	SSE	8	14.3	13.8	23.0	17.2	12.0	9	8.5		1890	34.5	21.07.1992	5.8	31.07.1965
Softau	78	1019.6	leicht bew.	SE	4	13.5	12.8	23.0	16.4	10.4	10	6.2		1947	35.1	21.07.1992	4.5	21.07.1963
Boizenburg	46	1020.5	wolkenlos	SSE	5	13.2	13.2	22.7	16.4	11.0	9	6.3	0.0	1951	36.2	21.07.1992	6.4	21.07.1971
Lüchow	18	1020.0	leicht bew.	still	13.4	13.3	22.9	17.4	10.1	9	7.1	0.2		1955	36.3	21.07.1992	4.4	21.07.1989
Seehausen/Altm.	23	1020.8	leicht bew.	still	14.2	13.6	23.5	17.2	10.2	9	9.0	0.1						
Marnitz	85	1020.1	leicht bew.	still	16.1	14.8	21.7	16.2	11.4	7	X			1951	34.3	25.07.1994	6.0	26.07.1952
Neuruppin	39	1020.3	leicht bew.	W	2	13.8	12.7	23.8	18.0	12.2	9	7.4		1958	34.9	31.07.1994	6.3	26.07.1958
Neubrandenburg	80	1020.0	leicht bew.	WSW	9	15.0	13.8	23.6	16.4	13.1	11	6.8	1					
Angermünde	55	1019.8	wolkenlos	WSW	2	15.9	15.4	23.3	18.0	12.4	10	7.0	0.8	1951	36.7	31.07.1994	6.1	29.07.1962
Lingen	26	1017.8	leicht bew.	S	9	15.0	13.6	24.2	18.0	13.9	12	8.6	0.0	1951	33.7	26.07.1983	6.7	24.07.1960
Münst.-Osn./Flugh.	53	1018.6	leicht bew.	SE	8	14.3	12.8	23.9	17.3	12.4	9	8.3		1952	34.4	28.07.1994	7.0	27.07.1963
Osnabrück	97	1018.8	leicht bew.	E	5	15.6	13.2	23.3	17.2	12.7	10	9.9	0.0	1952	35.2	28.07.1994	4.3	21.07.1971
Diepholz	43	1019.1	leicht bew.	SE	4	13.7	13.3	22.7	17.4	10.1	8	7.7	0.0	1935	34.4	28.07.1994	6.6	23.07.1936
Bad Salzungen	139	1019.5	leicht bew.	WSW	4	14.7	12.8	22.2	17.1	11.8	9	7.3		1936	34.4	25.07.1994	3.9	23.07.1963
Hannover/Flugh.	59	1019.0	leicht bew.	SSE	5	15.4	13.1	22.8	17.3	11.9	9	8.4	0.0	1931	36.4	23.07.1991	6.0	25.07.1963
Braunschweig	88	1020.2	leicht bew.	S	4	15.2	13.4	22.3	17.5	12.4	9	11.2	0.0	1947	35.3	28.07.1994	3.7	26.07.1963
Gerdelegen	48	1020.0	leicht bew.	SSE	2	13.1	12.8	24.3	17.4	9.4	9	8.9	0.0	1947	36.2	21.07.1992	6.0	23.07.1980
Magdeburg	85	1020.5	wolkenlos	still	14.0	13.6	23.5	17.3	11.3	10	8.1	0.0						
Potsdam	100	1020.7	leicht bew.	W	2	14.2	14.2	23.4	17.3	13.2	12	6.0	6	1893	36.7	31.07.1994	7.5	21.07.1898
Berlin-Temp.	49	1020.6	leicht bew.	still	17.1	14.2	23.5	18.5	13.5	9	5.4	2		1876	36.8	31.07.1994	6.5	27.07.1884
Lindenberg	104	1020.4	wolkenlos	NW	5	15.5	14.1	22.7	16.6	12.8	11	4.6	1	1947	37.4	31.07.1994	7.5	26.07.1958
Manschnow	16	1019.7	wolkenlos	still	15.1	14.8	23.9	16.6	11.1	10	4.3	8						
Düsseldorf/Flugh.	41	1018.4	leicht bew.	SSE	21	17.0	11.7	25.2	18.9	14.0	12	13.7		1969	35.6	21.07.1995	5.5	22.07.1978
Bocholt	24	1017.6	leicht bew.	SSE	4	14.5	12.7	24.8	18.7	12.4	6	13.2		1947	34.6	24.07.1994	5.1	22.07.1978
Essen	161	1018.5	leicht bew.	S	17	17.7	11.9	24.1	19.8	15.2	11	12.4		1935	34.5	21.07.1995	6.7	30.07.1961
Luedenscheid	392	1019.3	leicht bew.	E	4	13.3	11.4	22.5	17.6	11.1	9	12.2						
Kahler Asten	158	1019.2	leicht bew.	S	17	13.0	9.2	18.6	13.7	10.8	6	8.8		1955	28.7	21.07.1995	3.8	26.07.1987
Bad Lippspringe	139	1019.5	leicht bew.	SSE	8	17.6	11.9	23.0	16.4	11.0	9	7.0		1951	34.5	28.07.1994	5.3	23.07.1990
Kassel	233	1020.5	leicht bew.	S	2	12.2	11.1	23.4	18.0	10.7	8	10.9		1951	35.1	29.07.1969	6.9	22.07.1951
Göttingen	171	1020.8	leicht bew.	WSW	2	11.7	11.2	23.4	16.8	9.0	7	9.5	0.2	1947	34.3	28.07.1994	3.3	27.07.1952
Leinefelde	356	1020.8	leicht bew.	NE	4	13.1	12.1	21.5	15.8	9.6	6	7.8	0.0	1957	32.6	31.07.1994	3.8	27.07.1963
Braunlage	610	1020.5	leicht bew.	SW	2	12.5	12.2	18.4	13.8	9.0	6	6.7	0.2	1936	30.6	31.07.1994	5.0	31.07.1981
Brocken	1153	-	leicht bew.	SW	8	10.8	8.7	14.1	10.5	9.1	5	6.0	0.0	1951	26.0	31.07.1994	1.9	26.07.1987
Artern	166	1021.3	leicht bew.	still	12.4	11.7	22.7	17.1	11.5	9	6.5	0.3		1954	35.0	31.07.1971	4.3	26.07.1958
Leipzig/Flugh.	149	1020.9	leicht bew.	S	5	14.2	13.6	23.5	16.8	11.5	10	7.5	0.2	1951	35.4	21.07.1992	7.3	26.07.1987
Wittenberg	106	1020.7	wolkenlos	SSW	4	14.5	12.6	23.3	17.3	10.7	10	3.2	0.0	1951	37.0	31.07.1994	7.2	26.07.1958
Oschatz	152	1021.1	wolkenlos	SW	5	14.3	13.7	24.1	17.8	12.6	11	7.3	2					
Dresden/Flugh.	232	1021.3	leicht bew.	SSE	11	13.5	13.3	24.4	17.6	11.6	11	9.2	0.0	1917	36.6	29.07.1947	6.9	26.07.1958
Doblerug-Kir.	100	1020.9	wolkenlos	W	2	13.2	12.1	23.6	18.1	11.0	8	6.9	0.0	1951	36.6	31.07.1994	4.7	29.07.1962
Cottbus	70	1020.7	wolkenlos	WSW	4	14.8	14.1	24.3	19.0	11.8	10	6.5	0.0	1951	38.0	31.07.1994	6.0	23.07.1978
Görlitz	238	1020.5	wolkenlos	WSW	4	14.6	12.5	24.0	19.0	12.2	10	11.1	0.0	1951	35.9	31.07.1994	5.3	26.07.1958
Aachen	205	1017.8	leicht bew.	S	11	18.0	11.1											