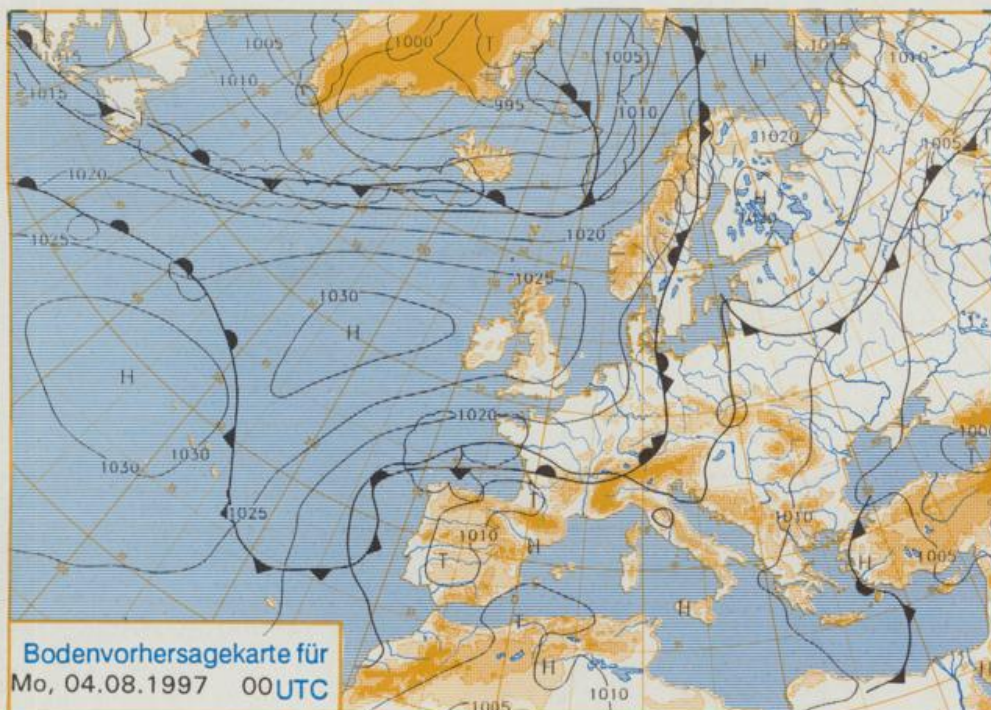


Stereographische Projektion 1 : 60 000 000 60°N

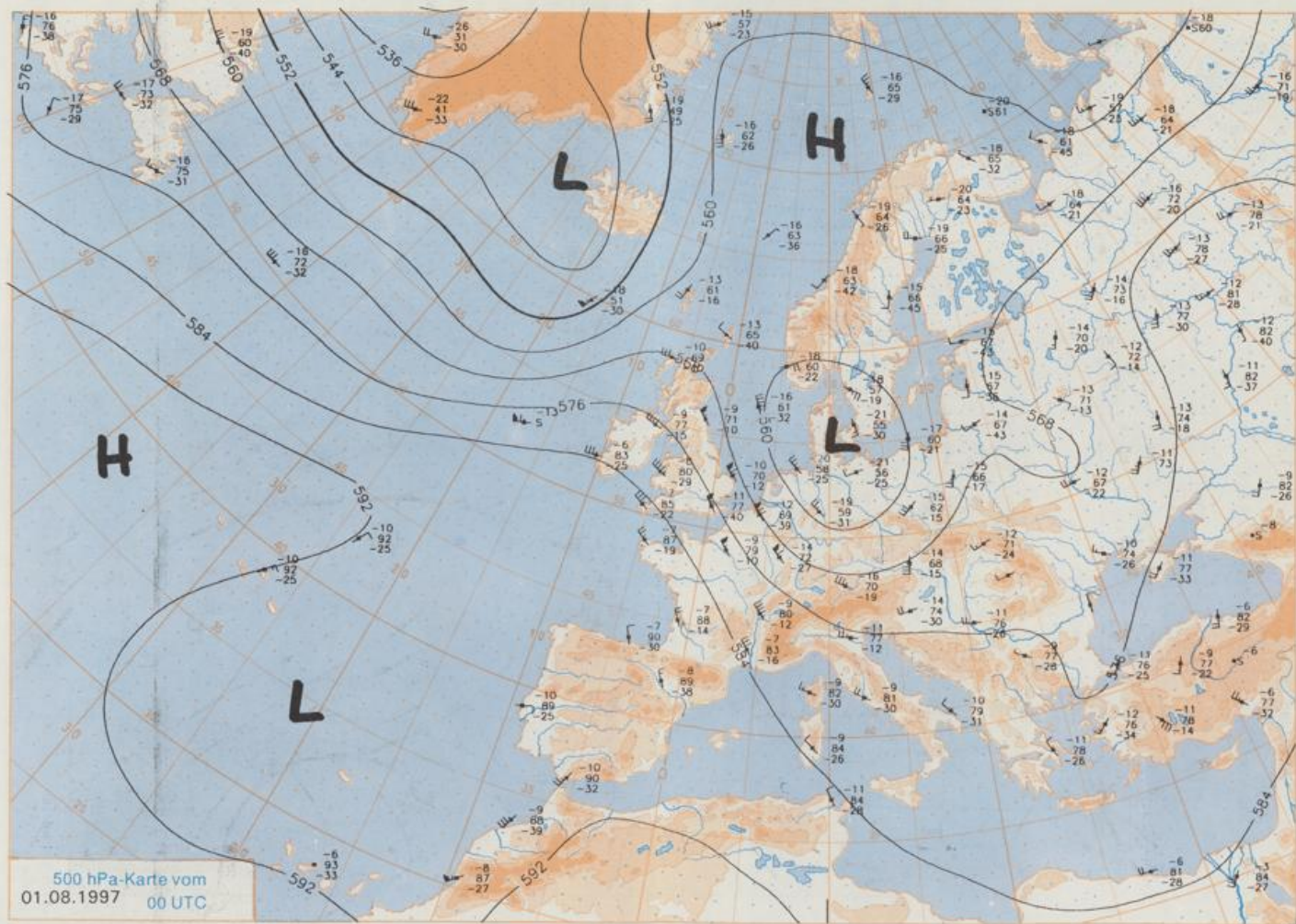


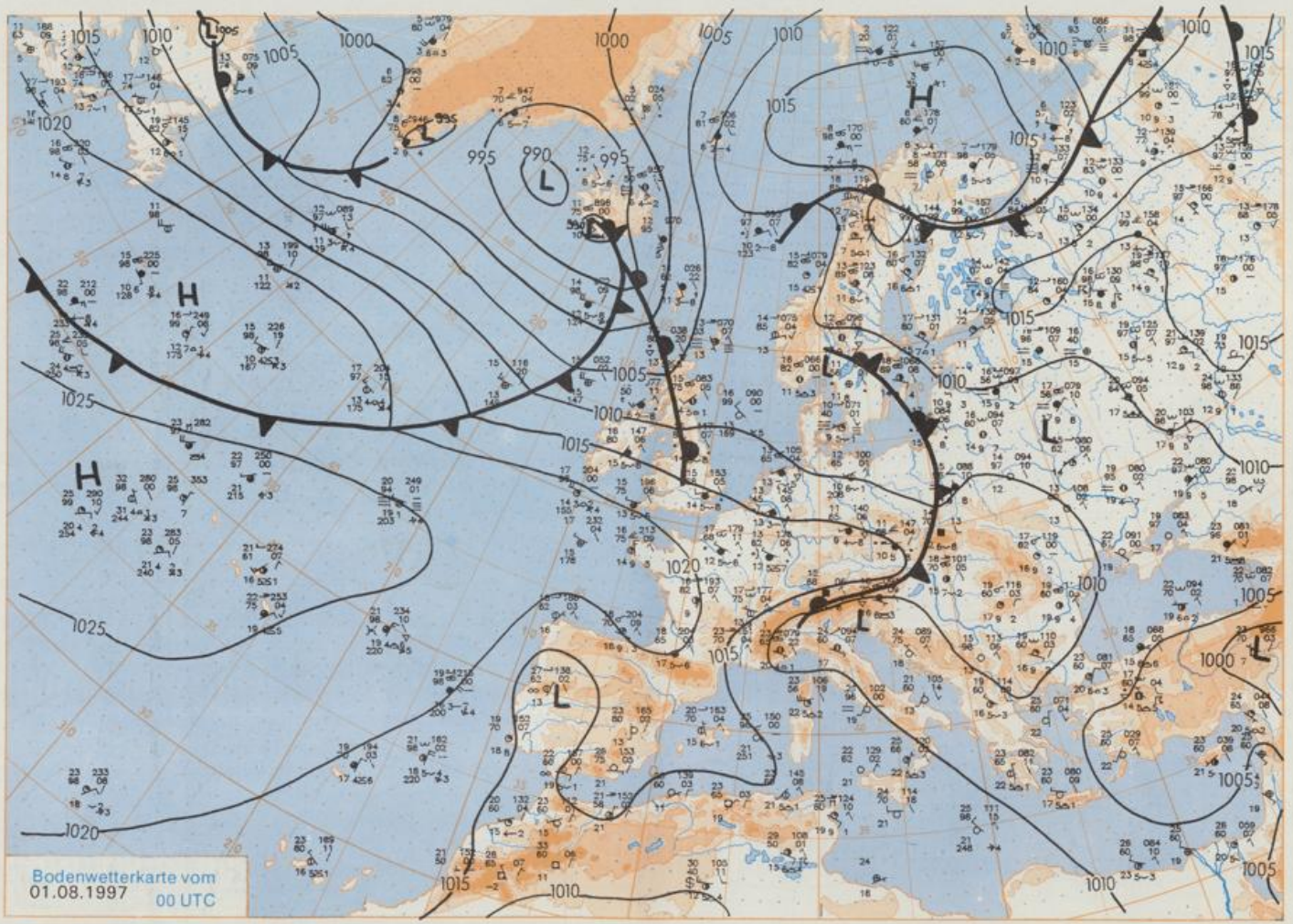
### Deutschland-Vorhersage für Sonntag, 03.08.97

Ein Frontensystem über Deutschland wandert nur langsam ostwärts und schwächt sich dabei ab. Am Sonntag ist es nur in Odernähe heiter bis wolkeig und niederschlagsfrei. Sonst ist es unterschiedlich, teils stark bewölkt. Zwischen Weser und Elbe und im Süden regnet es, örtlich auch schauerartig verstärkt. Von Westen setzen sich später Wolkenauflockerungen durch. Die Tageshöchsttemperaturen steigen auf 20 bis 25 °C, in Odernähe noch etwas darüber. In der Nacht zum Sonntag sinken die Temperaturen auf Werte um 14 °C. Der Wind weht schwach bis mäßig aus nordwest- bis nördlicher Richtung.

### Weitere Aussichten für Montag, 04.08.97

Heiter bis wolkeig. Vor allem im Norden sind einzelne Schauer möglich. Tageshöchsttemperaturen zwischen 20 °C an der See und 28 °C im Südwesten.





Stereographische Projektion 1 : 30 000 000 60°N

Wettermeldungen von Freitag, dem 1. August 1997 06 UTC

Station	Bar.-höhe (m)	Luftdr. (hPa)	Wetter	Wind (km/h)	Temperaturen (Grad C)					Sonne (Vort. Std.)	RR (24h mm)	Schnee (cm)	Extremwerte der Lufttemperatur				
					Luft 2 m	Tau-punkt	Max	Mittel	Min				Nach: 5 cm	in der Dekade vom 1.08. bis 10.08.	Tmax Datum	Tmin Datum	
																	1.08.1997
Heigoland	8	1007.6	stark bew.	WNW 21	16.7	14.5	18.0	16.6	15.1	14	9.9	0.2	1952	26.1	10.08.1975	11.0	2.08.1964
List / Sylt	29	1007.5	leicht bew.	NE 9	15.6	13.7	19.4	16.2	14.7	13	7.3	0.7	1937	32.5	10.08.1975	9.8	7.08.1987
Leck	17	1007.6	leicht bew.	still	14.9	13.8	19.0	14.9	11.4	10	5.6	1.7	1874	33.9	10.08.1975	5.1	3.08.1981
Husum	37	1007.7	wolkig	SSW 11	14.9	14.6	18.6	15.4	13.4	13	4.6	7					
Schleswig	48	1008.0	stark bew.	SSW 8	14.0	13.8	18.1	14.2	13.0	13	3.3	12	1947	32.3	1.08.1948	6.4	10.08.1965
Kiel	31	1007.4	wolkig	SSW 9	15.3	14.7	18.9	15.3	13.4	13	4.0	7	1940	35.0	9.08.1992	6.3	2.08.1981
Westermarckd.	9	1007.5	stark bew.	SSW 15	15.3	12.9	19.4	16.4	15.0	14	6.1	0.1					
Arkona	42	1008.5	leicht bew.	SW 15	15.1	13.7	19.0	15.9	11.8	10	4.6	0.0	1951	31.1	1.08.1983	8.5	7.08.1987
Norderney	16	1008.8	wolkig	WNW 30	17.0	14.0	18.9	16.9	15.4	14	5.1	2	1947	33.0	4.08.1994	9.6	7.08.1987
Bremerhaven	11	1008.7	stark bew.	WSW 18	14.3	13.5	18.2	15.0	13.9	14	3.0	22	1949	35.8	9.08.1992	8.5	9.08.1962
Cuxhaven	12	1008.0	stark bew.	SW 11	14.9	13.7	18.4	16.2	14.4	13	5.2	15	1946	36.3	9.08.1992	8.5	5.08.1962
Hamburg/Flugh.	15	1008.6	Regen	WSW 13	13.6	12.7	17.8	14.6	12.6	12	0.8	10	1891	37.3	9.08.1992	5.3	10.08.1965
Lübeck	15	1008.2	Regen	SSW 11	13.2	12.6	19.1	14.3	11.7	11	1.2	5	1890	38.0	9.08.1992	6.0	9.08.1995
Boitenhagen	17	1008.1	stark bew.	SW 17	13.7	13.0	19.2	15.5	11.9	11	2.5	1	1951	36.6	9.08.1992	5.9	10.08.1965
Schwern	68	1008.4	Sprühregen	SW 11	12.6	12.1	18.2	14.3	12.0	11	1.4	1	1946	36.9	9.08.1992	4.9	7.08.1987
Warnemünde	10	1007.9	wolkig	SW 11	14.2	12.7	20.6	16.1	12.4	12	3.7	0.0	1951	36.9	9.08.1992	7.1	7.08.1987
Teterow	50	1008.7	bedeckt	W 11	13.4	13.0	21.3	15.7	11.6	11	3.9	0.0	1947	36.7	9.08.1992	6.7	7.08.1987
Barth	7	1007.9	wolkig	SW 11	14.2	13.2	20.6	15.8	10.7	10	6.1	0.0	1967	34.9	5.08.1994	7.1	8.08.1976
Greifswald	6	1008.6	stark bew.	WSW 11	12.8	12.1	20.9	16.6	11.3	10	1.5	9	1951	36.5	1.08.1994	6.5	2.08.1966
Ueckermünde	7	1009.3	stark bew.	WSW 9	13.2	12.6	20.8	15.6	12.3	11	2.2	0.9	1951	38.0	1.08.1994	6.5	1.08.1976
Emden	1	1009.1	stark bew.	WSW 13	15.0	14.3	18.3	14.6	13.4	14	1.9	12	1947	33.3	4.08.1994	4.4	10.08.1965
Odenburg	20	1009.0	Schauer	W 11	14.1	13.4	18.1	14.4	12.6	12	1.8	11					
Bremen/Flugh.	5	1009.4	stark bew.	WSW 15	14.4	13.7	18.4	13.7	11.9	11	1.8	12	1890	37.6	9.08.1992	4.7	7.08.1987
Soltau	78	1009.6	bedeckt	WSW 13	13.1	12.4	17.3	13.5	10.9	10	1.2	22	1947	38.0	9.08.1992	5.6	10.08.1966
Boizenburg	46	1009.4	Regen	SW 11	13.2	13.2	18.3	14.8	11.7	11	1.3	17	1951	37.3	9.08.1992	6.4	10.08.1965
Lüchow	18	1009.4	Regen	WSW 11	13.7	13.2	20.2	14.8	12.1	12	2.5	7	1955	37.6	9.08.1992	5.2	5.08.1957
Seehausen/Altm.	23	1010.1	stark bew.	WSW 15	12.9	11.7	18.9	14.3	11.9	11	2.2	5					
Marnitz	85	1009.0	stark bew.	WSW 15	12.7	11.7	19.9	13.7	12.0	11	1.7	7	1951	36.5	1.08.1994	6.6	10.08.1965
Neuruppin	39	1009.8	bedeckt	W 8	13.0	11.3	20.5	15.8	11.6	10	3.7	0.1	1958	35.0	1.08.1994	5.6	7.08.1987
Neubrandenburg	80	1009.0	stark bew.	SW 11	13.5	12.3	21.1	16.3	12.0	11	2.5	0.5					
Angermünde	55	1009.5	stark bew.	WSW 15	12.6	12.0	20.7	15.5	12.4	11	3.7	6	1951	37.6	9.08.1992	6.0	7.08.1987
Lingen	26	1010.2	stark bew.	SW 8	14.3	14.0	20.0	14.6	13.5	12	1.8	4	1951	34.1	4.08.1994	6.5	8.08.1953
Münst.-Osn./Flugh.	53	1011.0	stark bew.	WSW 11	14.3	13.6	21.4	16.3	13.6	12	4.0	3					
Osnabrück	97	1010.9	stark bew.	WSW 13	13.9	13.4	20.5	14.5	13.3	13	2.4	0.7	1952	35.3	4.08.1990	7.1	9.08.1965
Diepholz	43	1010.5	stark bew.	WSW 17	14.5	13.1	20.2	14.3	12.9	12	1.4	3	1952	35.8	9.08.1992	4.5	9.08.1953
Bad Salzungen	139	1011.2	stark bew.	SW 5	13.2	12.4	19.3	14.9	12.5	12	1.2	7	1935	36.5	9.08.1992	5.1	4.08.1935
Hannover/Flugh.	59	1009.9	stark bew.	WSW 11	13.9	12.2	18.8	14.9	12.1	11	1.1	5	1936	37.4	9.08.1992	5.6	2.08.1947
Braunschweig	88	1010.1	wolkig	WSW 11	13.6	12.4	20.0	14.6	11.1	10	3.1	4	1891	38.2	9.08.1992	5.9	3.08.1902
Gardelegen	48	1009.5	leicht bew.	WSW 9	13.3	12.1	22.6	14.0	10.6	10	3.7	9	1947	36.4	5.08.1994	4.3	9.08.1995
Magdeburg	85	1010.4	wolkig	SW 5	12.8	12.3	21.9	16.2	11.7	11	2.3	1	1947	37.9	9.08.1992	4.5	7.08.1987
Potsdam	100	1010.6	wolkig	W 17	12.5	11.5	20.9	16.0	11.7	10	2.8	0.4	1893	38.6	9.08.1992	5.4	7.08.1987
Berlin-Temp.	49	1010.6	stark bew.	W 11	13.3	11.6	21.7	17.1	12.5	11	2.9	1	1876	37.2	1.08.1994	6.8	6.08.1886
Lindenberg	104	1010.4	stark bew.	W 9	11.9	11.3	20.2	15.6	11.6	12	2.8	14	1947	36.5	9.08.1992	5.6	7.08.1987
Manschnow	16	1009.3	stark bew.	WSW 8	12.1	11.8	21.2	17.2	11.8	11	2.9	10					
Düsseldorf/Flugh.	41	1012.1	stark bew.	WSW 9	14.0	13.3	20.5	15.0	13.1	13	1.0	5	1969	36.0	4.08.1994	7.3	6.08.1987
Bocnol	24	1011.3	Regen	WSW 9	14.0	13.5	21.1	15.0	13.5	13	4.4	2	1947	36.3	4.08.1994	6.3	8.08.1953
Essen	161	1012.2	Regen	SW 8	13.3	12.9	17.7	13.8	12.6	13	0.3	10	1935	35.2	4.08.1994	6.8	6.08.1987
Luedenscheid	392	1011.9	stark bew.	W 11	11.7	11.7	16.2	12.6	11.1	11	0.3	7					
Kahler Asten	859	-	in Wolken	W 15	8.5	8.4	11.8	9.6	8.1	8	0.1	13	1955	30.3	5.08.1994	3.4	1.08.1965
Bad Lippspringe	158	1011.5	Sprühregen	WSW 11	13.0	12.4	18.2	14.6	12.1	12	1.8	13	1951	36.2	9.08.1992	4.8	7.08.1987
Kasse	233	1011.6	stark bew.	S 5	12.4	11.7	20.0	14.8	12.0	11	1.9	2	1951	35.5	5.08.1994	4.4	7.08.1987
Göttingen	171	1011.4	stark bew.	SW 8	13.2	12.2	20.1	15.2	12.0	12	1.7	3	1947	37.9	9.08.1992	3.6	9.08.1953
Lernfeldede	356	1011.6	stark bew.	WSW 8	11.6	11.1	19.3	13.6	10.6	10	1.7	6	1957	34.7	9.08.1992	3.9	7.08.1987
Braunlage	610	1010.6	Sprühregen	WSW 8	10.0	9.5	17.1	11.8	8.5	8	3.4	12	1936	32.8	9.08.1992	3.6	7.08.1987
Brocken	1153	-	in Wolken	W 21	6.6	6.3	12.0	7.6	5.1	5	2.2	13	1951	27.9	9.08.1992	1.0	6.08.1987
Artern	166	1011.6	stark bew.	SW 9	12.5	11.8	21.5	16.2	12.1	11	2.1	5	1954	37.4	9.08.1992	4.2	7.08.1987
Leipzig/Flugh.	149	1011.3	stark bew.	SW 11	13.0	12.1	21.7	16.3	12.2	12	1.6	12	1951	37.0	9.08.1992	6.1	7.08.1987
Wittenberg	106	1010.8	wolkig	SW 5	12.7	12.0	22.4	16.6	10.8	10	2.2	2	1951	38.5	9.08.1992	5.1	7.08.1987
Oschatz	152	1011.6	stark bew.	WSW 11	12.7	12.0	21.5	16.4	12.2	11	0.7	6	1951	37.5	9.08.1992	5.8	7.08.1987
Dresden/Flugh.	232	1011.7	stark bew.	WSW 11	12.6	11.7	20.0	16.1	12.0	12	0.3	12	1917	36.9	1.08.1994	6.8	7.08.1987
Dobberlug-Kir.	100	1011.1	wolkig	W 8	12.9	10.8	20.6	16.2	12.1	11	1.1	7	1951	38.5	9.08.1992	5.0	7.08.1987
Cottbus	70	1010.8	wolkig	W 13	12.9	12.2	20.8	16.1	12.3	12	1.0	5	1951	38.4	9.08.1992	5.8	7.08.1987
Görlitz	238	1010.7	stark bew.	W 13	12.2	10.8	22.1	15.8	12.2	12	1.6	16	1951	35.5	1.08.1994	4.3	7.08.1987
Aachen	205	1012.7	Sprühregen	WSW 13	13.2	12.6	17.9	14.1	12.3	12	5		1891	36.3	4.08.1994	7.3	3.08.1908
Nuerbg.-Barw.	486	1013.4	Regen	W 11	11.4	11.0	14.3	12.0	10.7	10	1						