

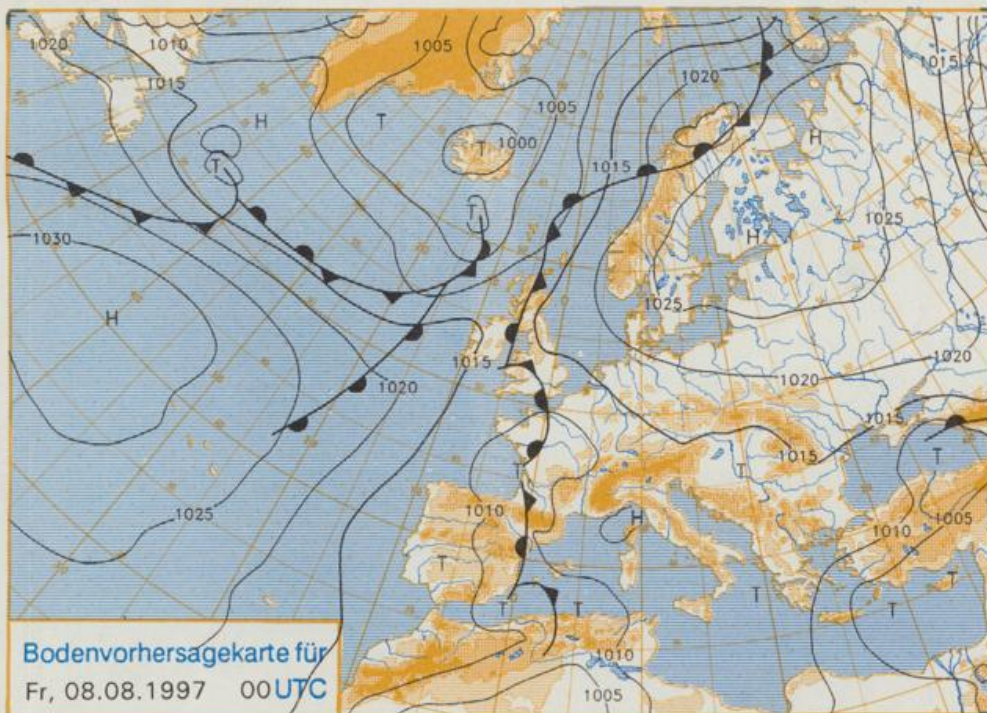
Stereographische Projektion 1 : 60 000 000 60°N

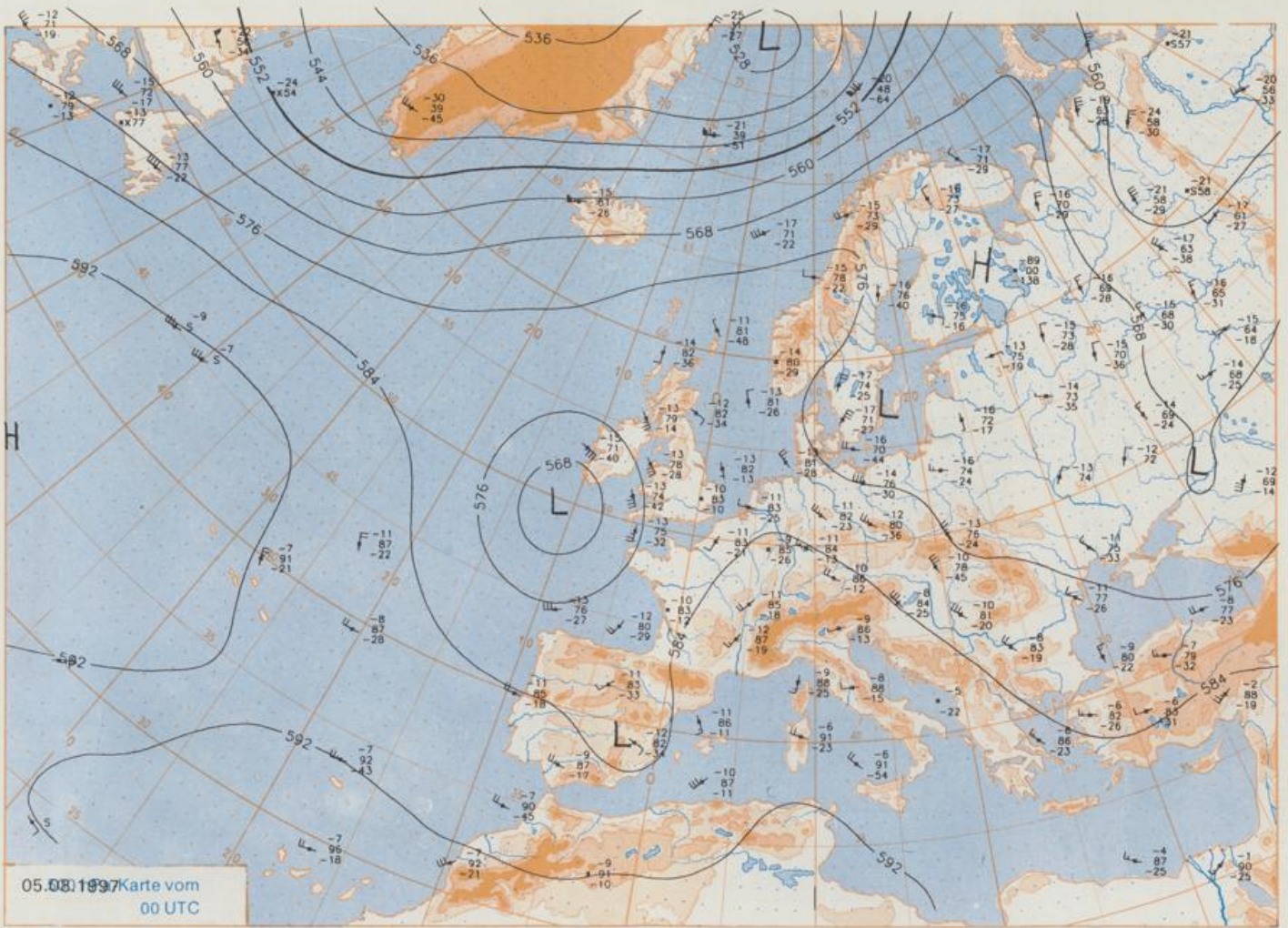
### Deutschland-Vorhersage für Donnerstag, 07.08.97

Am Donnerstag ist es im größten Teil Deutschlands heiter und trocken. Lediglich im Nordosten überwiegt wahrscheinlich noch ein wolkgiger Himmel, ohne das es dort zu nennenswertem Niederschlag kommt. Im äußersten Süden bilden sich im Tagesverlauf kräftige Quellwolken, dort entstehen am Nachmittag einzelne Gewitter. Die Temperaturen steigen im Norden auf 23 bis 27°C, nur an der Küste bleibt es kühler. Im Süden klettert das Thermometer auf 26 bis 31°C. Es weht im Norden ein mäßiger, an der Küste frischer östlicher bis nordöstlicher Wind, sonst ist es schwachwindig.

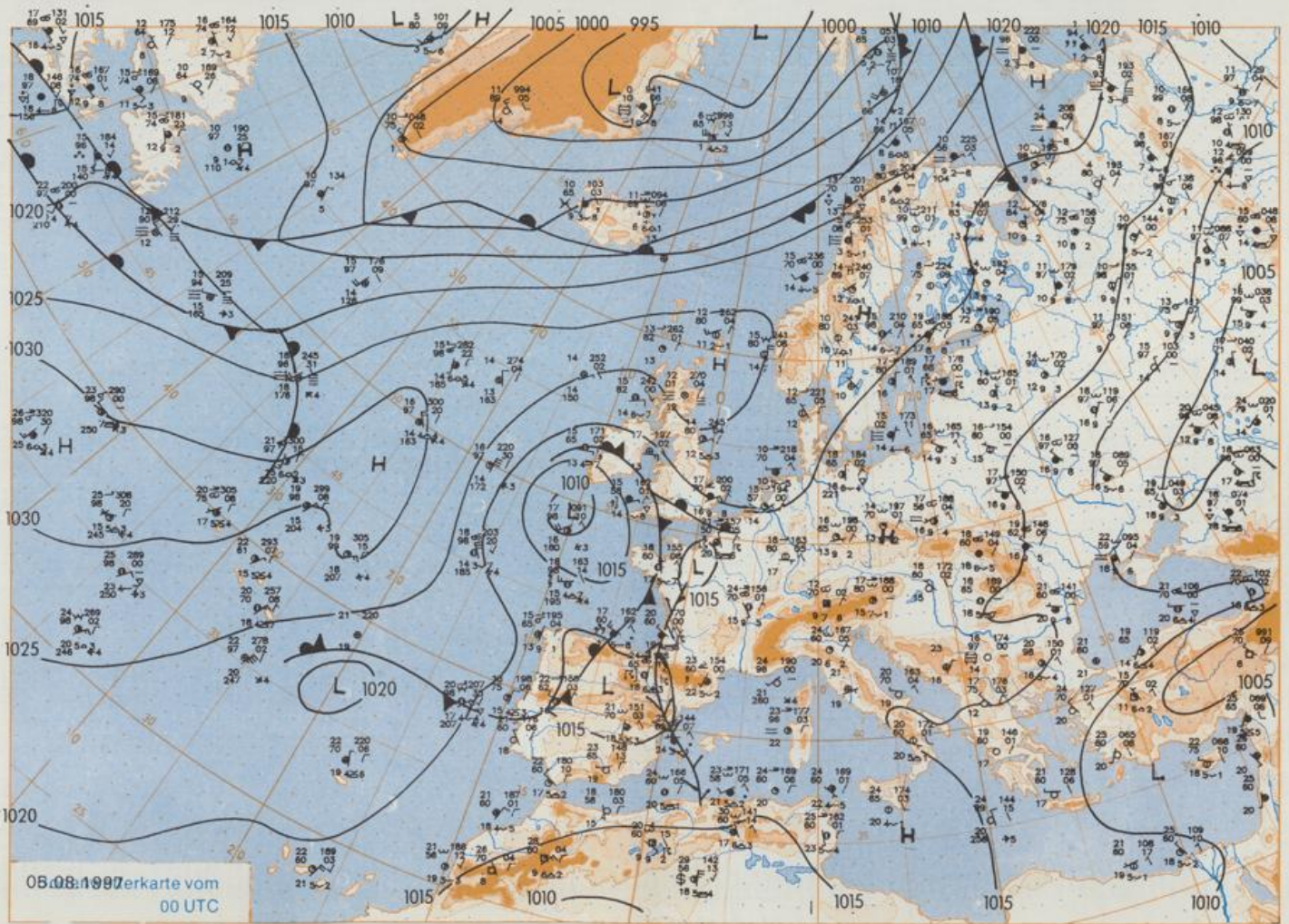
### Weitere Aussichten für Freitag, 08.08.97

Vor allem im Westen und Süden gibt es einzelne Wärmegewitter, sonst wird es wieder sonnig und hochsommerlich warm.





Stereographische Projektion 1 : 30 000 000 60°N



Stereographische Projektion 1 : 30 000 000 60°N

Wettermeldungen von Dienstag, dem 5. August 1997 06 UTC

Station	Ber.-höhe (m)	Luftdr. red.NN (hPa)	Wetter	Deutschland										Extremwerte der Lufttemperatur					
				Wind	Temperatur (Grad C)			Sonne	RR	Schnee	in der Dekade vom 1.08. bis 10.08.								
					Luft 2 m	Tau-punkt	Max Vortag				Mittel Min	Nacht 5 cm	Vord. Std.	24h mm	höhe cm	seit	Tmax Datum	Tmin Datum	
Helgoland	8	1021.5	leicht bew.	N	18	17.9	15.5	19.4	17.8	16.4	11	14.0			1952	28.1	10.08.1975	11.0	2.08.1964
List / Sylt	29	1022.4	wolkenlos	NNE	13	17.3	14.3	19.6	16.8	15.0	11	11.0			1937	32.5	10.08.1975	9.8	7.08.1987
Leck	17	1022.0	wolkenlos	uml	2	14.9	12.8	21.5	15.9	9.7	7	13.3			1974	33.9	10.08.1975	5.1	3.08.1981
Husum	37	1021.5	leicht bew.	N	5	13.2	12.4	21.4	15.9	10.6	8	11.8							
Schleswig	48	1021.8	leicht bew.	N	8	15.8	15.8	22.9	16.9	11.9	11	11.1			1947	32.3	1.08.1948	6.4	10.08.1965
Kiel	31	1020.6	wolkig	N	9	17.8	16.7	23.9	17.0	12.4	11	10.7			1940	35.0	0.8.1992	6.3	2.08.1981
Westermarckd.	9	1020.7	wolkenlos	NE	15	18.1	14.6	21.4	19.6	17.3	16	10.6							
Arkona	42	1020.1	leicht bew.	NE	21	19.3	16.7	23.8	20.4	17.4	15	8.6	0.0		1951	31.1	1.08.1983	8.5	7.08.1987
Norderney	16	1021.8	leicht bew.	ENE	9	16.7	12.3	19.7	17.9	15.4	14	13.2			1947	33.0	4.08.1994	9.6	7.08.1987
Bremerhaven	11	1021.2	leicht bew.	NE	9	16.7	12.6	20.0	17.6	15.6	13	13.3			1949	35.8	9.08.1992	8.5	9.08.1962
Cuxhaven	12	1021.5	leicht bew.	NNE	17	17.7	14.5	20.8	18.1	16.9	15	12.8			1946	36.3	9.08.1992	8.5	5.08.1982
Hamburg/Flugh.	15	1021.0	leicht bew.	NNW	4	13.0	11.7	23.8	18.1	10.2	8	6.2			1891	37.3	9.08.1992	5.3	10.08.1965
Lübeck	15	1020.7	wolkenlos	NW	4	13.4	13.1	24.2	18.9	10.2	8	7.2	0.0		1890	36.0	9.08.1992	6.0	9.08.1995
Boltenhagen	17	1020.4	wolkig	NE	31	19.1	17.2	23.3	19.1	17.1	16	8.8			1951	36.6	9.08.1992	5.9	10.08.1965
Schwerin	68	1019.9	wolkig	N	4	16.3	15.5	24.7	19.8	14.2	12	9.7			1946	36.9	9.08.1992	4.9	7.08.1987
Warnemünde	10	1019.8	wolkig	NNE	21	18.9	15.8	24.4	21.1	18.5	16	10.0			1951	36.9	9.08.1992	7.1	7.08.1987
Teterow	50	1019.8	wolkig	N	5	14.1	14.1	27.9	18.8	12.4	11	6.1	9		1947	38.7	9.08.1992	6.7	7.08.1987
Barth	7	1019.5	wolkenlos	NE	9	18.3	16.0	24.3	20.0	13.1	12	10.3	2		1967	34.9	5.08.1994	7.1	8.08.1976
Greifswald	6	1019.5	nach Gewitt	WNW	2	16.1	15.3	24.7	19.0	13.0	11	5.0	16		1951	36.5	1.08.1994	6.5	2.08.1976
Ueckermünde	7	1019.5	wolkig	NNW	9	16.5	15.1	25.2	19.3	15.0	14	4.7	26		1951	38.0	1.08.1994	6.5	1.08.1965
Emden	1	1021.2	leicht bew.	ENE	2	14.8	13.2	21.3	16.0	12.3	12	12.6			1947	33.3	4.08.1994	4.4	10.08.1965
Oldenburg	20	1020.8	leicht bew.	N	2	13.0	12.1	21.3	16.8	9.0	5	9.6							
Bremen/Flugh.	5	1020.6	leicht bew.	NNE	13	14.1	13.8	22.6	18.0	9.1	8	11.3			1890	37.6	9.08.1992	4.7	7.08.1987
Sozial	78	1020.8	wolkenlos	N	4	13.2	12.2	24.9	18.2	11.4	11	9.5			1947	38.0	9.08.1992	5.6	10.08.1965
Boizenburg	46	1020.9	wolkenlos	NNW	8	13.9	13.8	26.1	19.2	12.4	12	5.5			1951	37.3	9.08.1992	6.4	10.08.1965
Lüchow	18	1020.0	wolkenlos	N	5	14.1	15.0	26.2	20.6	12.8	11	5.5	0.0		1955	37.6	9.08.1992	5.2	5.08.1951
Seehausen/Altm.	23	1020.2	leicht bew.	NW	9	14.9	14.0	26.9	21.2	12.8	12	5.1							
Marnitz	85	1019.7	leicht bew.	NNW	5	16.3	15.3	25.9	19.8	14.0	10	5.9	0.0		1951	36.5	1.08.1994	6.6	10.08.1965
Neuruppin	39	1019.0	wolkenlos	NNW	5	15.9	13.9	27.3	22.1	14.5	12	7.2	0.0		1958	35.0	1.08.1994	5.6	7.08.1987
Neubrandenburg	80	1019.4	leicht bew.	N	5	14.9	13.7	27.0	19.8	12.9	11	8.1	0.0						
Angermünde	55	1018.5	wolkig	NW	8	15.3	14.5	26.8	20.4	14.2	13	7.4	7		1951	37.6	9.08.1992	6.0	7.08.1987
Lingen	26	1021.0	leicht bew.	NNE	2	12.0	11.7	23.0	17.9	10.4	8	4.6			1951	34.1	4.08.1994	6.5	8.08.1953
Münst.-Osn./Flugh.	53	1020.7	leicht bew.	NNE	5	13.2	12.3	24.0	19.0	10.6	8	7.0							
Osnabrück	97	1021.0	leicht bew.	ENE	9	13.4	12.0	22.9	18.2	11.3	8	7.0			1952	35.3	4.08.1990	7.1	9.08.1965
Diepholz	43	1021.2	leicht bew.	N	2	11.6	11.2	22.6	17.2	9.6	6	6.4			1952	35.8	9.08.1992	4.5	9.08.1953
Bad Salzuflen	139	1020.7	leicht bew.	NNE	5	13.1	11.9	23.7	18.6	11.8	10	4.0			1935	36.5	9.08.1992	5.1	4.08.1935
Hannover/Flugh.	59	1020.0	leicht bew.	WNW	4	12.1	11.2	24.6	18.9	10.9	9	9.0			1936	37.4	9.08.1992	5.6	2.08.1947
Braunschweig	88	1020.5	wolkig	WNW	2	14.4	12.5	25.8	20.6	13.6	12	8.8	0.0		1891	38.2	9.08.1992	5.9	3.08.1902
Gardelegen	48	1019.6	leicht bew.	N	2	15.9	13.7	25.9	20.0	14.3	13	3.4	4		1947	36.4	5.08.1994	4.3	9.08.1995
Magdeburg	85	1019.8	wolkig	NNW	8	16.5	15.6	26.6	21.2	14.8	13	5.0	1		1947	37.9	9.08.1992	4.5	7.08.1987
Potsdam	100	1019.1	wolkig	WNW	4	16.4	16.3	26.1	20.3	15.3	14	4.8	1		1893	38.6	9.08.1992	5.4	7.08.1987
Berlin-Temp.	49	1018.7	leicht bew.	N	4	17.7	15.2	27.0	22.8	15.9	12	4.5	0.0		1876	37.2	1.08.1994	6.8	6.08.1886
Lindenberg	104	1018.2	leicht bew.	NNE	5	16.7	14.3	26.9	21.7	15.5	15	6.3	0.0		1947	38.5	9.08.1992	5.6	7.08.1987
Manschnow	16	1017.5	leicht bew.	NW	5	16.6	14.8	27.1	21.3	15.3	14	5.0	0.0						
Düsseldorf/Flugh.	41	1019.9	leicht bew.	NE	9	15.4	12.6	24.8	19.4	14.8	14	5.1	0.0		1969	36.0	4.08.1994	7.3	6.08.1987
Bocholt	24	1020.2	leicht bew.	NE	8	12.3	11.8	23.8	18.5	10.9	9	6.3			1947	36.3	4.08.1994	6.3	8.08.1953
Essen	161	1019.9	leicht bew.	NE	18	13.7	11.9	23.7	19.6	13.5	13	4.4			1935	35.2	4.08.1994	6.8	6.08.1987
Ludenscheid	392	1019.4	leicht bew.	E	8	13.3	12.9	22.6	18.0	12.4	11	7.7	0.0						
Kahler Asten	859	-	wolkig	ENE	15	12.8	12.5	20.3	15.9	12.1	10	3.6	0.0		1955	30.3	5.08.1994	3.4	1.08.1965
Bad Lippspringe	158	1020.3	leicht bew.	S	4	13.6	13.2	24.1	19.0	11.8	11	2.2			1951	36.2	9.08.1992	4.8	7.08.1987
Kassel	233	1019.1	leicht bew.	N	13	16.3	13.5	25.6	20.7	15.5	15	8.3	0.1		1951	35.5	5.08.1994	4.4	7.08.1987
Göttingen	171	1019.8	leicht bew.	NNW	5	15.2	13.2	26.7	19.8	14.4	14	6.9	0.3		1947	37.9	9.08.1992	3.6	9.08.1953
Leinefelde	356	1019.5	wolkig	SSE	2	14.3	14.0	23.9	19.4	13.7	12	5.1	1		1957	34.7	9.08.1992	3.9	7.08.1987
Braunlage	610	1019.6	leicht bew.	ENE	5	13.0	12.8	21.2	17.6	11.3	9	1.9	0.9		1936	32.8	9.08.1992	3.6	7.08.1987
Brocken	1153	-	in Wolken	NNE	9	10.6	10.3	16.7	13.6	10.2	8	2.2	1		1951	27.9	9.08.1992	1.0	6.08.1987
Artern	166	1019.5	stark bew.	NNE	9	17.2	15.1	26.2	20.5	16.0	14	3.1	0.0		1954	37.4	9.08.1992	4.2	7.08.1987
Leipzig/Flugh.	149	1019.0	wolkig	NNW	17	16.9	15.5	27.0	21.3	16.5	16	3.9	0.0		1951	37.0	9.08.1992	6.1	7.08.1987
Wittenberg	106	1018.8	wolkig	N	5	17.4	15.3	28.4	21.1	16.8	16	6.7	0.0		1951	38.5	9.08.1992	5.8	7.08.1987
Oschatz	152	1018.8	stark bew.	NNW	11	17.5	16.8	26.9	20.2	17.2	15	5.0	0.0						
Dresden/Flugh.	232	1018.6	stark bew.	WNW	11	17.1	15.9	26.3	20.4	15.8	15	5.4	0.8		1917	36.9	1.08.1994	6.8	7.08.1987
Dobrukg-Kir.	100	1018.5	leicht bew.	NNE	13	17.2	15.4	27.6	20.4	15.8	16	5.8			1951	38.5	9.08.1992	5.0	7.08.1987
Cottbus	70	1018.0	wolkig	N	8	17.1	15.8	27.8	22.0	17.0	16	7.8	0.0		1951	38.4	9.08.1992	5.8	7.08.1987
Görlitz	238	1017.1	Schauer	WNW	9	18.3	15.3	25.4	20.2	16.0	14	8.2			19				