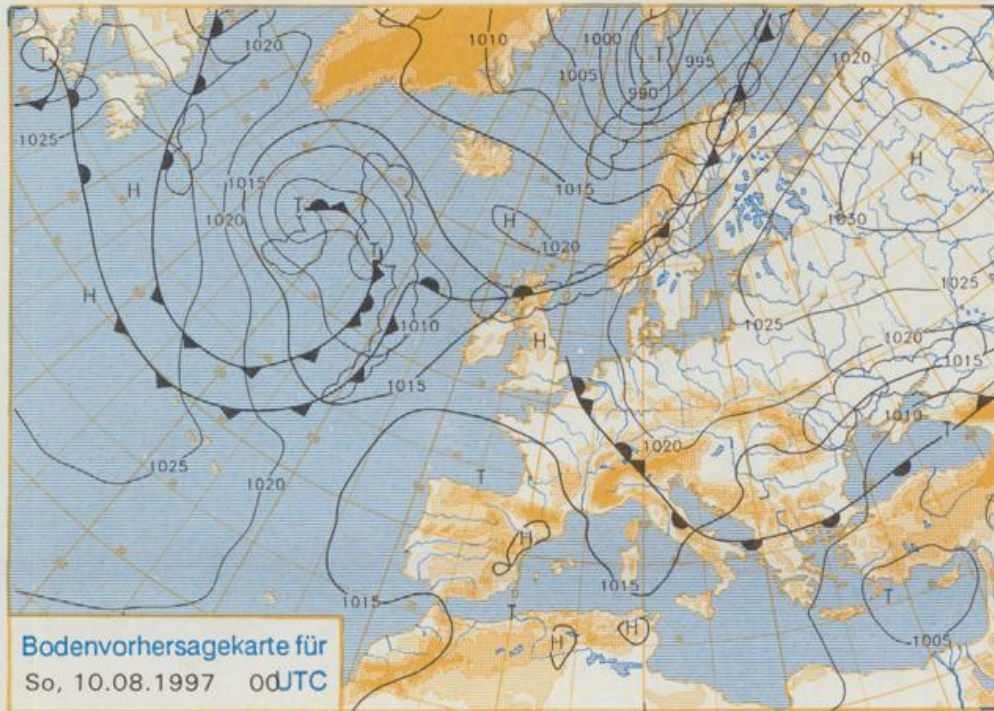


D 7311 A  
ISSN 0936-5818  
Schutzgebühr monatlich DM 30,25  
einschließlich Versandkosten,  
Einzelpreis DM 1,25  
zuzüglich Versandkosten

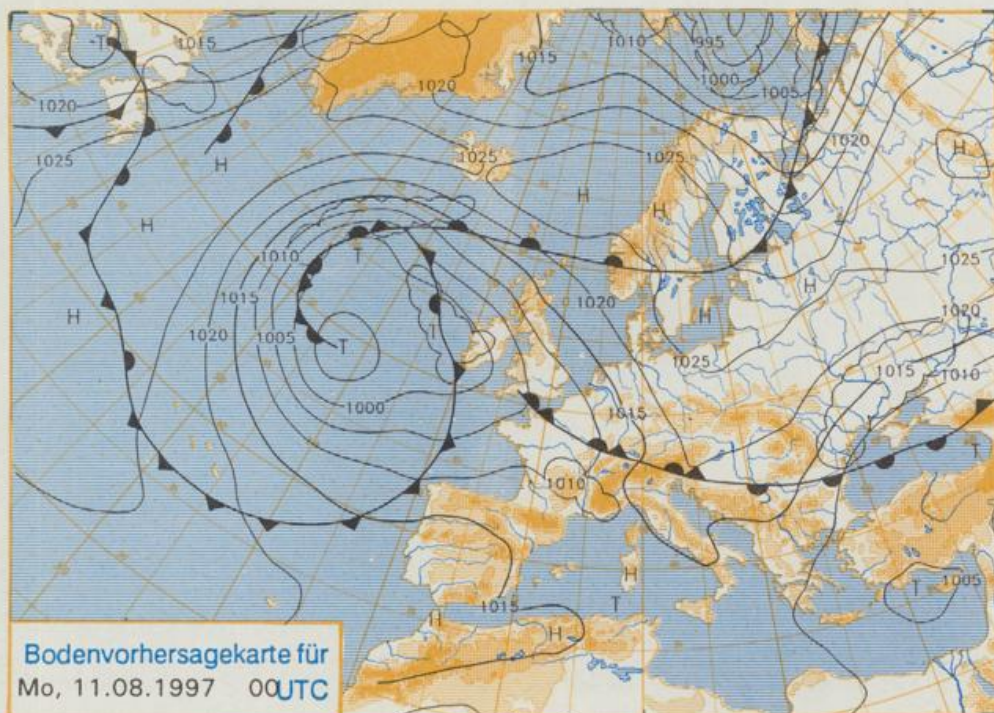
Druck und Verlag: Deutscher Wetterdienst  
Frankfurter Straße 135, 63067 Offenbach  
Postanschrift: 63004 (Postfach), Telefon: (069) 80 62 - 22 83  
Telefax: 4152871, Telefax: (069) 80 62 - 24 84  
LZB: BLZ 505 000 00 Kto.-Nr.: 505 01004

Erscheint täglich; nur Postbezug

EINGEGANGEN  
09. Aug 1997  
Erl.....



Stereographische Projektion 1 : 60 000 000 60°N



### Deutschland-Vorhersage für Sonntag, den 10.8.97

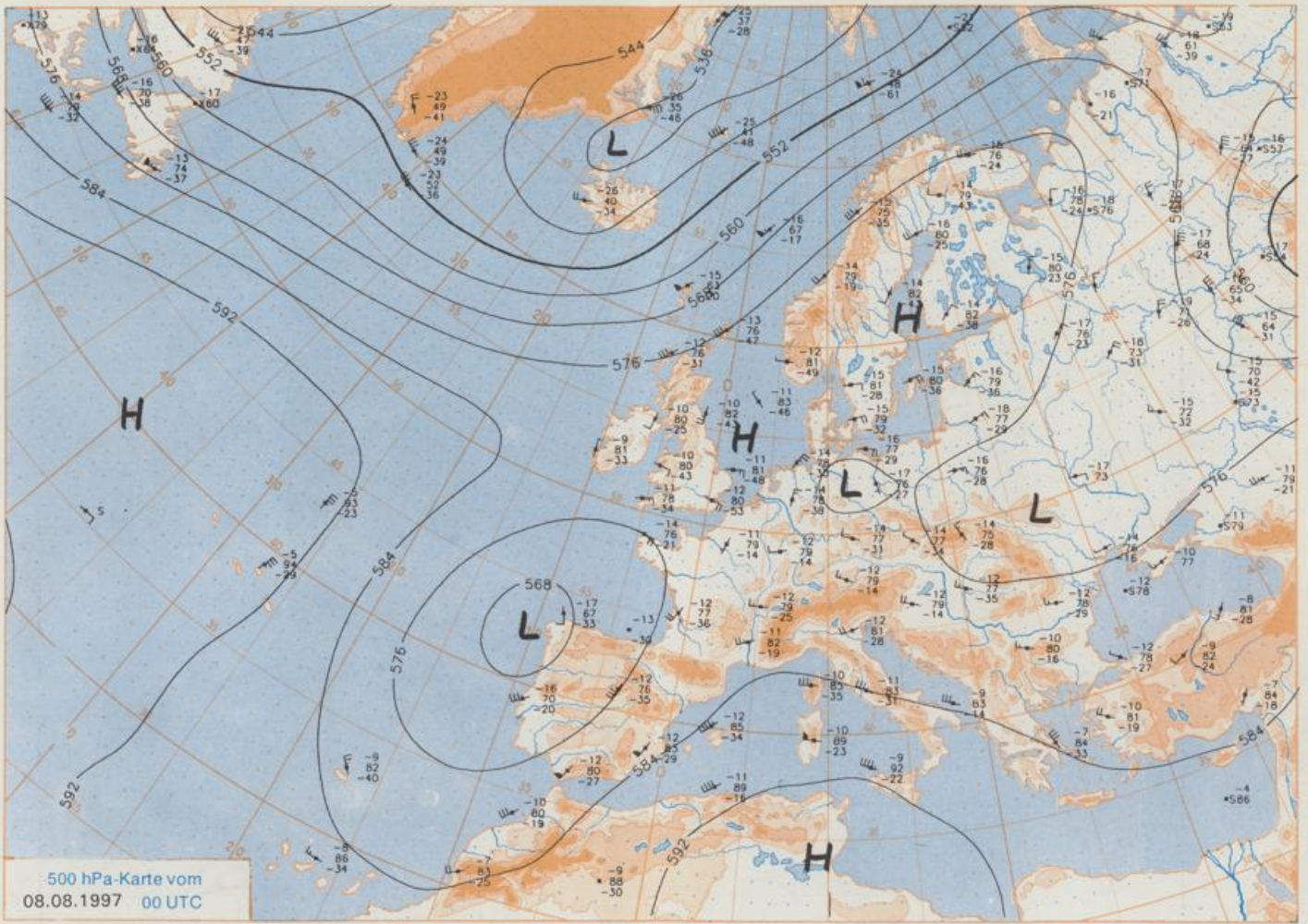
Während sich der hohe Druck über dem Nordmeer, Skandinavien und dem Ostseeraum stabilisiert, verschmilzt ein vom Nordatlantik südostwärts ziehendes Tief mit der flachen Tiefdruckzone über Südwesteuropa zu einem umfangreichen Tiefkomplex. Die Aufgleitvorgänge auf dessen Vorderseite erfassen nur Frankreich, Deutschland bleibt antizyklonal beeinflusst.

Nach Auflösung örtlicher Frühnebelfelder wird es in ganz Deutschland heiter. Lediglich entlang des Alpenhauptkamms entstehen am Nachmittag örtliche Gewitter. Die Frühtemperaturen liegen zwischen 13 und 18°C, die Tageshöchsttemperaturen zwischen 24°C an der See und 26 bis 31°C im Binnenland. Der anfangs schwache Ostwind lebt im Laufe des Tages auf, in den Höhenlagen im Südwesten ist er mit stürmischen Böen verbunden.

### Weitere Aussichten für Montag, 11.8.97

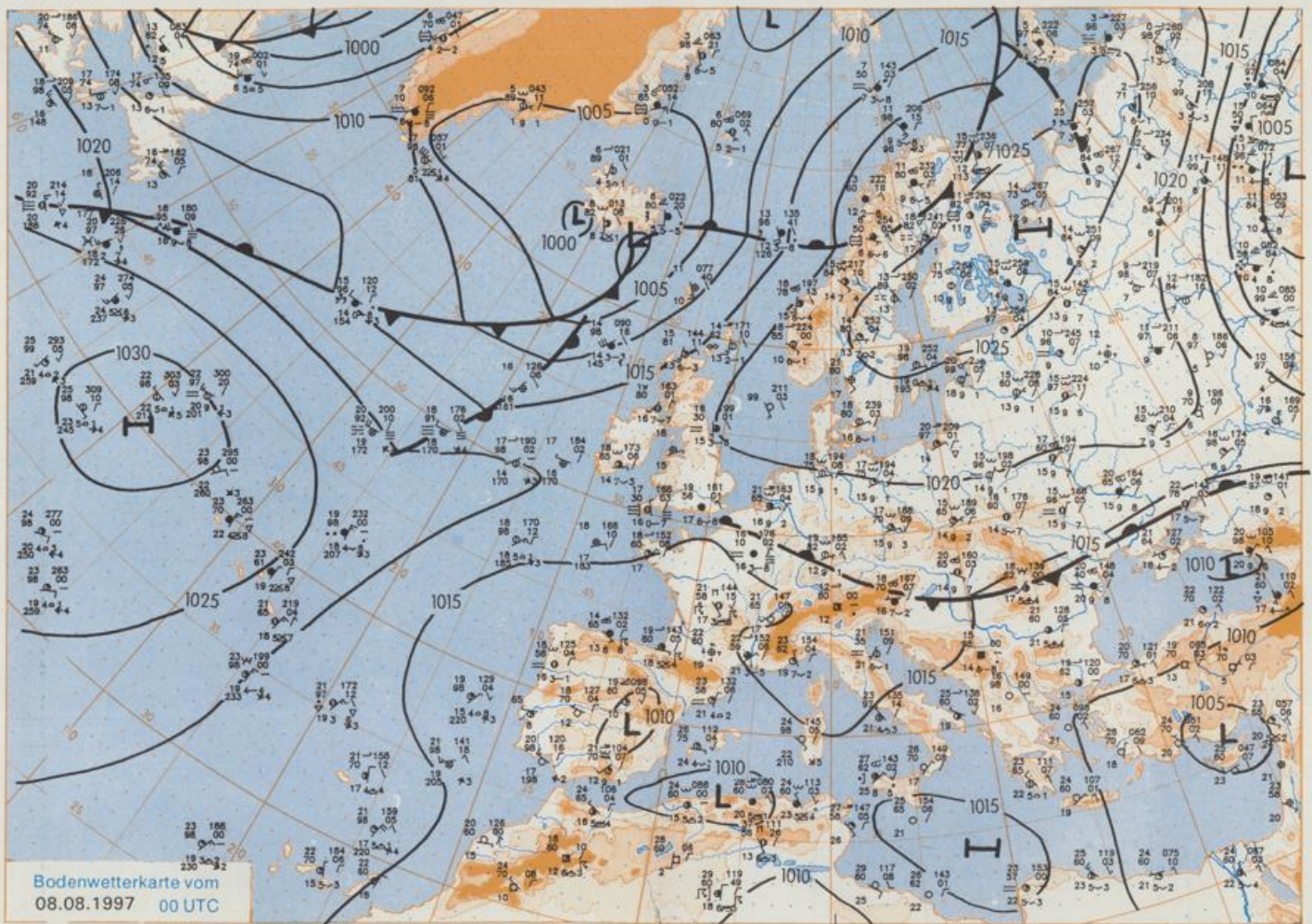
In ganz Deutschland heiter, trocken und sehr warm mit Tageshöchsttemperaturen zwischen 27 und 31°C.

Der Umwelt zuliebe: gedruckt auf chlorfrei gebleichtem Papier.



500 hPa-Karte vom  
08.08.1997 00 UTC

Stereographische Projektion 1 : 30 000 000 60°N



Stereographische Projektion 1 : 30 000 000 60°N

Wettermeldungen von Freitag, dem 8. August 1997 06 UTC

Station	Bar.-höhe (m)	Luftdr. red.NN (hPa)	Wetter	Wind km/h	Temperaturen (Grad C)					Sonne Vort. Std.	RR 24h mm	Schnee höhe cm	Extremwerte der Lufttemperatur in der Dekade vom 1.08. bis 10.08.					
					Luft 2 m	Tau-punkt	Max Vortag	Mittel	Min 2 m				Nacht 5 cm	Tmax Datum	Tmin Datum	Datum		
					2 m	2 m	2 m	2 m	2 m				2 m	2 m	2 m	2 m		
Heigoland	8	1021.2	wolkig	E	28	19.1	17.6	23.8	21.6	18.8	18	13.7		1952	28.1	10.08.1975	11.0	2.08.1964
List / Sylt	29	1022.5	wolkenlos	E	17	18.4	16.6	27.1	21.9	17.9	16	13.7		1937	32.5	10.08.1975	9.8	7.08.1987
Leck	17	1022.4	wolkenlos	ENE	11	17.8	16.2	26.6	20.4	15.3	11	14.0		1974	33.9	10.08.1975	5.1	3.08.1981
Husum	37	1022.0	leicht bew.	NE	11	17.5	16.8	25.8	20.4	15.4	13							
Schleswig	48	1022.4	leicht bew.	ENE	8	18.3	17.6	25.3	20.8	16.3	15	14.1		1947	32.3	1.08.1948	6.4	10.08.1965
Kiel	31	1021.9	wolkig	E	9	19.4	17.2	23.9	21.0	18.1	16	13.9		1940	35.0	9.08.1992	6.3	2.08.1981
Westermarckd. Arkona	9	1021.9	leicht bew.	ENE	18	20.0	18.6	24.3	20.4	18.9	18	14.5						
	42	1023.1	leicht bew.	E	26	20.0	18.3	22.2	20.2	18.8	18	12.2		1951	31.1	1.08.1983	8.5	7.08.1987
Norderney	16	1020.7	leicht bew.	E	13	18.9	15.9	23.0	21.0	17.9	17	14.4		1947	33.0	4.08.1994	9.6	7.08.1987
Bremerhaven	11	1020.6	wolkenlos	E	11	17.4	15.3	26.2	21.4	16.2	15	13.5		1949	35.8	9.08.1992	8.5	9.08.1962
Cuxhaven	12	1021.0	leicht bew.	E	22	18.8	16.7	26.5	21.7	18.3	17	14.6		1946	36.3	9.08.1992	8.5	5.08.1962
Hamburg/Flugh.	15	1021.1	stark bew.	E	13	16.6	15.5	26.0	20.8	15.2	13	13.1		1891	37.3	9.08.1992	5.3	10.08.1965
Lübeck	15	1021.5	bedeckt	E	9	17.0	16.6	25.7	20.2	15.0	12	14.1		1890	38.0	9.08.1992	6.0	9.08.1995
Boltenhagen	17	1021.7	wolkig	E	17	18.0	17.6	22.5	20.6	17.5	17	14.1		1951	36.6	9.08.1992	5.9	10.08.1965
Schwerin	68	1021.1	wolkenlos	E	8	17.6	16.8	27.1	21.2	16.7	15	12.5		1946	36.9	9.08.1992	4.9	7.08.1987
Warnemünde	10	1021.8	leicht bew.	ESE	9	18.9	17.6	22.5	20.2	17.6	17	14.3		1951	36.9	9.08.1992	7.1	7.08.1987
Teterow	50	1021.8	X	N	4	16.8	16.8	26.5	18.8	14.8	13	9.6		1947	38.7	9.08.1992	6.7	7.08.1987
Barth	7	1022.0	wolkenlos	E	17	19.3	18.3	24.8	20.4	17.1	16	14.2		1967	34.9	5.08.1994	7.1	8.08.1976
Greifswald	6	1022.3	leicht bew.	ENE	8	18.9	18.4	22.5	20.0	16.4	14	10.5		1951	36.5	1.08.1994	6.5	2.08.1976
Ueckermünde	7	1022.6	wolkenlos	ENE	13	19.6	17.4	23.2	20.6	17.0	15	10.8		1951	38.0	1.08.1994	6.5	1.08.1965
Emden	1	1020.1	wolkenlos	E	9	16.8	15.5	26.1	20.3	13.5	12	13.7		1947	33.3	4.08.1994	4.4	10.08.1965
Oldenburg	20	1020.2	wolkenlos	E	11	17.3	14.4	26.6	21.0	15.0	11	13.4						
Bremen/Flugh.	5	1019.8	wolkenlos	E	11	17.2	15.0	27.0	21.9	15.2	14	13.4		1890	37.6	9.08.1992	4.7	7.08.1987
Soi tau	78	1020.4	leicht bew.	E	8	16.2	15.0	27.0	21.1	14.2	13	13.2		1947	38.0	9.08.1992	5.6	10.08.1966
Boizenburg	46	1021.5	stark bew.	E	15	16.6	16.6	27.3	20.6	15.2	14	11.0	0.0	1951	37.3	9.08.1992	6.4	10.08.1965
Lüchow	18	1020.8	leicht bew.	N	5	15.7	15.6	27.6	20.6	13.0	12	9.9		1955	37.6	9.08.1992	5.2	5.08.1957
Seehausen/Altm.	23	1021.2	wolkenlos	E	9	16.4	16.2	28.3	20.1	13.1	13	11.5	6					
Marnitz	85	1021.5	wolkenlos	NE	4	15.7	14.9	26.4	19.5	14.0	10	10.5		1951	36.5	1.08.1994	6.6	10.08.1965
Neuruppin	39	1021.0	leicht bew.	ENE	8	17.3	15.7	26.2	19.7	16.1	15	7.7	0.0	1958	35.0	1.08.1994	5.6	7.08.1987
Neubrandenburg	80	1021.7	wolkenlos	ENE	9	16.8	15.7	25.4	19.2	14.5	14	10.0						
Angermünde	55	1021.2	wolkenlos	NNE	5	16.1	15.7	26.1	19.2	13.9	12	5.6	0.0	1951	37.6	9.08.1992	6.0	7.08.1987
Lingen	26	1019.0	wolkenlos	E	4	16.1	15.3	27.6	21.4	15.2	13	13.9		1951	34.1	4.08.1994	6.5	8.08.1953
Münst.-Osn./Flugh.	53	1018.9	wolkenlos	ENE	4	16.5	15.3	27.9	21.9	13.5	11	13.4						
Osnabrück	97	1019.6	wolkenlos	ENE	8	16.1	14.5	26.4	21.0	14.7	11	13.1		1952	35.3	4.08.1990	7.1	9.08.1965
Diepholz	43	1019.9	wolkenlos	E	11	16.3	13.7	27.2	21.5	15.7	12	13.9		1952	35.8	9.08.1992	4.5	9.08.1953
Bad Selzfluren	139	1019.2	leicht bew.	N	4	15.3	14.0	26.1	20.6	14.3	13	13.3		1935	36.5	9.08.1992	5.1	4.08.1935
Hannover/Flugh.	59	1019.5	leicht bew.	E	5	15.4	13.6	26.2	21.3	13.5	11	14.5		1936	37.4	9.08.1992	5.6	2.08.1947
Braunschweig	88	1020.0	leicht bew.	E	8	16.8	15.0	26.3	20.4	14.6	12	9.2		1891	38.2	9.08.1992	5.9	3.08.1902
Gardelegen	48	1019.9	leicht bew.	NE	2	15.6	14.7	28.0	20.4	13.1	12	9.2		1947	36.4	5.08.1994	4.3	9.08.1995
Magdeburg	85	1020.1	leicht bew.	ENE	5	16.0	15.2	27.4	21.0	13.4	12	9.2	0.0	1947	37.9	9.08.1992	4.5	7.08.1987
Potsdam	100	1021.0	leicht bew.	E	11	17.0	16.0	26.2	19.2	15.7	14	9.5		1893	38.6	9.08.1992	5.4	7.08.1987
Berlin-Temp.	49	1021.2	leicht bew.	ENE	11	18.3	16.5	25.8	19.7	16.2	15	7.5	0.0	1876	37.2	1.08.1994	6.8	6.08.1886
Lindenberg	104	1020.4	leicht bew.	E	9	18.1	15.4	25.4	19.6	16.0	15	6.5	0.0	1947	38.5	9.08.1992	5.6	7.08.1987
Manschnow	16	1020.3	leicht bew.	E	5	18.2	17.3	26.0	19.6	15.9	14	5.5	0.0					
Düsseldorf/Flugh.	41	1017.9	wolkenlos	NNE	5	16.0	14.4	28.1	22.3	14.3	13	11.1		1969	36.0	4.08.1994	7.3	6.08.1987
Bocholt	24	1018.1	wolkenlos	E	2	15.1	13.8	27.6	21.6	14.0	12	13.3		1947	36.3	4.08.1994	6.3	8.08.1953
Essen	161	1018.0	wolkenlos	ENE	8	19.0	13.3	27.4	22.5	17.2	15	13.4		1935	35.2	4.08.1994	6.8	6.08.1987
Luedenscheid	392	1018.3	wolkenlos	ESE	4	15.3	12.2	24.8	19.8	14.2	10	11.7						
Kahler Asten	859	-	leicht bew.	E	13	14.4	12.0	21.2	16.0	13.1	10	10.2		1955	30.3	5.08.1994	3.4	1.08.1965
Bad Lippspringe	158	1018.5	leicht bew.	E	13	18.5	14.3	26.1	21.1	14.1	11	10.7		1951	36.2	9.08.1992	4.8	7.08.1987
Kassel	233	1018.4	leicht bew.	N	5	16.4	14.3	26.0	20.8	14.4	10	12.9		1951	35.5	5.08.1994	4.4	7.08.1987
Göttingen	171	1019.6	leicht bew.	SE	4	13.8	12.9	28.0	19.4	11.1	10	12.2		1947	37.9	9.08.1992	3.6	9.08.1953
Leinefelde	356	1019.4	leicht bew.	still	5	14.8	12.8	24.8	19.2	13.3	9	11.6	0.0	1957	34.7	9.08.1992	3.9	7.08.1987
Braunlage	610	1019.3	leicht bew.	NE	5	15.5	13.3	22.3	17.8	11.9	9	10.1		1936	32.8	9.08.1992	3.6	7.08.1987
Brocken	1153	-	leicht bew.	E	18	13.9	11.2	17.6	14.1	12.0	8	9.6		1951	27.9	9.08.1992	1.0	6.08.1987
Artern	166	1019.8	leicht bew.	E	2	15.5	14.8	26.2	19.3	13.6	12	7.0		1954	37.4	9.08.1992	4.2	7.08.1987
Leipzig/Flugh.	149	1019.5	leicht bew.	NE	5	16.1	15.3	25.5	19.8	14.3	12	7.9		1951	37.0	9.08.1992	6.1	7.08.1987
Wittenberg	106	1019.9	wolkenlos	ENE	9	17.9	15.2	26.5	20.8	15.7	14	13.5		1951	38.5	9.08.1992	5.8	7.08.1987
Oechitz	152	1019.7	leicht bew.	ENE	4	15.7	15.6	26.5	19.6	13.1	11	6.3						
Dresden/Flugh.	232	1019.7	leicht bew.	SE	2	16.8	15.2	25.0	19.6	14.7	12	10.5		1917	36.9	1.08.1994	6.8	7.08.1987
Doberlug-Kir.	100	1020.2	wolkenlos	ENE	5	15.3	14.2	25.3	19.6	12.3	10	12.3		1951	38.5	9.08.1992	5.0	7.08.1987
Cottbus	70	1020.3	leicht bew.	ENE	4	16.8	16.0	26.0	20.5	15.2	13	12.5		1951	38.4	9.08.1992	5.8	7.08.1987
Görlitz	238	1019.8	wolkenlos	still	5	15.6	13.6	25.1	18.8	13.0	11	10.3		1951	35.5	1.08.1994	4.3	7.08.1987
Aachen	205	1017.4	leicht bew.	ENE	5	17.0	14.0	28.6	22.3	16.9	14	13.7		1891	36.3	4.08.1994	7.3	3.08.1908
Nuerbg.-Barw.	486	1017.9	wolkenlos	still	4													