

# WETTERKARTE

## Amtsblatt des Deutschen Wetterdienstes

D 7311 A  
ISSN 0936-5818  
Schutzgebühr monatlich DM 30,25  
einschließlich Versandkosten,  
Einzelpreis DM 1,25  
zuzüglich Versandkosten

Druck und Verlag: Deutscher Wetterdienst  
Frankfurter Straße 135, 63067 Offenbach  
Postanschrift: 63004 (Postfach), Telefon: (069) 80 62 - 22 83  
Telefax: 4152871, Telefax: (069) 80 62 - 24 84  
LZB: BLZ 505 000 00 Kto.-Nr.: 505 01004

Erscheint täglich; nur Postbezug

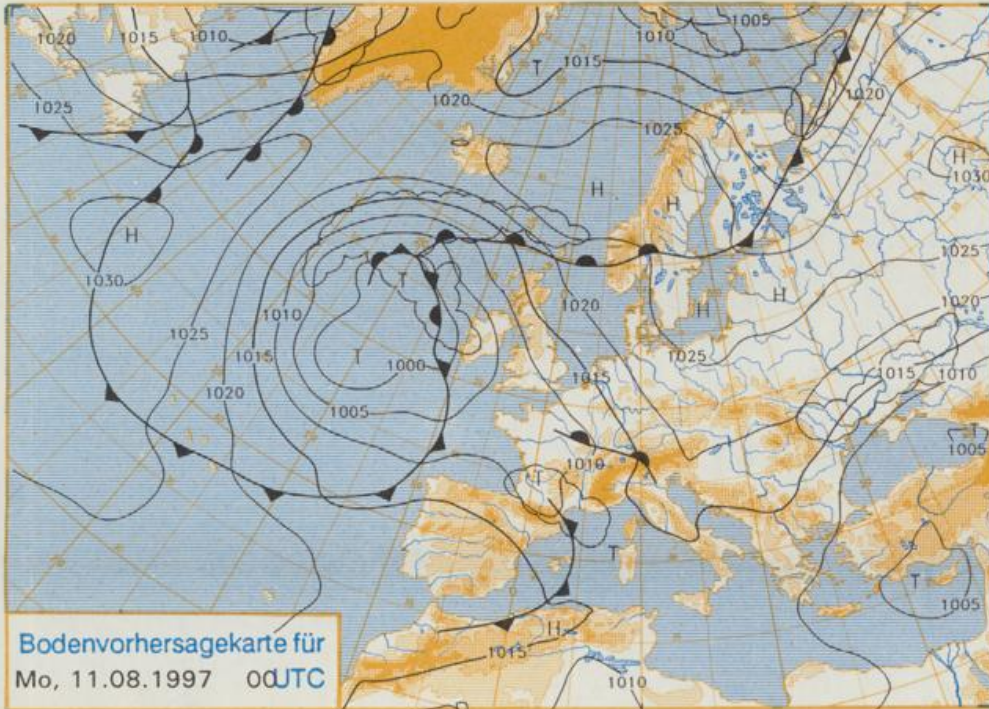
EINGEGANGEN  
13. Aug 1007  
Erl. ....



Jahrgang 1997

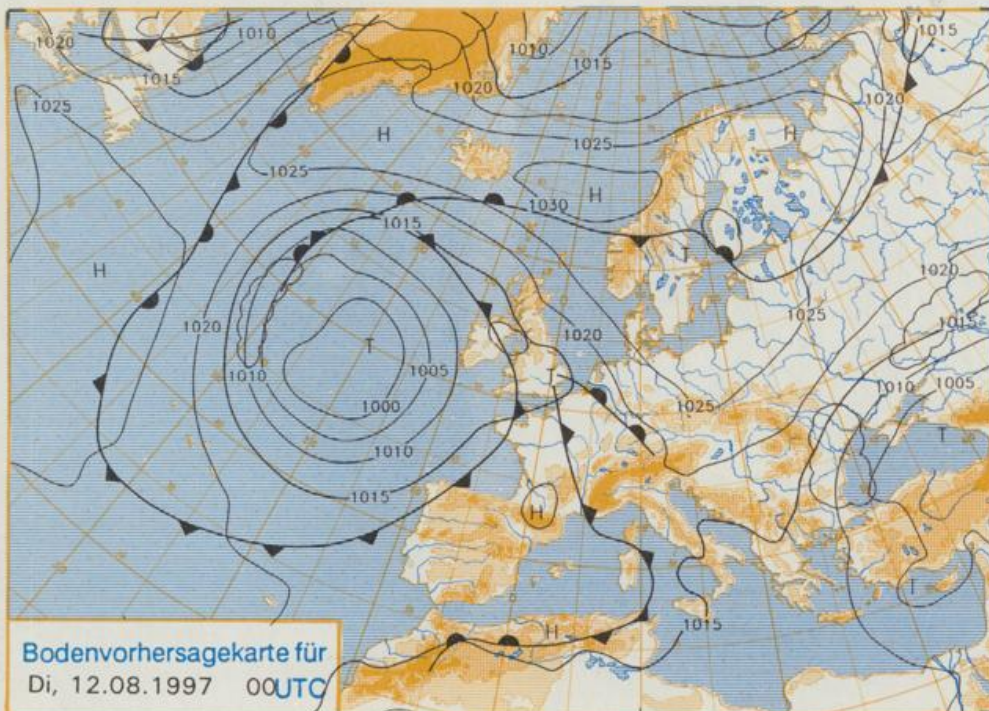
Samstag, den 09. August

Nummer: 221



Bodenvorhersagekarte für  
Mo, 11.08.1997 00UTC

Stereographische Projektion 1 : 60 000 000 60°N



Bodenvorhersagekarte für  
Di, 12.08.1997 00UTC

### Deutschland-Vorhersage für Montag, 11.08.97

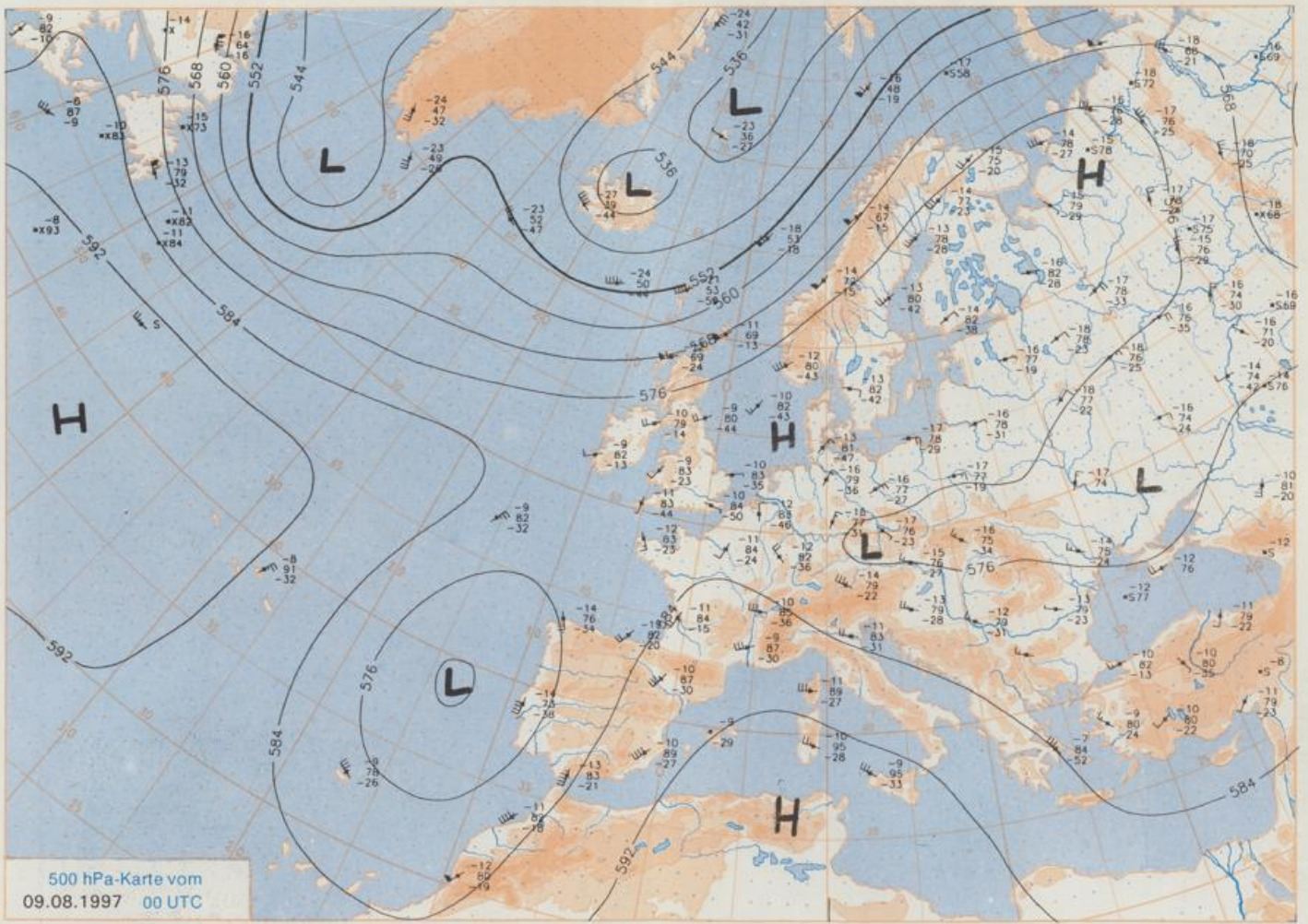
Deutschland liegt an der Südseite eines ausgedehnten Hochs über dem Nordmeer, Skandinavien und Nordrußland. Über dem Ostatlantik wird ein quasistationäres Tief erwartet, in dessen Strömungsbereich über Frankreich ein Randtief nach Südengland zieht. Das Frontensystem dieses Randtiefs beeinflusst das Vorhersagegebiet kaum.

Am Montag überwiegt in ganz Deutschland heiteres Wetter. Besonders im Südwesten kann es, hauptsächlich durch Überhitzung zu Gewittern kommen, die z.T. recht heftig sein können. Nach Frühtemperaturen zwischen 13 und 18 Grad werden Mittagstemperaturen um 30 Grad erwartet. Der Wind weht meist nur schwach aus östlichen Richtungen.

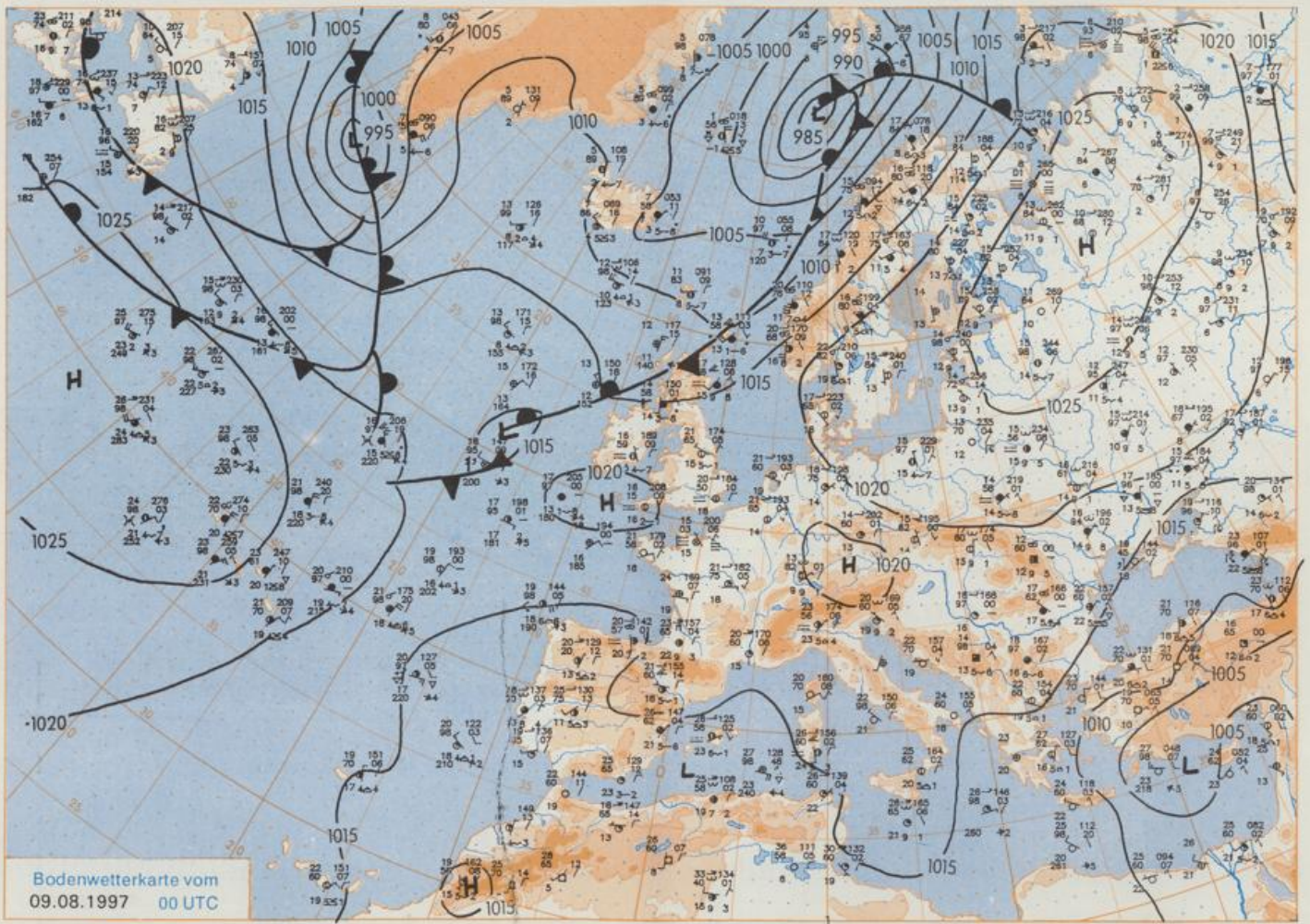
### Weitere Aussichten für Dienstag, 12.08.97

In der Westhälfte zeitweise stärker bewölkt und gewittrige Niederschläge meist geringer Intensität, in der Osthälfte überwiegend heiter und nur vereinzelt Gewitter. Wenig geänderte Temperaturen.

Der Umwelt zuliebe: gedruckt auf chlorfrei gebleichtem Papier.



Stereographische Projektion 1 : 30 000 000 60°N



Stereographische Projektion 1:30 000 000 60°N

Wettermeldungen von Samstag, dem 9. August 1997 06 UTC

Station	Bar.- höhe (m)	Luftdr. red.NN (hPa)	Wetter	Wind km/h	Deutschland					Sonne Vort. Std.	RR 24h mm	Schnee höhe cm	Extremwerte der Lufttemperatur in der Dekade vom 1.08. bis 10.08.					
					Temperaturen (Grad C)								Nacht 2 m 5 cm	Tmax	Datum	Tmin	Datum	
					Luft 2 m	Tau- punkt	Max	Mittel Vortag	Min									
Helgoland	8	1020.8	wolkenlos	SE	17	19.9	17.9	23.1	20.8	19.4	18	12.5		1952	28.1	10.08.1975	11.0	2.08.1964
List / Sylt	29	1021.7	wolkenlos	SE	15	19.3	16.7	26.5	22.0	18.9	15	13.2		1937	32.5	10.08.1975	9.8	7.08.1987
Leck	17	1021.8	wolkenlos	E	8	17.6	15.8	26.6	20.7	15.2	11	13.8		1974	33.9	10.08.1975	5.1	3.08.1981
Husum	37	1021.6	wolkenlos	ESE	13	17.9	16.1	26.2	19.9	16.5	15	12.3						
Schleswig	48	1022.3	wolkenlos	ESE	5	18.5	16.8	25.3	20.9	16.1	14	11.7		1947	32.3	1.08.1948	6.4	10.08.1965
Kiel	31	1021.9	wolkenlos	E	5	20.5	18.0	25.2	21.3	16.3	14	12.6		1940	35.0	9.08.1992	6.3	2.08.1981
Westermarkdf.	9	1022.1	wolkenlos	E	9	19.6	19.2	23.0	20.6	16.7	16	12.9						
Arkona	42	1023.3	wolkenlos	SSE	8	20.5	19.0	23.7	20.6	18.7	17	14.2		1951	31.1	1.08.1983	8.5	7.08.1987
Norderney	16	1020.8	wolkenlos	SSE	11	19.9	16.4	23.0	21.2	19.0	17	14.3		1947	33.0	4.08.1994	9.6	7.08.1987
Bremerhaven	11	1020.9	wolkenlos	SE	9	19.1	15.1	27.0	22.5	18.0	16	13.8		1949	35.8	9.08.1992	8.5	9.08.1962
Cuxhaven	12	1021.3	wolkenlos	SE	11	19.1	15.5	26.2	22.3	18.5	16	11.4		1946	36.3	9.08.1992	8.5	5.08.1962
Hamburg/Flugh.	15	1021.8	wolkenlos	E	8	18.2	15.8	27.3	20.9	15.6	13	7.9		1891	37.3	9.08.1992	5.3	10.08.1965
Lübeck	15	1022.1	wolkenlos	E	2	15.7	15.4	29.6	20.6	13.2	11	9.0		1890	38.0	9.08.1992	6.0	9.08.1995
Boltenhegen	17	1022.4	wolkenlos	SE	4	18.9	18.0	23.6	21.4	16.8	14	12.4		1951	36.6	9.08.1992	5.9	10.08.1965
Schwerin	68	1021.9	wolkenlos	E	5	18.3	17.3	28.7	22.6	16.3	12	11.3		1946	36.9	9.08.1992	4.9	7.08.1987
Warnemünde	10	1022.1	wolkenlos	SE	5	18.6	17.0	28.4	22.4	16.9	14	12.3		1951	36.9	9.08.1992	7.1	7.08.1987
Teterow	50	1022.6	wolkenlos	N	2	15.4	15.4	28.1	21.6	13.7	12	12.2		1947	38.7	9.08.1992	6.7	7.08.1987
Barth	7	1022.4	wolkenlos	ESE	5	17.3	16.4	26.2	21.1	14.5	13	13.3		1967	34.9	5.08.1994	7.1	8.08.1976
Greifswald	6	1022.7	wolkenlos	E	8	18.3	17.8	23.9	20.3	15.4	13	13.8		1951	36.5	1.08.1994	6.5	2.08.1976
Uckermark	7	1023.3	wolkenlos	SE	5	18.2	15.5	24.5	22.1	15.2	13	13.4	0.0	1951	38.0	1.08.1994	6.5	1.08.1965
Emden	1	1020.4	wolkenlos	SE	4	15.9	15.8	26.7	20.4	13.4	13	13.3		1947	33.3	4.08.1994	4.4	10.08.1965
Oldenburg	20	1020.6	wolkenlos	SE	4	19.0	13.4	27.2	21.6	15.7	12	13.6						
Bremen/Flugh.	5	1020.6	wolkenlos	SE	5	17.7	15.5	27.7	22.0	15.2	13	13.0		1890	37.6	9.08.1992	4.7	7.08.1987
Soltau	78	1021.6	wolkenlos	ESE	4	16.2	15.3	27.5	20.8	13.7	13	12.6		1947	38.0	9.08.1992	5.6	10.08.1956
Boizenburg	46	1022.5	wolkenlos	SE	5	17.8	16.7	27.9	21.8	16.1	13	10.1		1951	37.3	9.08.1992	6.4	10.08.1965
Lüchow	18	1021.7	wolkenlos	N	2	16.0	15.9	28.3	21.3	13.1	12	9.4		1955	37.6	9.08.1992	5.2	5.08.1957
Seehausen/Altm.	23	1022.3	wolkenlos	still		16.8	15.9	28.2	21.8	13.6	12	10.0						
Marnitz	85	1022.3	wolkenlos	SE	4	16.7	15.9	28.1	20.7	13.6	10	10.2		1951	36.5	1.08.1994	6.6	10.08.1965
Neuruppin	39	1022.1	wolkenlos	ENE	4	18.1	15.6	27.2	22.0	16.8	14	10.6	0.1	1958	35.0	1.08.1994	5.6	7.08.1987
Neubrandenburg	80	1022.5	wolkenlos	still		16.8	15.7	27.4	20.6	14.8	14	11.4	0.0					
Angermünde	55	1022.4	wolkenlos	NNW	2	16.3	15.9	28.3	20.8	14.6	13	11.7		1951	37.6	9.08.1992	6.0	7.08.1987
Lingen	26	1020.5	wolkenlos	ESE	2	16.3	16.0	28.8	22.2	15.5	14	12.6		1951	34.1	4.08.1994	6.5	8.08.1953
Münst.-Osn./Flugh.	53	1020.5	wolkenlos	ESE	4	17.1	15.1	28.8	22.4	13.9	11	12.6						
Osnabrück	97	1020.8	wolkenlos	E	5	16.6	15.5	27.5	21.7	14.5	12	12.8		1952	35.3	4.08.1990	7.1	9.08.1965
Diepholz	43	1021.2	wolkenlos	ESE	2	15.4	14.4	27.9	21.7	13.4	10	12.8		1952	35.8	9.08.1992	4.5	9.08.1953
Bad Salzungen	139	1020.7	wolkenlos	NNW	4	15.4	14.1	27.1	21.2	14.1	13	11.6		1935	36.5	9.08.1992	5.1	4.08.1935
Hannover/Flugh.	59	1020.8	wolkenlos	ENE	8	16.9	14.9	26.9	20.8	14.7	14	15.4		1936	37.4	9.08.1992	5.6	2.08.1947
Braunschweig	88	1021.5	wolkenlos	E	2	16.1	14.5	26.8	21.3	14.1	10	12.3		1891	38.2	9.08.1992	5.9	3.08.1902
Gerdelegen	48	1021.3	wolkenlos	still		14.8	14.5	28.1	20.2	12.1	11	11.0	0.0	1947	36.4	5.08.1994	4.3	9.08.1995
Magdeburg	85	1021.6	wolkenlos	NNE	2	16.0	15.2	28.3	20.8	13.3	12	10.7	2	1947	37.9	9.08.1992	4.5	7.08.1987
Potsdam	100	1022.2	wolkenlos	E	11	17.6	15.2	28.2	20.8	16.5	14	10.4	0.1	1893	38.6	9.08.1992	5.4	7.08.1987
Berlin-Temp.	49	1022.3	wolkenlos	E	11	19.2	15.6	27.5	22.4	16.7	12	10.9		1876	37.2	1.08.1994	6.8	6.08.1886
Lindenberg	104	1021.7	wolkenlos	E	9	18.2	15.0	27.1	22.0	17.4	16	8.8	0.1	1947	38.5	9.08.1992	5.6	7.08.1987
Manschnow	16	1021.4	wolkenlos	E	9	17.9	15.7	27.1	21.4	13.7	12	13.7						
Düsseldorf/Flugh.	41	1019.9	leicht bew.	E	4	16.7	15.3	29.6	22.6	14.4	13	12.6		1969	36.0	4.08.1994	7.3	6.08.1987
Bocholt	24	1019.4	wolkenlos	ESE	4	15.9	14.6	28.8	22.0	13.6	11	13.5		1947	36.3	4.08.1994	6.3	8.08.1953
Essen	161	1020.1	leicht bew.	NE	5	18.3	14.2	28.6	23.7	17.0	10	13.2		1935	35.2	4.08.1994	6.8	6.08.1987
Luedenscheid	392	1020.8	wolkenlos	E	4	15.5	13.3	26.4	21.1	14.2	12	12.0						
Kahler Asten	859	-	wolkenlos	S	11	14.6	11.9	22.8	16.9	12.9	7	11.7		1955	30.3	5.08.1994	3.4	1.08.1965
Bad Lippspringe	158	1021.0	wolkenlos	WNW	2	17.2	14.7	27.4	21.2	14.7	12	12.2		1951	36.2	9.08.1992	4.8	7.08.1987
Kassel	233	1021.6	wolkenlos	still		15.3	13.6	27.5	21.4	13.5	10	10.3		1951	35.5	5.08.1994	4.4	7.08.1987
Göttingen	171	1021.9	leicht bew.	ESE	4	14.0	13.5	27.8	16.9	11.9	11	10.5	15	1947	37.9	9.08.1992	3.6	9.08.1953
Leinefelde	356	1021.5	wolkenlos	NE	2	15.6	14.2	24.7	19.2	12.9	10	11.7	0.0	1957	34.7	9.08.1992	3.9	7.08.1987
Braunlage	610	1021.5	wolkenlos	N	4	14.9	14.2	22.4	18.4	11.7	9	9.5	0.1	1936	32.8	9.08.1992	3.6	7.08.1987
Brocken	1153	-	wolkenlos	E	13	14.9	10.6	17.5	14.8	13.1	6	8.8	0.0	1951	27.9	9.08.1992	1.0	6.08.1987
Artern	166	1021.8	wolkenlos	still		14.8	14.1	26.2	20.5	14.3	12	9.8	0.0	1954	37.4	9.08.1992	4.2	7.08.1987
Leipzig/Flugh.	149	1021.3	wolkenlos	NNE	9	16.9	15.4	27.4	21.3	15.4	12	10.3		1951	37.0	9.08.1992	6.1	7.08.1987
Wittenberg	106	1021.7	wolkenlos	ENE	5	18.0	14.8	28.9	21.9	15.8	14	8.9	3	1951	38.5	9.08.1992	5.8	7.08.1987
Oschatz	152	1021.6	wolkenlos	E	4	15.6	15.3	27.7	20.0	13.5	11	9.4	0.0					
Dresden/Flugh.	232	1021.5	wolkenlos	S	5	15.4	14.5	26.2	21.2	14.6	11	11.6		1917	36.9	1.08.1994	6.8	7.08.1987
Doberlug-Kir.	100	1021.7	wolkenlos	ENE	4	15.3	14.2	26.7	19.8	12.2	10	9.5	0.0	1951	38.5	9.08.1992	5.0	7.08.1987
Cottbus	70	1021.6	wolkenlos	ENE	8	17.4	15.7	27.1	21.2	13.9	12	9.3	0.6	1951	38.4	9.08.1992	4.8	7.08.1987
Görlitz	238	1021.0	leicht bew.	still		15.2	14.1	25.5	20.2	13.1	11	12.5		1951	35.5	1.08.1994	4.3	7.08.1987
Aachen	205	1019.5	leicht bew.	SE	2	18.7	14.4	28.6	22.8	17.6	14	12.0		1891	36.3	4.08.1994	7.3	3.08.1908
Nuerbg.-Barw.</																		