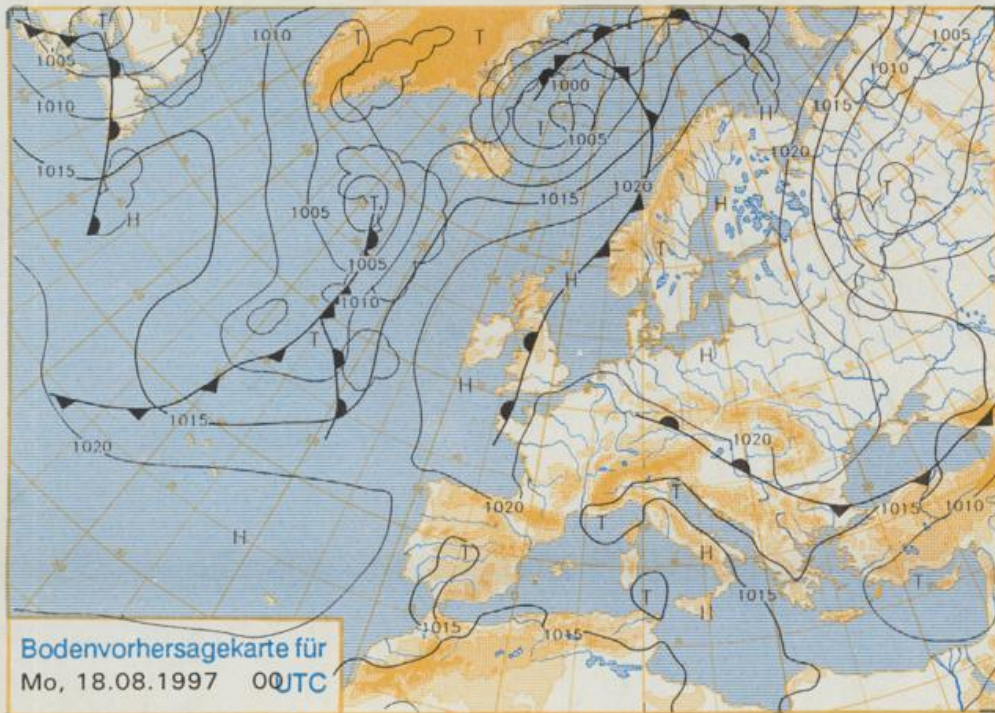


D 7311 A
ISSN 0936-5818
Schutzgebühr monatlich DM 30,25
einschließlich Versandkosten,
Einzelpreis DM 1,25
zuzüglich Versandkosten

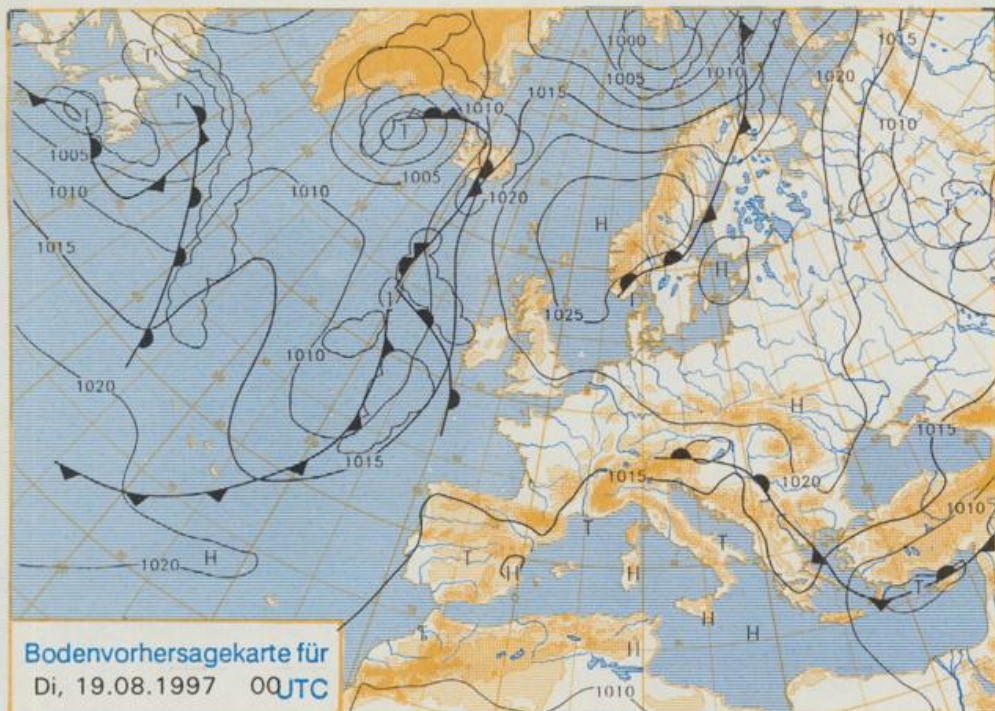
Druck und Verlag: Deutscher Wetterdienst
Frankfurter Straße 135, 63067 Offenbach
Postanschrift: 63004 (Postfach), Telefon: (069) 80 62 - 22 83
Telefax: 4152871, Telefax: (069) 80 62 - 24 84
LZB: BLZ 505 000 00 Kto.-Nr.: 505 01004

Erscheint täglich; nur Postbezug

EINGEGANGEN
20. Aug. 1997
Erl.....



Stereographische Projektion 1 : 60 000 000 60°N



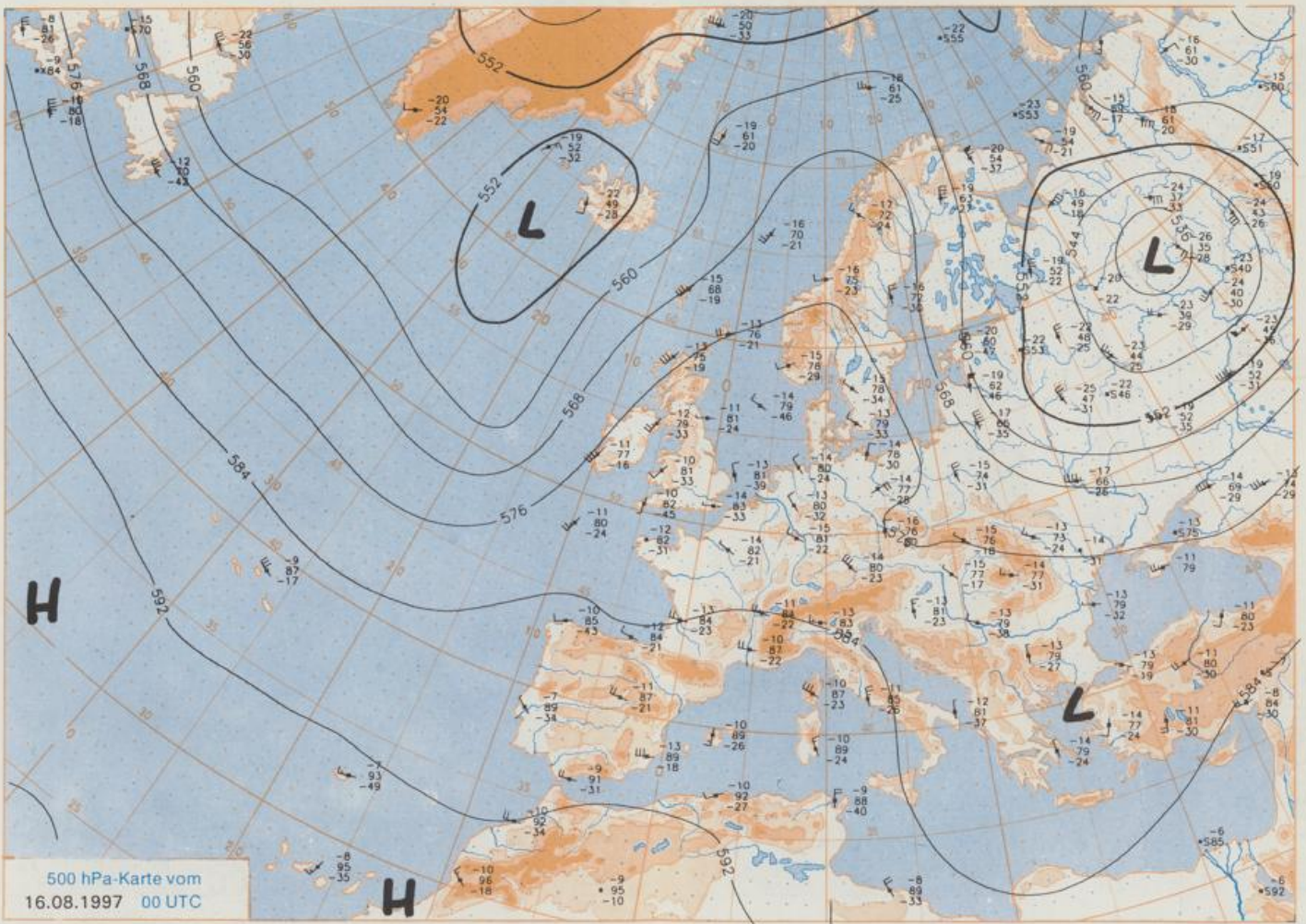
Deutschland-Vorhersage für Montag, den 18.08.97

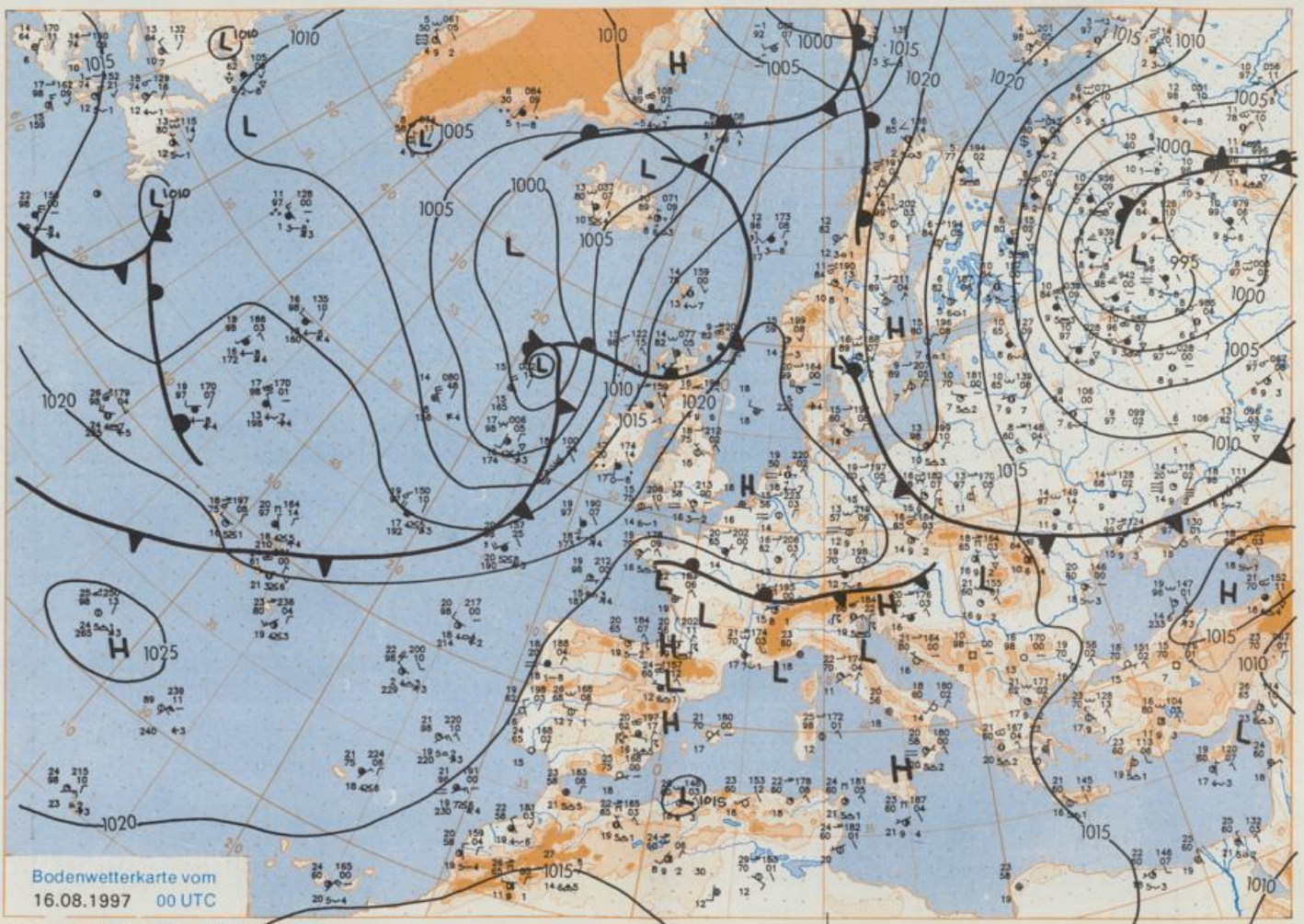
An der Südflanke eines sich verstärkenden Hochs über Nordeuropa wird weiterhin sehr warme Luft in das Vorhersagegebiet geführt. Dabei wird der Alpenraum und das angrenzende Alpenvorland anfangs noch von einer Gewitterstörung beeinflusst. Die mit ihr verbundenen Gewitter ziehen im Tagesverlauf nach Osten ab und beschränken sich am Abend auf den südostbayerischen Raum. Sonst ist es nach Auflösung von Dunst- oder Nebelfeldern am Tage heiter und trocken. Die Frühtemperaturen liegen zwischen 12°C im Osten und 17°C im Westen. Am Tage erwärmt sich die Luft auf Werte um 27°C. Es weht ein schwacher bis mäßiger, tagsüber etwas auflebender und in Gewitternähe böiger Wind aus östlichen Richtungen.

Weitere Aussichten für Dienstag, den 20.08.97

Fortdauer des sehr warmen und sonnigen Sommerwetters.

Der Umwelt zuliebe: gedruckt auf chlorfrei gebleichtem Papier.





Stereographische Projektion 1 : 30 000 000 60°N

Wettermeldungen von Samstag, dem 16. August 1997 06 UTC

Station	Bar.-höhe (m)	Luftdr. red. NN (hPa)	Wetter	Wind km/h	Temperaturen (Grad C)					Sonne Vorl. Std.	RR 24h mm	Schnee höhe cm	Extremwerte der Lufttemperatur			
					Luft		Tau-	Max	Mittel				Nacht	in der Dekade vom 11.08. bis 20.08.		
					2m	2m	punkt	Vortag	2m				5cm	Tmax Datum	Tmin Datum	
Heigoland	8	1021.4	leicht bew.	W	9	19.0	17.9	22.4	20.1	18.6	14	11.6	1952	26.7.11.08.1975	11.1.15.08.1956	
List / Sylt	29	1021.5	wolkig	NNW	13	19.6	16.0	22.6	20.6	17.7	15	6.9	1937	32.6.11.08.1975	9.4.14.08.1994	
Leck	17	1021.7	still	W	4	14.3	12.9	24.4	20.2	12.2	10	10.6	1974	33.5.11.08.1975	3.6.11.08.1986	
Husum	37	1021.6	wolkig	SSW	4	16.7	16.0	24.8	19.3	13.8	11	10.0				
Schleswig	48	1021.7	leicht bew.	W	2	15.7	15.7	26.3	20.2	14.4	12	9.4	1947	32.0.11.08.1975	5.2.20.08.1949	
Kiel	31	1021.3	leicht bew.	W	9	16.2	15.7	26.5	20.3	13.3	11	10.9	1940	31.7.11.08.1975	4.7.13.08.1987	
Westermarkdf.	9	1020.8	leicht bew.	NNW	18	19.2	16.4	24.3	22.0	18.8	18	12.3				
Arkona	42	1020.7	leicht bew.	SE	17	20.6	18.2	24.6	22.2	20.2	18	12.0	1951	31.3.16.08.1974	9.3.12.08.1979	
Norderney	16	1022.0	wolkig	ENE	2	19.2	16.9	21.9	20.3	17.8	14	4.5	1947	31.9.13.08.1953	10.4.17.08.1966	
Bremerhaven	11	1021.6	stark bew.	SW	4	18.8	17.1	22.3	20.7	18.2	17	7.1	1949	32.1.11.08.1975	8.2.13.08.1987	
Cuxhaven	12	1021.5	wolkig	W	13	18.4	16.7	23.2	20.5	18.2	16	9.3	1946	32.4.12.08.1995	9.3.16.08.1946	
Hamburg/Flugh.	15	1021.7	stark bew.	NNE	4	17.3	16.3	25.8	20.5	13.0	10	6.5	1891	34.3.20.08.1932	2.4.20.08.1949	
Lübeck	15	1021.3	Nebel	W	4	14.0	13.7	27.1	20.6	12.9	10	5.5	1890	33.7.19.08.1893	4.1.20.08.1929	
Boitenhagen	17	1021.0	leicht bew.	NNW	11	19.2	17.7	27.5	22.0	17.9	17	7.1	1951	32.3.16.08.1974	6.6.13.08.1987	
Schwerin	68	1020.8	wolkig	WNW	5	16.6	16.1	26.1	21.2	15.9	14	5.0	1948	32.7.16.08.1974	5.5.20.08.1949	
Warnemünde	10	1020.3	bedeckt	NNW	18	20.1	18.5	25.2	22.4	19.8	19	12.2	1951	33.5.16.08.1974	8.0.13.08.1987	
Teterow	50	1020.3	wolkig	W	5	17.4	17.4	27.3	20.7	16.1	14	7.5	1947	34.0.16.08.1974	5.9.17.08.1977	
Barth	7	1019.8	wolkig	WSW	4	17.9	17.2	26.0	21.2	15.5	14	12.6	1967	36.0.16.08.1974	6.2.13.08.1987	
Greifswald	6	1020.3	Nebel	still	4	17.3	16.8	27.4	21.7	15.9	14	12.3	1951	32.9.16.08.1974	6.1.17.08.1984	
Ueckermünde	7	1021.2	bedeckt	SE	4	16.5	15.8	26.0	20.9	14.6	13	7.8	1951	33.0.16.08.1974	5.5.19.08.1970	
Emden	1	1022.0	Nebel	N	4	13.5	13.2	22.7	19.1	12.8	13	1.7	1947	32.1.12.08.1995	5.7.11.08.1965	
Oldenburg	20	1021.5	stark bew.	NW	2	16.6	15.4	24.0	20.0	14.2	11	4.5				
Bremen/Flugh.	5	1021.7	stark bew.	WSW	2	16.3	16.0	24.7	20.5	11.9	11	4.8	1890	34.7.11.08.1975	4.4.19.08.1978	
Soltau	78	1021.9	stark bew.	still	4	14.8	14.6	24.5	19.7	12.5	12	2.4	1947	33.9.11.08.1975	3.4.20.08.1949	
Boizenburg	46	1021.9	leicht bew.	W	9	15.4	15.4	26.6	20.6	15.0	14	4.1	1951	34.6.16.08.1974	5.1.20.08.1968	
Lüchow	18	1021.4	stark bew.	still	4	15.8	15.7	26.8	20.7	13.7	11	5.3	1955	34.5.16.08.1974	4.1.20.08.1968	
Seehausen/Altm.	23	1021.6	Nebel	W	9	16.0	15.9	24.7	20.2	15.0	15	5.9	13			
Marnitz	85	1021.0	Nebel	WNW	5	16.8	16.0	25.7	21.0	15.6	12	4.8	3	1951	34.7.16.08.1974	4.0.20.08.1968
Neuruppin	39	1020.7	Nebel	NW	4	16.1	15.9	25.6	20.7	15.4	12	5.0	1958	33.1.16.08.1974	6.0.20.08.1968	
Neubrandenburg	80	1020.5	Nebel	W	8	16.9	16.9	27.5	21.3	16.0	15	9.0				
Angermünde	55	1020.4	leicht bew.	NE	4	16.2	15.7	26.7	20.2	14.4	12	1.5	0.0	1951	34.4.16.08.1989	5.0.13.08.1965
Lingen	26	1021.9	stark bew.	ESE	4	17.9	17.6	22.8	19.0	16.2	14	0.4	0.1	1951	32.4.12.08.1995	5.5.17.08.1966
Münst.-Osn./Flugh.	53	1021.6	stark bew.	N	4	16.2	16.1	22.8	20.1	15.0	12	0.1				
Osnebrück	97	1021.6	stark bew.	E	5	17.7	16.7	23.3	19.4	16.2	13	1.7	0.1	1952	33.2.12.08.1995	6.3.12.08.1965
Diepholz	43	1022.1	stark bew.	still	2	16.7	16.1	24.0	20.4	14.0	12	2.2				
Bad Salzuflen	139	1021.7	stark bew.	NNE	2	16.6	15.4	22.9	19.6	15.1	14	0.4	0.0	1935	33.5.13.08.1966	5.1.12.08.1965
Hannover/Flugh.	59	1021.5	Nebel	WNW	5	14.7	14.4	23.6	19.3	12.9	11	1.4	2	1936	36.5.10.08.1944	4.7.18.08.1949
Braunschweig	88	1021.6	wolkig	W	4	15.0	14.2	24.2	20.5	14.7	12	4.0	0.0	1891	36.3.19.08.1892	4.6.20.08.1949
Gardelegen	48	1021.0	Nebel	W	4	15.2	14.9	26.3	20.1	14.1	12	4.8				
Magdeburg	85	1021.3	wolkig	NW	5	15.7	15.0	25.9	20.0	14.9	13	5.1	0.2	1947	35.5.16.08.1989	5.3.20.08.1949
Potsdam	100	1021.0	leicht bew.	WNW	9	16.4	16.2	26.7	20.8	15.4	13	2.7	0.0	1893	37.2.20.08.1943	6.0.13.08.1949
Berlin-Temp.	49	1020.9	wolkig	N	9	19.2	17.7	25.7	22.5	16.9	12	1.9	0.0	1876	36.0.20.08.1943	6.2.20.08.1949
Lindenberg	104	1020.3	wolkig	ENE	5	16.3	16.0	24.6	19.5	15.0	14	1.4	0.2	1947	34.9.16.08.1989	6.7.20.08.1949
Manschnow	16	1019.8	wolkig	E	8	16.1	15.8	25.4	19.8	13.3	12	1.2	0.7			
Düsseldorf/Flugh.	41	1021.2	leicht bew.	ENE	4	14.3	13.6	27.4	20.1	13.4	12	5.9		1969	34.1.12.08.1990	6.2.15.08.1994
Bocholt	24	1021.2	leicht bew.	N	2	13.7	13.5	25.0	19.2	12.4	11	3.1		1947	34.0.16.08.1947	5.1.11.08.1987
Essen	161	1021.5	leicht bew.	NE	8	16.0	15.2	23.9	19.8	15.3	12	2.8		1935	31.8.12.08.1990	7.3.15.08.1994
Luedenscheid	392	1021.9	Nebel	E	4	12.2	11.9	21.3	17.5	11.9	9	0.5				
Kahler Asten	859	-	in Wolken	E	9	13.7	13.7	16.8	13.7	12.0	9	0.7	0.0	1955	28.3.16.08.1974	3.8.18.08.1970
Bad Lippspringe	158	1021.7	stark bew.	ESE	2	16.1	15.8	22.0	17.7	13.4	12	1.0	0.0	1951	33.3.12.08.1995	5.2.16.08.1994
Kassel	233	1021.3	leicht bew.	N	4	16.4	15.3	22.8	18.5	15.0	12	2.7		1951	34.0.16.08.1974	5.1.12.08.1960
Göttingen	171	1021.6	Nebel	ESE	5	15.7	15.3	22.9	18.9	13.3	13	2.5	6	1947	35.0.16.08.1989	3.2.14.08.1949
Leinefelde	356	1021.5	Nebel	ESW	2	15.1	15.0	21.4	18.0	13.9	12	1.9	2	1957	33.3.16.08.1974	4.1.12.08.1965
Braunlage	610	1021.4	wolkig	still	3	13.1	12.9	20.5	17.2	12.0	9	4.8	0.2	1936	30.6.16.08.1989	3.2.14.08.1960
Brocken	1153	-	wolkig	still	5	12.0	11.4	14.4	12.9	11.1	7	1.1	3	1951	24.6.16.08.1989	2.7.19.08.1972
Artern	166	1021.6	leicht bew.	still	5	15.3	14.6	23.8	18.6	14.7	13	3.2	29	1954	35.2.16.08.1989	6.4.14.08.1965
Leipzig/Flugh.	149	1021.0	stark bew.	NNW	15	16.7	16.2	24.8	19.1	15.9	15	3.5	1	1951	35.4.16.08.1974	7.2.16.08.1994
Wittenberg	106	1020.8	wolkig	W	4	16.2	15.7	26.0	19.6	15.2	13	2.5	3	1951	36.2.16.08.1989	6.2.12.08.1965
Oschatz	152	1021.0	wolkig	SW	2	16.0	15.7	24.9	19.8	15.2	14	4.2	3			
Dresden/Flugh.	232	1020.9	wolkig	W	9	16.2	15.7	24.5	18.9	15.6	14	3.3	0.4	1917	36.8.20.08.1943	6.6.13.08.1949
Doberlug-Kir.	100	1020.7	wolkig	NW	4	14.6	13.5	25.4	20.2	13.3	10	4.8	0.1	1951	35.4.16.08.1989	3.1.14.08.1975
Cottbus	70	1020.2	wolkig	NNW	2	15.9	15.2	25.7	19.4	14.6	13	4.1	0.8	1951	35.5.13.08.1966	6.2.19.08.1970
Görlitz	238	1019.9	leicht bew.	WNW	4	15.7	15.0	24.6	19.0	14.7	14	7.4	4	1951	34.0.17.08.1974	5.5.14.08.1965
Aachen	205	1021.0	leicht bew.	still	4	15.4	13.3	25.9	20.6	15.3	13	10.1		1891	36.4.18.08.1892	6.0.18.08.1966
Nuerbg.-Berw.	486	1021.6	wolkig	still	12.5	11.9	11.9	22.8	17.2	11.9	9	8.7				
Köln-Bonn/Flugh.	100	1021.2	wolkig	SE	4	13.1	12.5	26.8	18.8	12.4	11	7.4		1958	34.6.12.08.1990	5.2.15.08.1994
Bendorf	129	1021.3	wolkig	still	14.6	14.5	27.0	20.7	13.9	13	7.6		1951	36.2.16.08.1974	7.7.16.08.1994	
Bad Marienberg	555	1021.3	leicht bew.	E	11	15.4	14.6	23.0	16.9	14.0	10	7.7		1963	30.5.16.08.1974	5.5.19.08.1968
Gießen	195	1022.2	bedeckt	NW	5	13.8	13.1	26.1	19.8	13.2	12	4.5		1939	34.4.19.08.1947	5.6.14.0