

D 7311 A
ISSN 0936-5818
Schutzgebühr monatlich DM 30,25
einschließlich Versandkosten,
Einzelpreis DM 1,25
zuzüglich Versandkosten

Druck und Verlag: Deutscher Wetterdienst
Frankfurter Straße 135, 63067 Offenbach
Postanschrift: 63004 (Postfach), Telefon: (069) 80 62 - 22 83
Telex: 4152871, Telefax: (069) 80 62 - 24 84
LZB: BLZ 505 000 00 Kto.-Nr.: 505 01004

Erscheint täglich; nur Postbezug

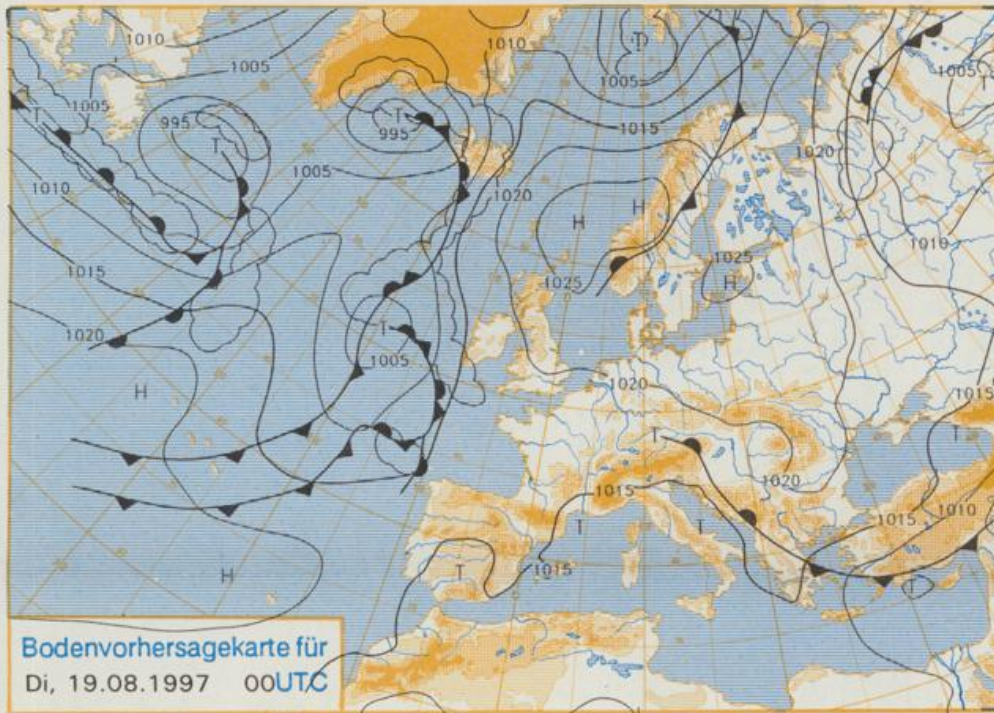
EINGEGANGEN
19. Aug. 1997
Erl.....



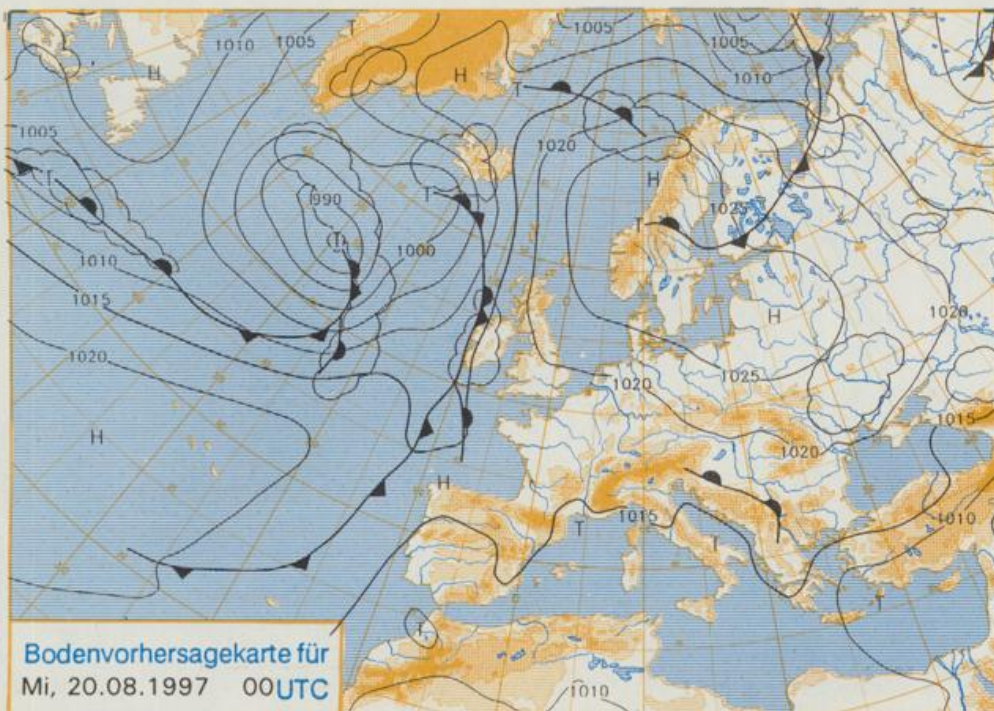
Jahrgang 1997

Sonntag, den 17. August

Nummer: 229



Stereographische Projektion 1 : 60 000 000 60°N



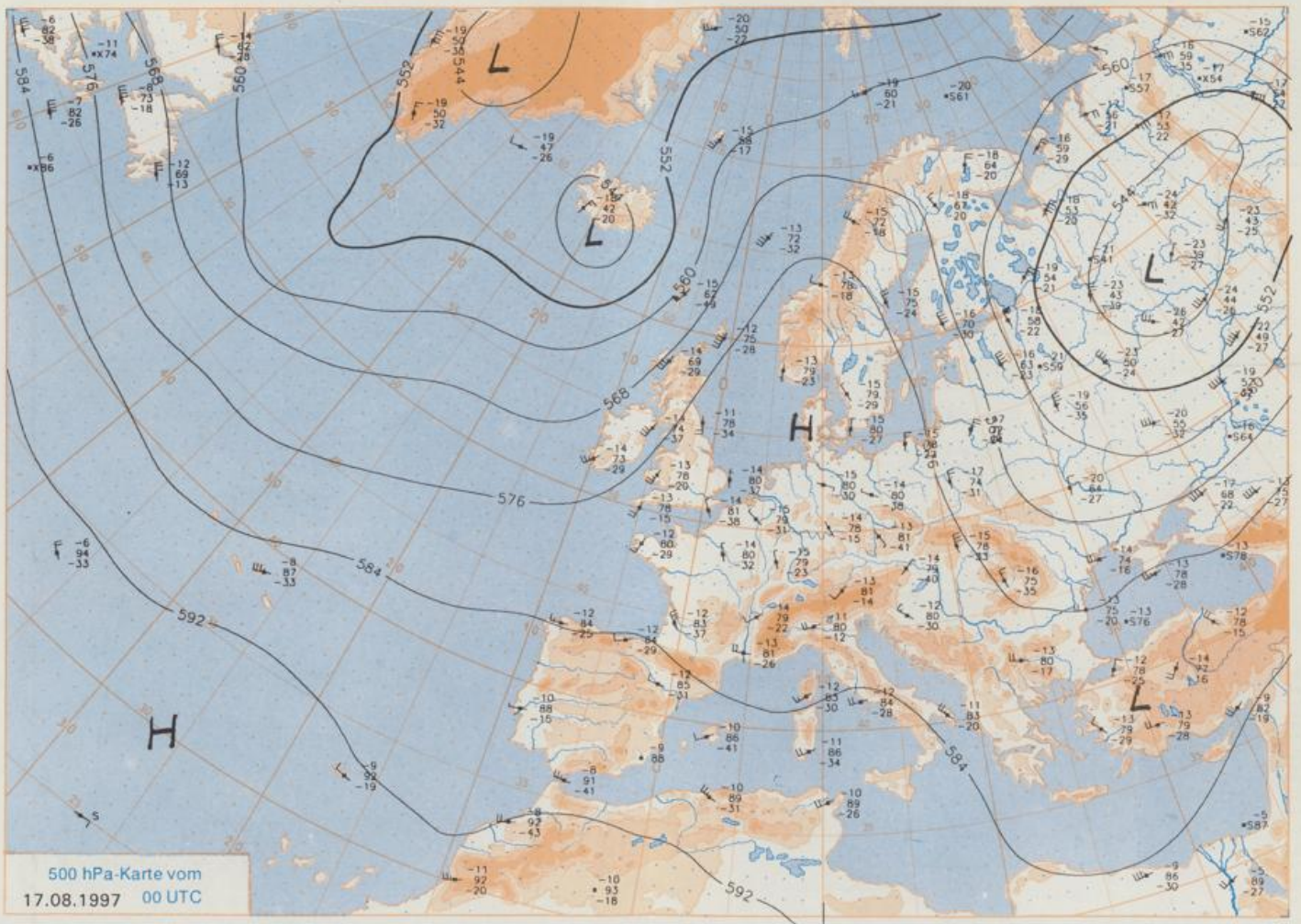
Deutschland-Vorhersage für Dienstag, 19.08.1997

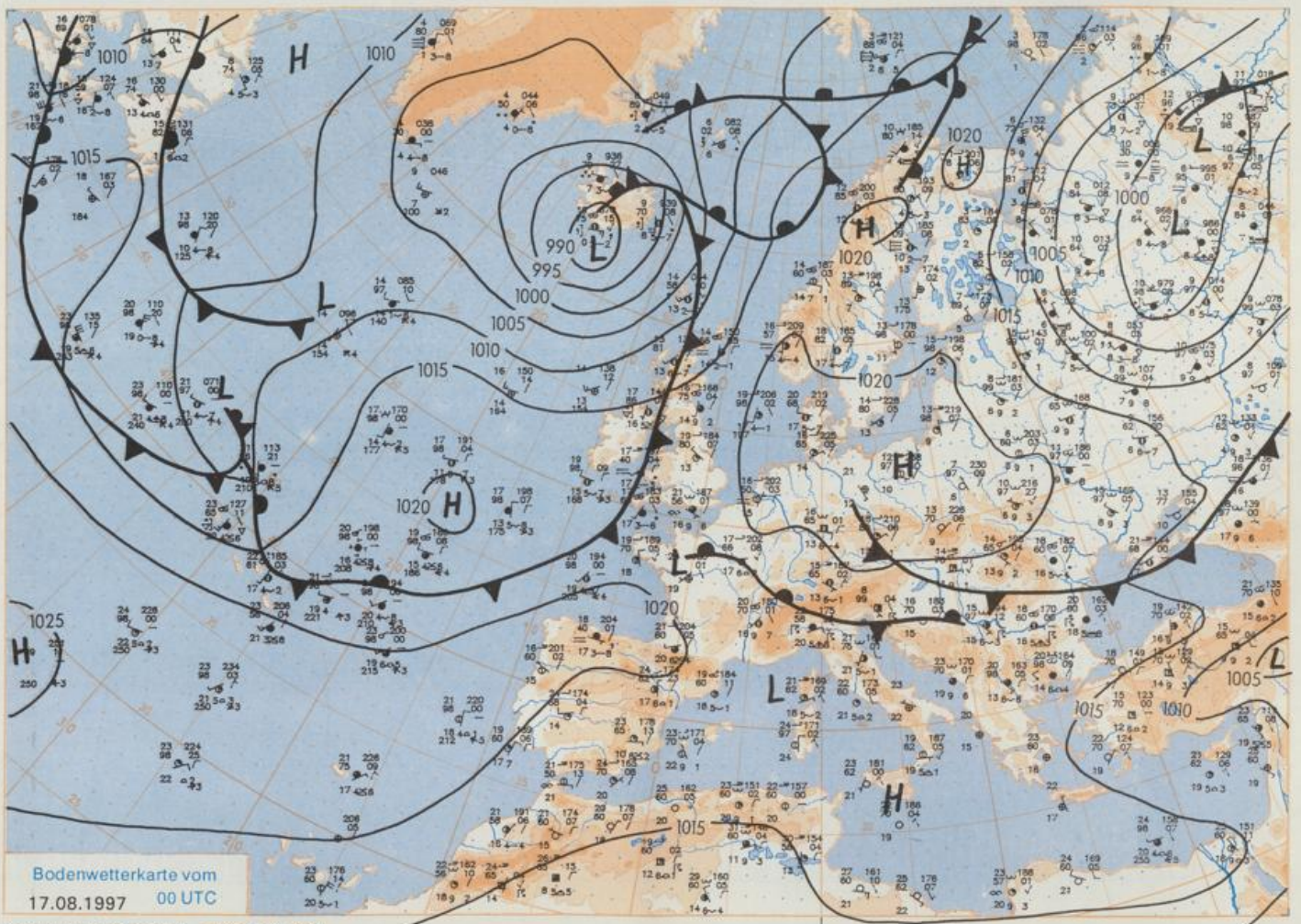
Das Tief über Süddeutschland schwächt sich wieder ab. Von Osten her setzt sich mit Verstärkung des Ostseehochs trockenwarme Festlandsluft durch. So gibt es am Dienstag nur in Ostbayern, vereinzelt noch in den östlichen Mittelgebirgen Gewitterschauer allgemein geringerer Intensität. Die Frühtemperaturen liegen hier bei 16° und steigen am Tage wenig über 20°C. Stärkere Bewölkung ist anfangs auch in größerer Ausdehnung von Süden her bis in den Berliner Raum anzutreffen. In den anderen Bereichen ist es nach Auflösung von Frühnebeln heiter bis wolkig. Nach morgendlichen Temperaturwerten wenig unter 15° werden dort Tagesmaxima zwischen 25 und 30°C erreicht.

Weitere Aussichten für Mittwoch, 20.08.1997

Nach örtlichem Frühdunst meist sonnig, Mittagstemperaturen zwischen 25 und 30°C.

Der Umwelt zuliebe: gedruckt auf chlorfrei gebleichtem Papier.





Wettermeldungen von Sonntag, dem 17. August 1997 06 UTC

Deutschland

Station	Bar.-höhe (m)	Luftdr. red.NN (hPa)	Wetter	Wind	Temperaturen (Grad C)			Nacht 5 cm	Sonne Vort. Std.	RR 24h mm	Schnee höhe cm	Extremwerte der Lufttemperatur der Dekade vom 11.08. bis 20.08.					
					Luft 2 m	Tau-Max	Mittel Min Vortag					in der Dekade	Tmax Datum	Tmin Datum			
Helgoland	8	1020.6	leicht bew.	ESE	15	20.7	17.4	23.0	20.8	20.2	17	12.0	1952	26.7	11.08.1975	11.1	15.08.1996
List / Sylt	29	1021.5	leicht bew.	ESE	11	18.8	16.7	23.4	19.8	17.6	15	10.2	1937	32.6	11.08.1975	9.4	14.08.1994
Leck	17	1021.9	leicht bew.	still		17.3	15.5	25.0	19.4	13.9	11	9.6	1974	33.5	11.08.1975	3.6	11.08.1986
Husum	37	1021.7	leicht bew.	E	8	17.2	16.0	25.3	19.1	15.0	14	10.2					
Schleswig	48	1021.9	leicht bew.	NE	5	16.8	16.3	25.7	20.0	15.1	13	8.5	1947	32.0	11.08.1975	5.2	20.08.1949
Kiel	31	1021.5	leicht bew.	ESE	4	19.6	18.4	24.5	19.6	13.2	12	9.8	1940	31.7	11.08.1975	4.7	13.08.1987
Westermarckd.	9	1021.5	leicht bew.	ENE	8	18.6	17.4	22.8	19.8	15.6	13	12.5					
Arkona	42	1022.3	leicht bew.	SSE	4	21.4	17.2	25.2	21.1	19.3	16	12.1	1951	31.3	16.08.1974	9.3	12.08.1979
Norderney	16	1020.5	wolkenlos	ESE	9	18.7	17.1	23.1	20.5	18.5	17	9.5	1947	31.9	13.08.1953	10.4	17.08.1966
Bremerhaven	11	1020.7	wolkenlos	E	9	18.1	15.0	24.0	21.0	17.4	16	8.4	1949	32.1	11.08.1975	8.2	13.08.1987
Cuxhaven	12	1021.0	leicht bew.	SE	9	19.4	16.4	23.6	21.6	18.5	16	10.2	1946	32.4	12.08.1995	9.3	16.08.1946
Hamburg/Flugh.	15	1021.2	leicht bew.	ENE	5	16.7	14.9	26.2	21.2	14.9	12	7.8	1891	34.3	20.08.1932	2.4	20.08.1949
Lübeck	15	1021.4	leicht bew.	ESE	2	13.5	13.1	27.2	18.7	12.1	10	7.4	1890	33.7	19.08.1893	4.1	20.08.1929
Boltenhagen	17	1021.5	wolkenlos	SW	4	17.7	16.4	23.4	21.6	16.9	15	12.1	1951	32.3	16.08.1974	6.6	13.08.1987
Schwerin	68	1021.2	wolkenlos	E	4	17.3	16.8	26.0	20.3	15.6	12	7.9	1946	32.7	16.08.1974	5.5	20.08.1949
Warnemünde	10	1021.3	wolkenlos	SE	2	18.2	16.4	23.8	21.0	16.9	15	7.5	1951	33.5	16.08.1974	8.0	13.08.1987
Teterow	50	1021.7	wolkenlos	ESE	2	16.0	16.0	28.2	20.8	13.8	13	4.2	1947	34.0	16.08.1974	5.9	17.08.1977
Barth	7	1021.4	wolkenlos	S	2	15.0	14.0	25.4	20.4	13.1	12	8.9	1967	36.0	16.08.1974	6.2	13.08.1987
Greifswald	6	1021.9	leicht bew.	S	5	17.4	14.5	26.8	20.2	15.7	13	6.8	1951	32.9	16.08.1974	6.1	17.08.1964
Ueckermünde	7	1023.0	leicht bew.	SSE	5	17.5	13.7	26.3	20.7	15.7	14	10.1	1951	33.0	16.08.1974	5.5	19.08.1970
Emden	1	1020.3	leicht bew.	E	5	15.0	14.8	24.7	19.2	14.0	14	7.2	1947	32.1	12.08.1995	5.7	11.08.1965
Oldenburg	20	1020.3	leicht bew.	E	9	16.8	15.0	25.1	19.9	15.4	12	6.5					
Bremen/Flugh.	5	1020.4	leicht bew.	ENE	5	15.9	14.9	25.6	21.2	14.9	12	4.3	1890	34.7	11.08.1975	4.4	19.08.1978
Soltau	78	1020.9	wolkenlos	ENE	4	14.8	14.4	26.5	19.6	13.6	13	7.5	1947	33.9	11.08.1975	3.4	20.08.1949
Boizenburg	46	1021.7	wolkenlos	ESE	4	16.2	16.2	27.8	20.4	14.4	12	5.0	1951	34.6	16.08.1974	5.1	20.08.1968
Lüchow	18	1021.2	Nebel	NNE	2	13.7	13.6	26.3	19.3	12.1	11	5.5	1955	34.5	16.08.1974	4.1	20.08.1968
Seehausen/Altm.	23	1021.9	wolkenlos	SE	5	14.8	14.5	26.1	19.2	12.7	12	6.0					
Marnitz	85	1021.6	wolkenlos	SE	4	15.0	14.3	26.9	20.1	12.9	10	4.7	1951	34.7	16.08.1974	4.0	20.08.1968
Neuruppin	39	1021.9	leicht bew.	E	4	16.7	13.8	27.1	19.8	15.6	13	5.3	1958	33.1	16.08.1974	6.0	20.08.1968
Neubrandenburg	80	1021.9	leicht bew.	SW	13	18.0	14.3	27.9	20.8	16.9	16	4.7					
Angermünde	55	1022.3	leicht bew.	SE	5	16.3	14.5	26.4	19.7	15.1	12	9.5	1951	34.4	16.08.1989	5.0	13.08.1965
Lingen	26	1019.6	leicht bew.	ENE	4	16.7	16.3	25.1	20.2	16.1	14	1.4	1951	32.4	12.08.1995	5.5	17.08.1966
Münst.-Osn./Flugh.	53	1019.2	leicht bew.	ESE	8	19.2	15.0	25.6	20.2	16.7	13	3.0					
Osnabrück	97	1019.8	leicht bew.	ENE	4	16.0	15.2	25.2	20.2	15.3	12	2.9	1952	33.2	12.08.1995	6.3	12.08.1965
Diepholz	43	1020.5	leicht bew.	E	4	14.8	14.1	25.2	20.2	13.3	11	3.6	1952	33.6	11.08.1975	4.6	20.08.1962
Bad Salzungen	139	1020.2	leicht bew.	N	2	15.2	14.3	25.0	20.0	14.5	13	6.2	1935	33.5	13.08.1966	5.1	12.08.1965
Hannover/Flugh.	59	1020.2	leicht bew.	ENE	5	16.6	15.2	25.5	19.1	14.9	13	8.0	1936	36.5	20.08.1944	4.7	18.08.1949
Braunschweig	88	1020.7	leicht bew.	SE	4	16.5	15.2	26.0	19.6	14.2	10	7.9	1891	36.3	19.08.1892	4.6	20.08.1949
Gardelegen	48	1020.8	wolkenlos	still		13.7	13.3	27.0	19.2	11.6	11	7.6	1947	35.7	16.08.1974	3.1	20.08.1949
Magdeburg	85	1021.2	leicht bew.	SE	4	16.8	15.9	27.2	20.2	15.2	13	10.1	1947	35.5	16.08.1989	5.3	20.08.1949
Potsdam	100	1022.1	leicht bew.	ESE	9	15.8	13.1	27.8	21.0	14.9	13	9.0	1893	37.2	20.08.1943	6.0	13.08.1949
Berlin-Temp.	49	1022.4	leicht bew.	ESE	8	17.8	13.4	26.8	22.6	15.6	11	9.0	1876	36.0	20.08.1943	6.2	20.08.1949
Lindenberg	104	1022.3	wolkenlos	E	9	16.9	11.1	27.1	21.7	15.3	13	11.6	1947	34.9	16.08.1989	6.7	20.08.1949
Manschnow	16	1021.9	leicht bew.	E	8	16.1	12.6	27.4	20.6	13.1	10	12.2					
Düsseldorf/Flugh.	41	1019.0	leicht bew.	ENE	2	15.6	14.3	27.0	21.4	14.8	13	7.6	1969	34.1	12.08.1990	6.2	15.08.1994
Bocholt	24	1019.1	leicht bew.	X	X	15.1	14.6	25.5	19.5	13.6	12	6.1	1947	34.0	16.08.1947	5.1	11.08.1987
Essen	161	1019.3	leicht bew.	E	9	17.4	15.0	26.3	21.5	16.9	13	8.7	1935	31.8	12.08.1990	7.3	15.08.1994
Luedenscheid	392	1019.3	wolkig	E	5	17.5	14.5	24.4	18.1	16.3	13	4.6					
Kahler Asten	859	-	Schauer	SE	21	13.4	11.8	20.9	15.9	13.4	13	3.4	1955	28.3	16.08.1974	3.8	18.08.1970
Bad Lippspringe	158	1019.5	leicht bew.	ESE	11	19.5	14.9	25.5	20.2	16.7	14	8.1	1951	33.3	12.08.1995	5.2	16.08.1994
Kassel	233	1019.9	wolkig	still		16.5	14.9	25.7	20.2	15.4	12	6.5	1951	34.0	16.08.1974	5.1	14.08.1960
Göttingen	171	1020.9	Nebel	still		13.9	13.5	25.3	18.3	12.0	12	3.9	1947	35.0	16.08.1989	3.2	14.08.1949
Leinetalde	356	1020.8	leicht bew.	N	2	15.1	14.1	24.2	17.8	14.7	11	4.1	1957	33.3	16.08.1974	4.1	12.08.1965
Braunlage	610	1020.8	leicht bew.	NNE	5	15.4	14.0	21.3	16.6	13.3	11	3.6	1936	30.6	16.08.1989	3.2	14.08.1960
Brocken	1153	-	leicht bew.	S	21	12.9	11.1	15.5	13.6	12.6	11	3.7	1951	24.6	16.08.1989	2.7	19.08.1972
Artern	166	1021.1	leicht bew.	still		15.7	15.0	25.7	19.8	14.8	13	9.1	1951	35.2	16.08.1974	7.2	16.08.1994
Leipzig/Flugh.	149	1021.1	leicht bew.	E	8	16.7	14.7	26.3	21.2	15.1	13	5.9	1951	36.2	16.08.1989	6.2	12.08.1965
Wittenberg	106	1021.6	leicht bew.	E	5	17.3	13.1	27.0	21.2	15.3	13	7.3					
Oschetz	152	1021.8	leicht bew.	ENE	5	14.1	13.9	25.8	20.6	11.8	10	8.5					
Dresden/Flugh.	232	1021.8	leicht bew.	E	8	16.6	11.8	25.4	20.7	13.4	11	7.9	1917	36.8	20.08.1943	6.6	13.08.1949
Doberlug-Kir.	100	1022.1	wolkenlos	E	5	13.8	11.9	27.3	19.7	10.7	8	9.0	1951	35.4	16.08.1989	3.1	14.08.1975
Cottbus	70	1022.1	wolkenlos	E	5	15.8	12.0	26.8	21.5	12.7	10	11.3	1951	35.5	13.08.1966	6.2	19.08.1870
Görlitz	238	1022.1	wolkenlos	SE	8	13.9	9.5	24.2	19.3	11.5	8	10.0	1951	34.0	17.08.1974	5.5	14.08.1965
Aachen	205	1018.5	leicht bew.	E	2	16.8	14.2	26.3	20.9	16.6	14	10.1	1891	36.4	18.08.1892	6.0	18.08.1896
Nuerbg.-Barw.	486	1019.2	leicht bew.	still		14.6	12.9	23.7	18.7	14.1	12	7.5					
Köln-Bonn/Flugh.	100	1018.9	leicht bew.	SE	9	15.0	14.3	27.8	21.1	14.2	11	11.1	1958	34.6	12.08.1990	5.2	15.08.1994
Bendorf	129	1019.3	leicht bew.	still		15.8	15.6	29.5	21.6	15.3	14						