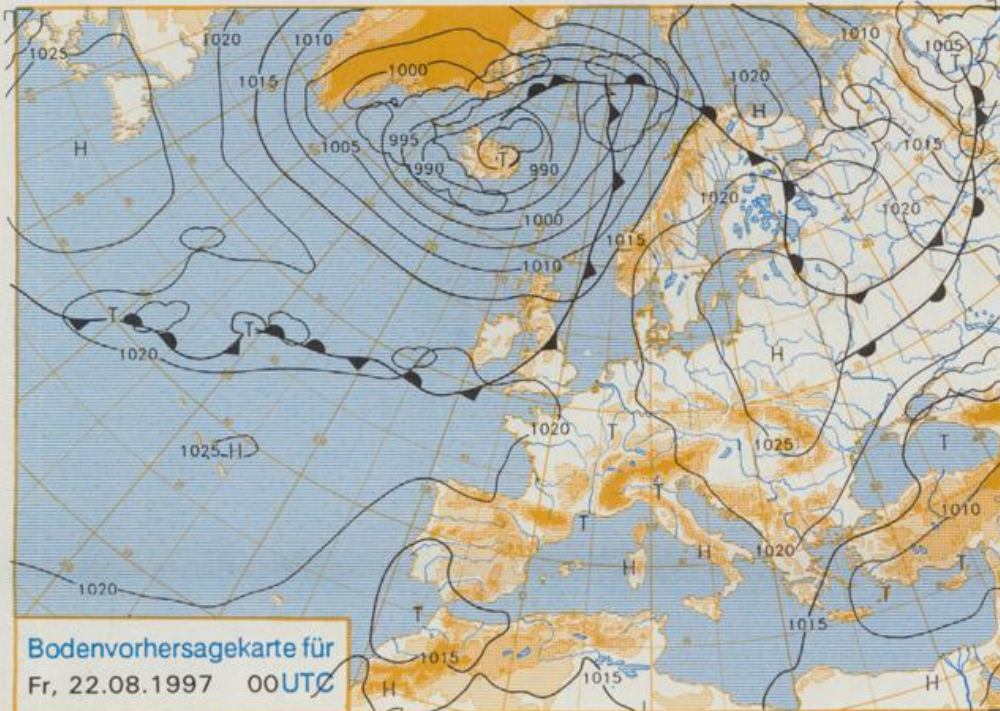


D 7311 A
ISSN 0936-5818
Schutzgebühr monatlich DM 30,25
einschließlich Versandkosten,
Einzelpreis DM 1,25
zuzüglich Versandkosten

Druck und Verlag: Deutscher Wetterdienst
Frankfurter Straße 135, 63067 Offenbach
Postanschrift: 63004 (Postfach), Telefon: (069) 80 62 - 22 83
Telefax: 4152871, Telefax: (069) 80 62 - 24 84
LZB: BLZ 505 000 00 Kto.-Nr.: 505 01004

Erscheint täglich; nur Postbezug

EINGEGANGEN
21. Aug. 1997
Erl.....



Deutschland-Vorhersage für Freitag, den 22.08.97

Am Freitag liegt Deutschland am Westrand eines Hochs über Weißrußland. Gleichzeitig schiebt sich vom Atlantik her ein Keil des Azorenhochs weiter Richtung Mitteleuropa vor. An der Nordflanke dieses Keils verlagert sich im Tagesverlauf eine Kaltfront über die Nordsee.

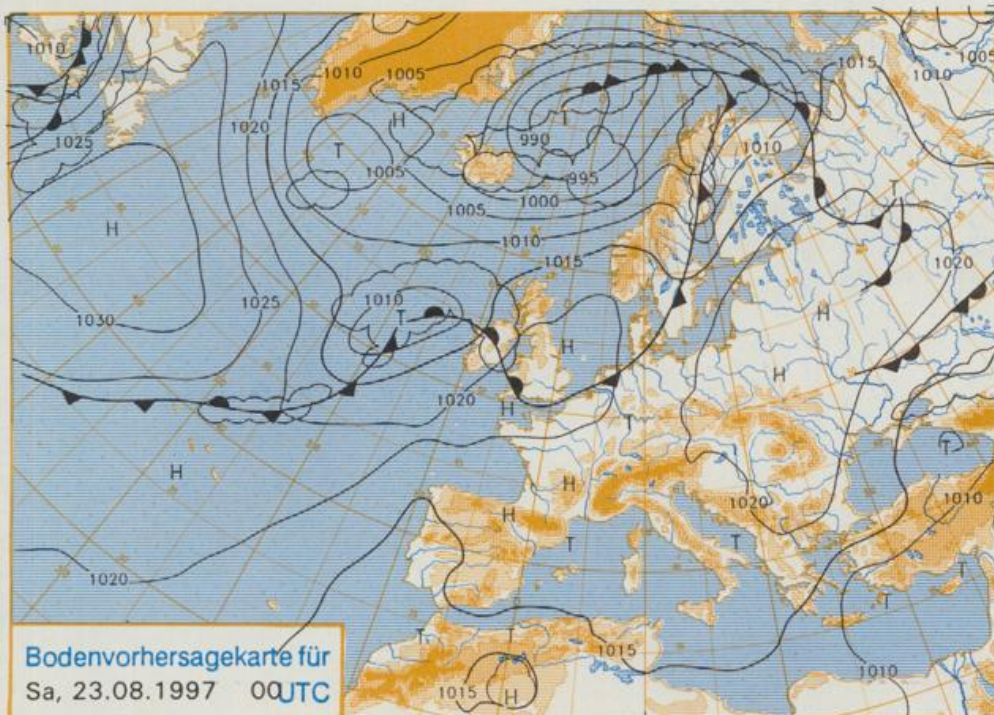
Am Freitag früh bildet sich vor allem in Süd- und Westdeutschland Dunst oder Nebel. Nach dessen rascher Auflösung scheint dort wie bereits im übrigen Gebiet verbreitet die Sonne. Im Tagesverlauf bilden sich in Ostbayern, im südlichen Thüringen und Sachsen vereinzelte Schauer oder Gewitter. Im Nordwesten ziehen in den Nachmittagsstunden Wolken auf, abends sind dort vereinzelte Schauer oder Gewitter möglich. Während sich die Frühtemperaturen zwischen 14 und 18 Grad bewegen, steigen sie am Tage vielfach auf Werte um 30 Grad an. Lediglich dort wo es Schauer gibt, bleibt es etwas kühler. Der Wind bleibt schwach und kommt aus unterschiedlichen Richtungen.

Weitere Aussichten für Samstag, 23.08.97

In der Nordhälfte vielfach bewölkt, kaum Niederschlag und mäßig warm. In der Südhälfte meist heiter, örtlich Gewitter und sehr warm.

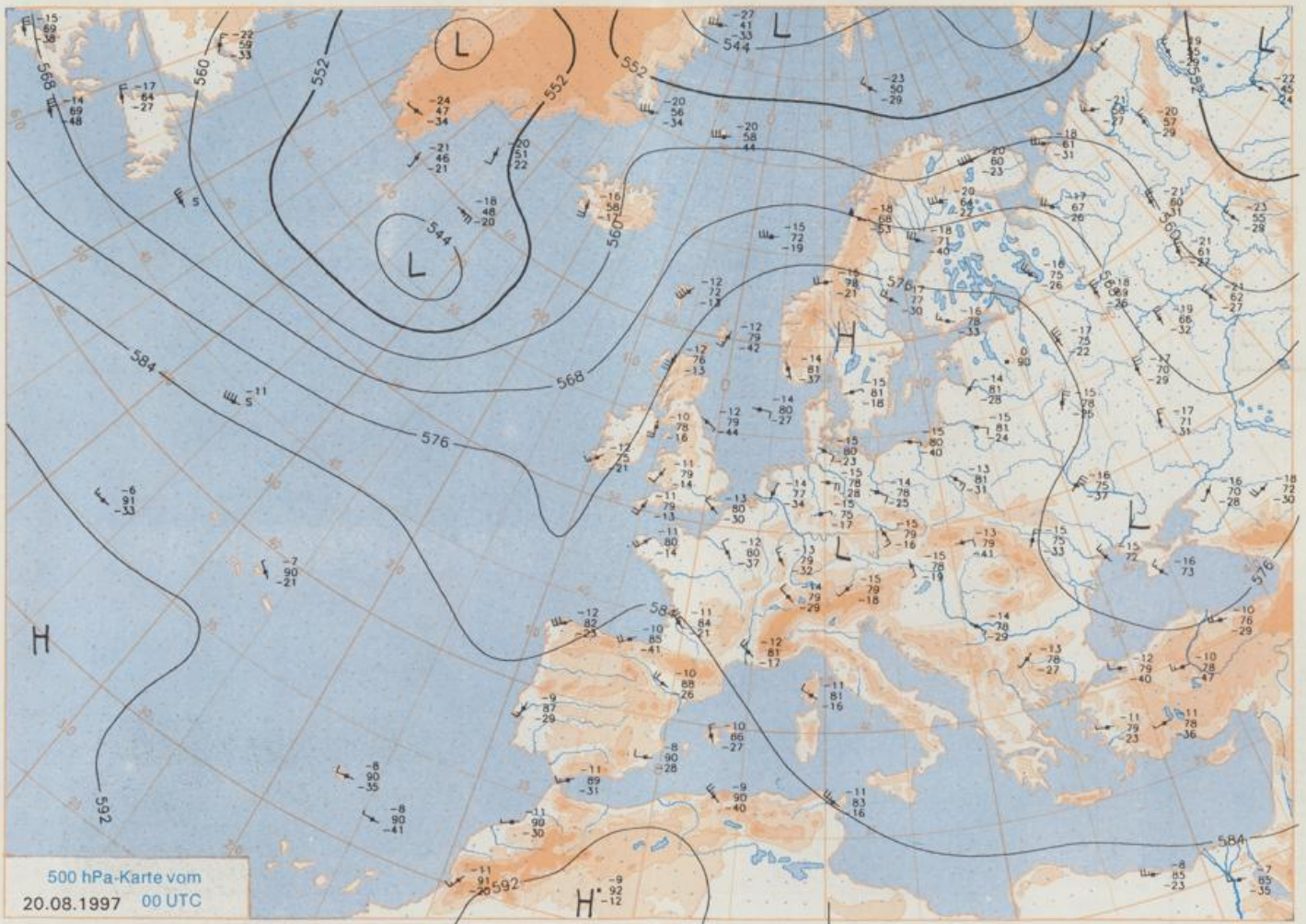
Bodenvorhersagekarte für
Fr, 22.08.1997 00UTC

Stereographische Projektion 1 : 60 000 000 60°N

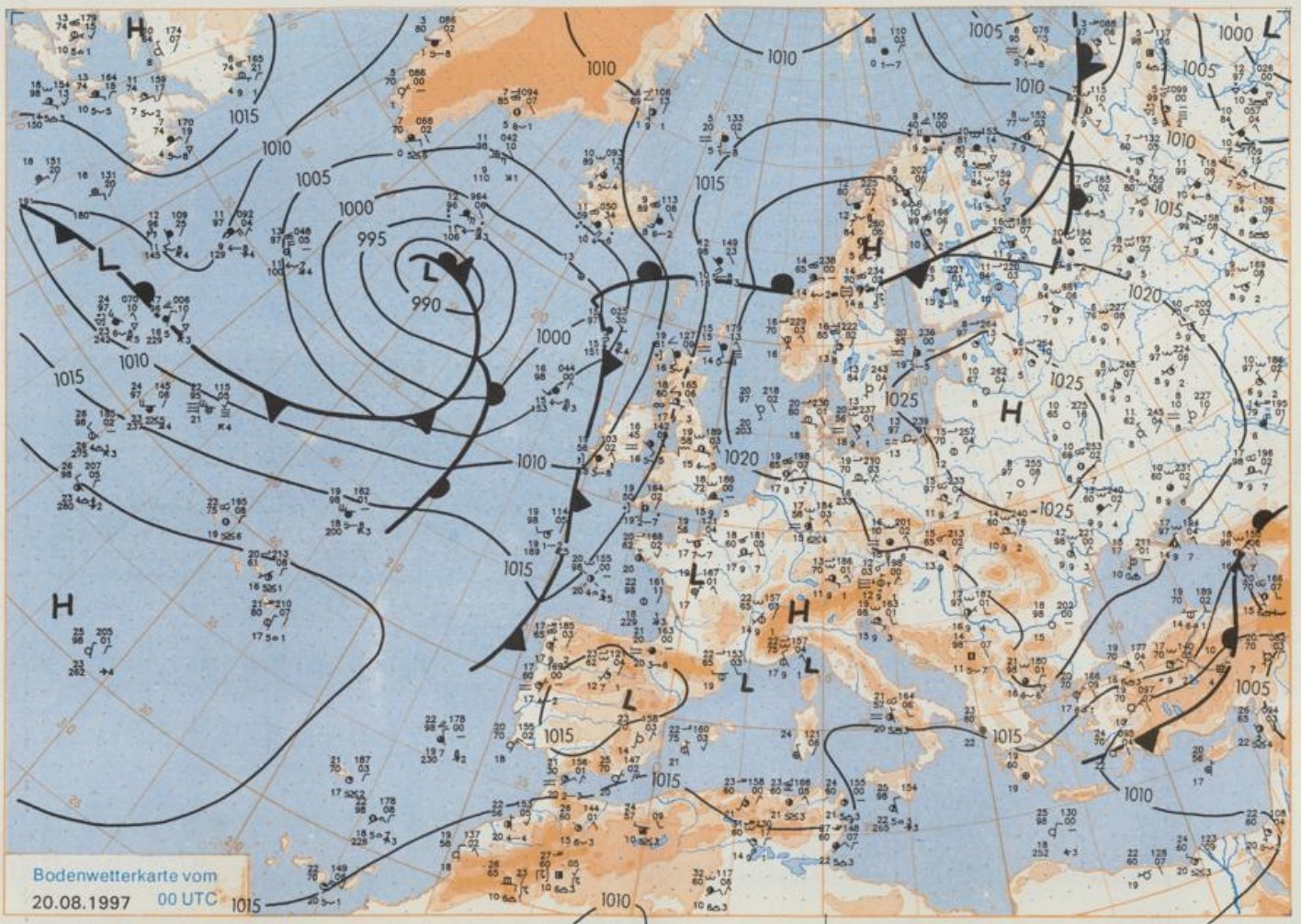


Bodenvorhersagekarte für
Sa, 23.08.1997 00UTC

Der Umwelt zuliebe: gedruckt auf chlorfrei gebleichtem Papier.



Stereographische Projektion 1 : 30 000 000 60°N



Stereographische Projektion 1 : 30 000 000 60°N

Wettermeldungen von Mittwoch, dem 20. August 1997 06 UTC

Deutschland

Station	Bar.-höhe (m)	Luftdr. red.NN (hPa)	Wetter	Wind km/h	Temperaturen (Grad C)				Sonne Vort. Std.	RR 24h mm	Schnee höhe cm	Extremwerte der Lufttemperatur in der Dekade vom 11.08. bis 20.08.			
					Luft 2 m	Tau-punkt	Max Vortag	Mittel Min 2 m 5 cm				Nacht 2 m 5 cm	seit	Tmax Datum	Tmin Datum
Helgoland	8	1021.0	wolkenlos	E 30	20.5	17.3	22.9	21.6	19.8	18	4.6	1952	26.7	11.08.1975	11.15.08.1956
List / Sylt	29	1022.6	wolkenlos	E 17	19.9	18.2	27.3	22.7	19.1	16	8.8	1937	32.6	11.08.1975	9.4.14.08.1994
Leck	17	1022.8	wolkenlos	E 11	18.3	17.0	28.0	20.2	15.3	11	10.4	1947	33.5	11.08.1975	3.6.11.08.1986
Husum	37	1022.1	wolkenlos	ENE 15	18.5	17.7	27.3	20.8	17.3	14	9.2	1974	32.0	11.08.1975	5.2.20.08.1949
Schleswig	48	1022.8	leicht bew.	NE 9	18.5	18.5	26.8	21.2	17.3	16	9.6	1940	31.7	11.08.1975	4.7.13.08.1987
Kiel	31	1022.1	wolkig	E 21	21.3	19.2	24.9	22.2	19.1	18	11.8	1951	31.3	16.08.1974	9.3.12.08.1979
Westermarckd.	9	1022.4	wolkenlos	E 11	21.9	19.7	26.2	23.0	20.6	19	13.5	1951	31.3	16.08.1974	9.3.12.08.1979
Arkona	42	1023.6	leicht bew.	E 15	19.9	17.1	27.1	21.5	19.1	18	8.1	1947	31.8	13.08.1953	10.4.17.08.1966
Norderney	16	1020.5	leicht bew.	E 17	18.0	15.0	23.2	20.8	17.5	16	0.9	1949	32.1	11.08.1975	8.2.13.08.1987
Bremerhaven	11	1020.6	leicht bew.	E 24	20.2	16.8	24.3	22.0	20.0	18	1.9	1946	32.4	12.08.1995	9.3.16.08.1946
Cuxhaven	12	1021.1	wolkenlos	E 5	17.4	14.8	28.1	22.8	15.9	13	7.6	1891	34.3	20.08.1932	2.4.20.08.1949
Hamburg/Flugh.	15	1021.4	leicht bew.	NE 9	17.0	16.1	30.4	22.8	15.4	13	7.4	1890	33.7	19.08.1932	4.1.20.08.1929
Lübeck	15	1021.7	leicht bew.	ENE 15	19.9	17.9	25.5	22.6	19.5	18	11.8	1951	32.3	16.08.1974	6.6.13.08.1987
Boltenhagen	17	1022.1	wolkenlos	E 8	19.6	16.0	28.6	22.9	17.4	15	8.2	1946	32.7	16.08.1974	5.5.20.08.1949
Schwerin	68	1021.4	wolkenlos	E 11	19.6	18.0	27.6	21.8	18.7	17	9.2	1951	33.5	16.08.1974	8.0.13.08.1987
Warnemünde	10	1022.1	wolkenlos	SE 2	15.9	15.9	29.0	22.2	14.2	12	11.1	1947	34.0	16.08.1974	5.9.17.08.1977
Teterow	50	1022.4	wolkenlos	E 9	19.9	18.8	27.7	21.7	18.0	15	12.9	1967	36.0	16.08.1974	6.2.13.08.1987
Barth	7	1022.5	wolkenlos	still 9	17.0	16.5	26.4	21.5	16.0	13	12.9	1951	32.9	16.08.1974	6.1.17.08.1964
Greifswald	6	1022.8	wolkenlos	still 8	18.0	13.5	26.4	23.0	15.7	12	13.0	1951	33.0	16.08.1974	5.5.19.08.1970
Ueckerwünde	7	1023.7	wolkenlos	E 8	16.5	15.5	26.3	18.2	15.3	14	6.5	1947	32.1	12.08.1995	5.7.11.08.1965
Emden	5	1020.2	leicht bew.	E 8	18.0	14.2	21.8	18.1	16.6	14	0.5	1890	34.7	11.08.1975	4.4.19.08.1978
Oldenburg	20	1019.9	leicht bew.	E 15	17.9	14.5	24.1	20.1	16.3	15	0.2	1947	33.9	11.08.1975	3.4.20.08.1949
Bremen/Flugh.	5	1019.9	leicht bew.	ENE 8	17.4	14.1	28.6	21.8	16.6	15	7.5	1951	34.6	16.08.1974	5.1.20.08.1968
Soltau	78	1020.4	stark bew.	ENE 8	17.4	15.7	29.4	22.9	15.4	13	8.8	1955	34.5	16.08.1974	4.1.20.08.1968
Boizenburg	46	1021.7	leicht bew.	NE 8	16.2	16.0	29.2	20.4	13.9	12	7.8	1955	34.5	16.08.1974	4.1.20.08.1968
Lüchow	18	1021.0	stark bew.	NNE 4	16.6	14.9	28.3	20.8	14.4	13	6.1	1955	34.5	16.08.1974	4.1.20.08.1968
Seehausen/Altm.	23	1021.3	stark bew.	ENE 4	16.6	14.9	28.3	20.8	14.4	13	6.1	1955	34.5	16.08.1974	4.1.20.08.1968
Marnitz	85	1021.8	leicht bew.	E 2	18.3	13.7	27.8	22.8	17.4	15	8.3	1958	33.1	16.08.1974	6.0.20.08.1968
Neuruppin	39	1021.5	wolkig	E 11	17.6	14.3	28.7	21.5	15.3	14	10.9	1951	34.4	16.08.1989	5.0.13.08.1965
Neubrandenburg	80	1022.5	wolkenlos	ESE 4	14.9	13.4	28.7	21.3	13.0	11	10.8	1951	34.4	16.08.1989	5.0.13.08.1965
Angermünde	55	1022.5	leicht bew.	N 8	15.6	14.9	24.6	18.4	14.9	14	4.8	1951	32.4	12.08.1995	5.5.17.08.1966
Lingen	26	1019.0	leicht bew.	ENE 4	15.2	15.1	21.2	18.0	14.3	12	0.4	1952	33.2	12.08.1995	6.3.12.08.1965
Münst.-Osn./Flugh.	53	1018.3	wolkig	NNE 9	15.4	15.1	19.7	17.1	14.3	11	0.8	1952	33.6	11.08.1975	4.6.20.08.1962
Osnabrück	97	1018.8	wolkig	E 9	16.0	13.7	19.4	17.2	13.5	10	3	1935	33.5	13.08.1986	5.1.12.08.1965
Diepholz	43	1019.4	leicht bew.	ENE 4	15.9	15.2	18.7	16.8	13.8	13	6	1936	36.5	20.08.1944	4.7.18.08.1949
Bad Seitzluf	139	1018.9	leicht bew.	E 9	18.0	15.2	21.8	17.8	14.9	12	0.5	1891	36.3	19.08.1892	4.6.20.08.1949
Hannover/Flugh.	59	1019.1	wolkig	still 9	18.0	14.8	26.6	19.4	17.0	13	5.0	1891	35.7	16.08.1974	3.1.20.08.1949
Braunschweig	88	1019.8	wolkig	still 9	18.3	14.3	29.4	22.2	14.3	13	10.6	1897	35.7	16.08.1974	3.1.20.08.1949
Gardelegen	48	1019.9	stark bew.	ENE 2	16.2	15.4	29.5	21.6	15.6	14	7.4	1947	35.5	16.08.1989	5.3.20.08.1949
Magdeburg	85	1020.3	leicht bew.	E 17	18.9	13.1	29.0	21.6	18.7	16	5.4	1893	37.2	20.08.1943	6.0.13.08.1949
Potsdam	100	1021.3	stark bew.	E 11	18.7	12.2	29.0	23.1	18.1	13	7.8	1876	36.0	20.08.1943	6.2.20.08.1949
Berlin-Temp.	49	1021.8	wolkig	E 9	16.9	12.2	28.5	22.2	16.8	17	9.8	1947	34.9	16.08.1989	6.7.20.08.1949
Lindenberg	104	1021.6	stark bew.	E 15	17.5	13.8	28.3	21.6	15.5	13	10.6	1969	34.1	12.08.1990	6.2.15.08.1994
Manschnow	16	1021.6	wolkig	ENE 4	14.8	13.9	25.0	20.0	14.5	13	11.3	1947	34.0	16.08.1947	5.1.11.08.1987
Düsseldorf/Flugh.	41	1018.1	leicht bew.	E 2	14.2	13.6	25.0	18.8	13.7	12	8.9	1935	31.8	12.08.1990	7.3.15.08.1994
Bocholt	24	1017.9	leicht bew.	N 4	15.7	14.6	22.9	19.4	15.5	14	8.5	1951	33.1	16.08.1974	5.2.16.08.1994
Essen	161	1018.1	wolkig	ESE 2	14.8	14.5	20.7	16.1	13.4	11	x	1955	28.3	16.08.1974	3.8.18.08.1970
Luedenscheid	392	1017.9	wolkig	E 9	13.6	13.5	15.1	13.3	13.4	13	0.1	1951	33.3	12.08.1995	5.2.16.08.1994
Kahler Asten	859	-	in Wolken	ESE 4	17.2	15.5	19.7	17.5	15.5	14	5	1951	34.0	16.08.1974	5.1.14.08.1960
Bad Lippspringe	158	1018.6	leicht bew.	E 4	16.0	15.2	21.6	18.6	15.7	14	0.6	1947	35.0	16.08.1989	3.2.14.08.1949
Kessel	233	1018.5	leicht bew.	NNW 15	16.9	15.5	21.4	18.2	15.2	14	0.2	1957	33.3	16.08.1974	4.1.12.08.1965
Göttingen	171	1019.4	wolkig	ESE 11	16.1	15.7	22.8	18.0	14.6	13	0.4	1936	30.6	16.08.1989	3.2.14.08.1960
Leinefelde	356	1019.6	bedeckt	E 9	15.0	14.0	20.2	16.4	14.2	13	1.6	1951	24.6	16.08.1989	2.7.19.08.1972
Braunlage	610	1020.0	leicht bew.	ENE 15	12.2	11.8	15.9	13.2	10.9	10	2.3	1954	35.2	16.08.1989	6.4.14.08.1965
Brocken	1153	-	in Wolken	SE 4	16.2	15.1	25.1	19.5	14.9	14	2.2	1951	35.4	16.08.1974	7.2.16.08.1994
Artern	166	1020.3	Nebel	still 4	16.2	15.1	27.1	20.1	15.0	12	3.5	1951	36.2	16.08.1989	6.2.12.08.1965
Leipzig/Flugh.	149	1020.3	leicht bew.	ESE 8	18.1	14.3	29.3	21.8	17.3	15	6.9	1951	36.2	16.08.1989	6.2.12.08.1965
Wittenberg	106	1020.6	stark bew.	E 5	16.6	16.1	28.3	20.7	14.8	13	4.9	1917	36.8	20.08.1943	6.6.13.08.1949
Oschatz	152	1020.7	stark bew.	E 9	18.2	14.2	26.9	19.5	15.7	14	5.4	1951	35.4	16.08.1989	3.1.14.08.1975
Dresden/Flugh.	232	1020.7	stark bew.	SE 5	18.1	13.7	28.5	21.6	17.3	15	8.3	1951	35.5	13.08.1966	6.2.19.08.1970
Doberlug-Kir.	100	1020.9	bedeckt	E 8	18.0	12.8	28.6	21.1	17.9	17	12.1	1951	34.0	17.08.1974	5.5.14.08.1965
Cottbus	70	1021.2	stark bew.	E 8	18.2	14.0	26.2	20.1	17.1	16	8.3	1891	36.4	18.08.1892	6.0.18.08.1896
Görlitz	238	1020.9	stark bew.	E 2	15.1	13.8	26.0	20.0	15.0	13	13.0	1951	34.6	12.08.1990	5.2.15.08.1994
Aachen	205	1017.7	wolkenlos	N 2	11.3	11.1	24.2	17.6	11.2	11	12.5	1951	36.2	16.08.1974	7.7.16.08.1994
Nuerbg.-Barw.	486	1018.5	Nebel	S 5	13.5	12.9	26.6	19.6	12.5	11	10.0	1958	34.6	12.08.1990	5.2.15.08.1994
Köln-Bonn/Flugh.	100	1017.8	leicht bew.	S 2	15.7	15.4	26.3	20.3	15.0	14	9.2	1951	36.2	16.08.1974	7.7.16.08.1994
Bendorf	129	1017.8	leicht bew.	S 5	15.0	14.2	19.6	16.4	14.6	12	5.4	1963	30.5	16.08.1974	5.5.19.08.1968
Bad Marienberg	555	1017.9	leicht bew.	E 2	16.1	15.3	22.8	18.8	15.5	14	0.7	1939	34.4	19.08.1947	5.6.14.08.1960</