

WETTERKARTE

Amtsblatt des Deutschen Wetterdienstes

D 7311 A
ISSN 0936-5818
Schutzgebühr monatlich DM 30,25
einschließlich Versandkosten,
Einzelpreis DM 1,25
zuzüglich Versandkosten

Druck und Verlag: Deutscher Wetterdienst
Frankfurter Straße 135, 63067 Offenbach
Postanschrift: 63004 (Postfach), Telefon: (069) 80 62 - 22 83
Telefax: 4152871, Telefax: (069) 80 62 - 24 84
LZB: BLZ 505 000 00 Kto.-Nr.: 505 01004

Erscheint täglich; nur Postbezug

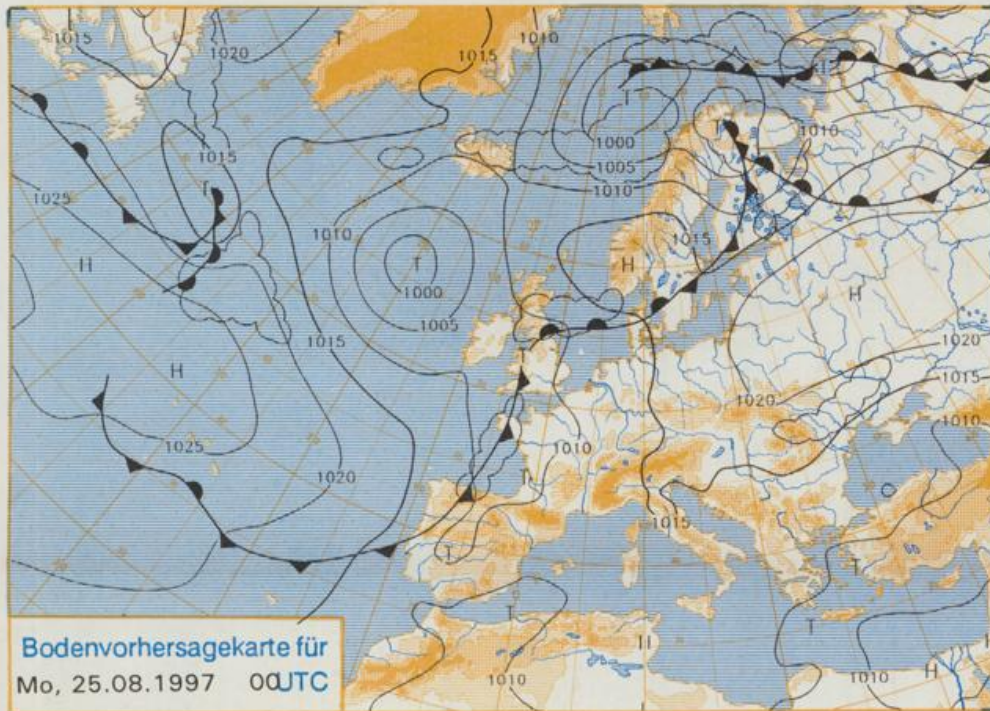
EINGEGANGEN
28. Aug 1997
Erl.



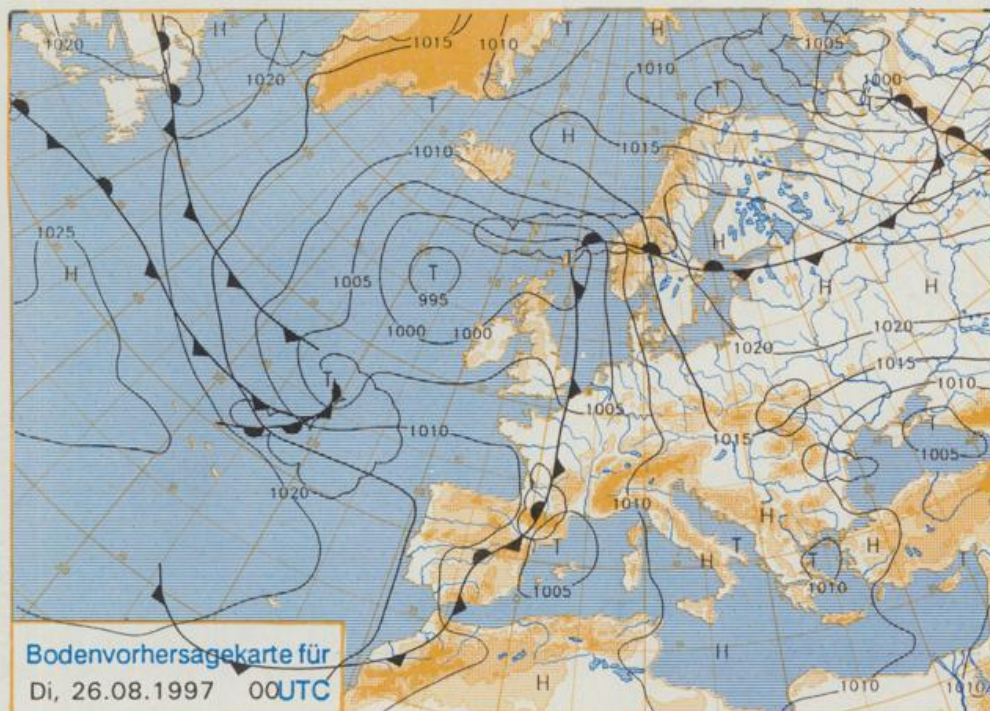
Jahrgang 1997

Samstag, den 23. August

Nummer: 235



Stereographische Projektion 1 : 60 000 000 60°N



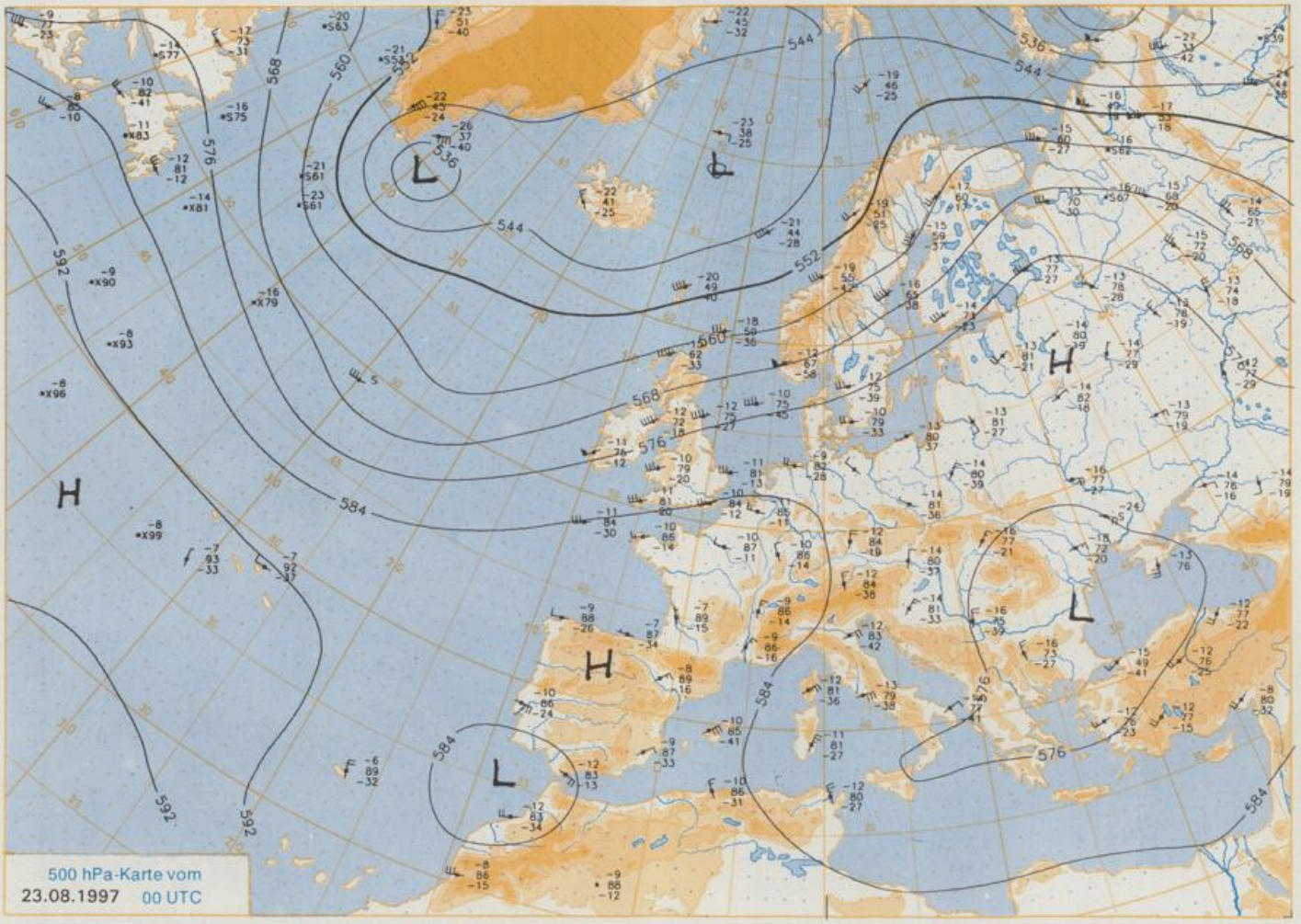
Deutschland-Vorhersage für Montag, 25.08.97

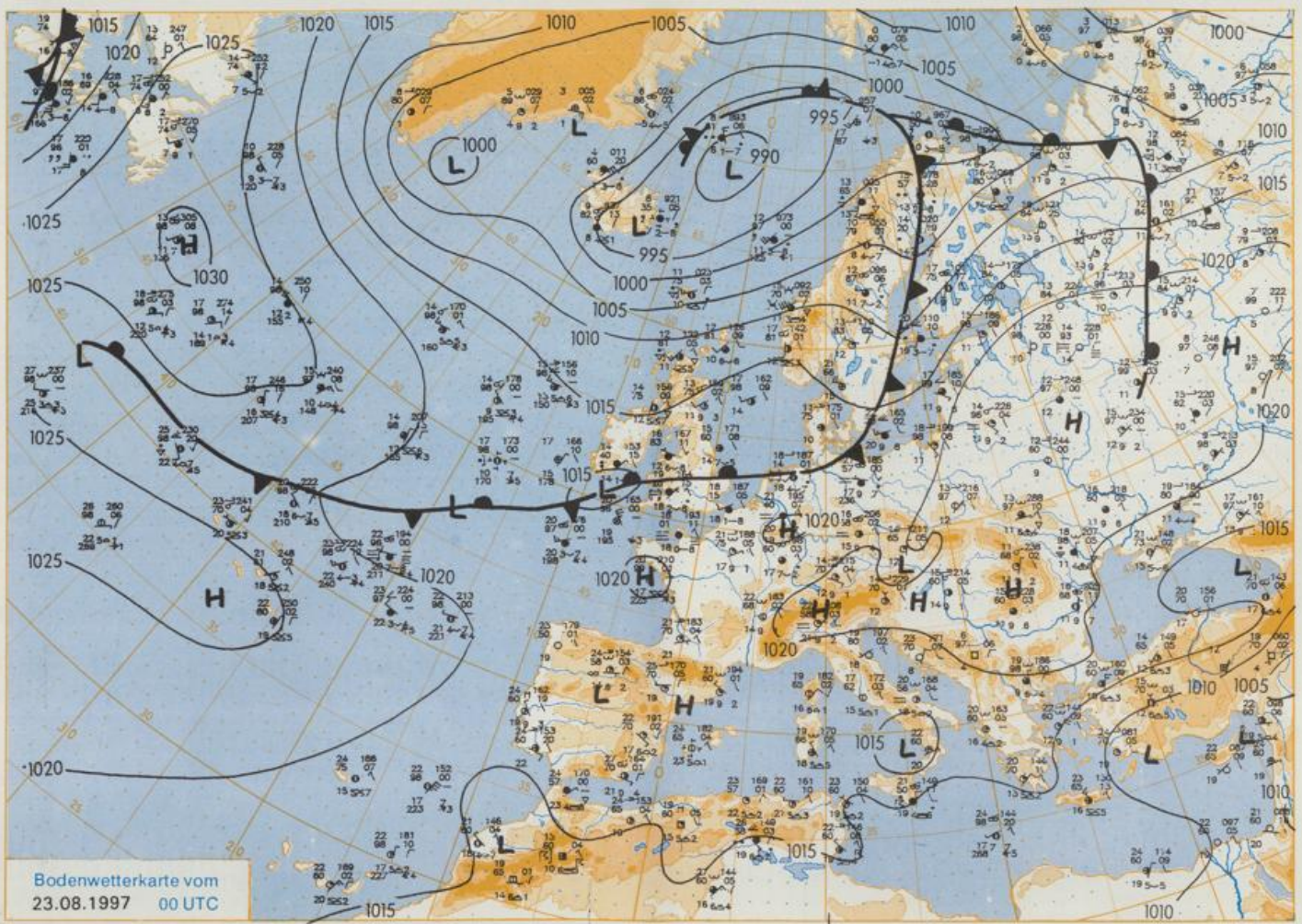
Am Montag erreicht eine atlantische Kaltfront Frankreich. Die über Deutschland liegende feucht-warme Luftmasse bestimmt daher das Wetter in Deutschland.

In den Frühstunden bilden sich verbreitet Dunstfelder, gebietsweise muß auch mit Nebel gerechnet werden. Nach dessen rascher Auflösung ist es vielfach heiter, vor allem südlich der Donau auch sonnig. Hauptsächlich im westlichen Mittelgebirgsraum und in den Alpen formiert sich im Tagesverlauf Quellbewölkung, dabei kommt es zu örtlichen Schauern oder Gewittern. Nach Frühtemperaturen zwischen 15 und 20 Grad steigen am Tage die Temperaturen auf 27 bis 32 Grad an. Der Wind ist meist schwach und weht aus süd-östlichen Richtungen.

Weitere Aussichten für
Dienstag, 26.08.97

Noch wenig Änderung.





Stereographische Projektion 1 : 30 000 000 60°N

Wettermeldungen von Samstag, dem 23. August 1997 06 UTC

Station	Bar.-höhe (m)	Luftdr. red.NN (hPa)	Wetter	Wind km/h	Deutschland					Sonne Vorl. Std.	RR 24h mm	Schnee höhe cm	Extremwerte der Lufttemperatur der Dekade vom 21.08. bis 31.08.					
					Temperaturen (Grad C)								Nacht 5 cm	Tmax Datum	Tmin Datum			
					Luft 2 m	Teupunkt	Max Vortag	Mittel 2 m	Min 2 m									
Heigoland	8	1017.3	wolkig	E	4	18.8	17.7	21.5	20.0	18.5	12	1.7	0.7	1952	24.8	23.08.1995	9.0	25.08.1956
List / Sylt	29	1017.6	stark bew.	WSW	8	18.8	12.6	22.4	19.2	17.6	14	2.3	0.8	1937	28.0	22.08.1995	9.4	30.08.1986
Leck	17	1018.3	wolkig	E	5	13.9	12.6	23.1	18.1	11.9	9	0.9	2	1974	31.0	22.08.1995	2.8	31.08.1983
Musum	37	1018.3	wolkig	SE	9	17.1	16.2	22.2	18.2	14.1	11	0.5	1					
Schleswig	48	1018.3	stark bew.	SE	4	15.5	15.5	22.0	18.8	14.5	12	0.1	3	1947	30.7	23.08.1995	4.8	29.08.1948
Kiel	31	1018.3	wolkig	SSW	2	15.3	14.3	23.4	20.2	12.7	11		0.0	1940	32.3	27.08.1964	4.9	22.08.1964
Westermarckd.	9	1018.2	wolkig	E	4	17.5	13.8	25.8	21.8	15.0	14	0.5	0.0					
Arkona	42	1018.4	leicht bew.	WNW	17	19.9	14.4	27.2	22.6	19.3	18	8.0	0.3	1951	30.1	27.08.1964	7.8	23.08.1964
Norderney	16	1017.6	Nebel	SE	8	18.6	18.0	22.6	20.7	18.1	15	0.2	0.0	1947	30.5	27.08.1964	8.9	24.08.1956
Bremerhaven	11	1017.8	stark bew.	W	8	19.7	18.0	22.1	20.2	19.4	19		6	1949	31.6	27.08.1964	7.5	25.08.1966
Cuxhaven	12	1018.0	wolkig	SSE	5	17.5	17.5	22.8	20.3	17.3	16	0.1	3	1946	31.7	27.08.1964	7.6	25.08.1956
Hamburg/Flugh.	15	1018.0	stark bew.	NNE	5	19.0	18.2	25.0	20.9	18.4	17	0.3	2	1891	35.7	21.08.1943	1.8	22.08.1964
Lübeck	15	1018.1	stark bew.	NE	4	18.4	17.9	26.3	20.7	17.6	15	0.2	0.1	1890	34.5	21.08.1943	3.6	21.08.1949
Boltenhagen	17	1018.1	stark bew.	ENE	11	20.1	17.7	26.6	21.3	17.7	17	1.3	0.2	1951	33.3	27.08.1964	4.3	22.08.1964
Schwerin	68	1017.8	Sprühregen	still		18.9	18.3	26.4	21.4	18.7	18	1.4	0.0	1946	32.5	27.08.1964	5.7	23.08.1973
Warnemünde	10	1017.9	stark bew.	N	13	19.7	14.5	26.8	22.1	19.2	18	3.3	0.7	1951	33.5	27.08.1964	6.5	22.08.1964
Teterow	50	1018.3	wolkig	NW	5	18.7	18.7	31.0	23.8	17.9	18	7.2	1	1947	33.5	23.08.1995	5.2	22.08.1964
Berth	7	1018.0	wolkig	W	2	18.2	17.2	29.6	22.6	17.4	17	5.8	3	1967	31.7	23.08.1995	3.5	23.08.1973
Greifswald	6	1018.3	stark bew.	W	8	18.9	18.0	30.5	23.0	18.6	18	9.7	2	1951	32.4	27.08.1964	4.2	23.08.1964
Ueckermünde	7	1018.8	bedeckt	W	5	18.9	18.2	30.8	21.8	18.6	17	10.2	0.7	1951	32.4	30.08.1951	2.4	23.08.1964
Emden	5	1017.8	stark bew.	SW	4	18.4	18.2	21.9	19.9	16.6	17		9	1947	32.4	27.08.1964	4.4	22.08.1964
Oldenburg	20	1017.6	stark bew.	still		19.1	18.0	22.9	19.1	18.0	18		2					
Bremen/Flugh.	5	1018.1	stark bew.	WSW	8	19.3	18.7	23.8	20.8	18.7	18		0.8	1890	36.0	21.08.1943	3.4	26.08.1980
Soltau	78	1018.3	stark bew.	WSW	5	18.7	17.8	25.5	20.0	18.4	18	0.4	0.1	1947	32.5	27.08.1964	2.4	26.08.1980
Boizenburg	46	1018.4	Sprühregen	SW	4	19.0	19.0	27.0	20.4	18.8	19	1.2	0.5	1951	33.2	27.08.1964	4.5	22.08.1964
Lüchow	18	1018.3	Regen	SSW	4	19.2	19.1	27.9	21.2	18.6	18	1.7	0.2	1955	32.7	27.08.1964	2.0	23.08.1973
Seehausen/Altm.	23	1018.9	bedeckt	SSW	5	19.2	18.5	28.9	22.7	18.7	18	3.3	0.2					
Marnitz	85	1018.3	bedeckt	SSW	8	18.7	17.7	27.7	22.5	18.5	18	3.2	0.1	1951	32.5	27.08.1964	4.7	22.08.1964
Neuruppin	39	1018.4	stark bew.	WNW	8	19.3	18.3	30.4	24.0	18.9	18	9.7	0.0	1958	32.5	21.08.1989	4.7	22.08.1973
Neubrandenburg	80	1018.3	bedeckt	W	8	19.2	17.9	30.9	23.9	19.0	19	9.4	0.0					
Angermünde	55	1018.2	stark bew.	WSW	5	19.2	18.2	30.2	22.4	19.1	18	10.1	0.8	1951	33.1	21.08.1989	2.1	23.08.1973
Lingen	26	1018.2	Sprühregen	SW	4	19.5	19.3	22.8	19.5	19.2	19		4	1951	33.4	27.08.1964	4.5	31.08.1959
Münst.-Osn./Flugh.	53	1018.1	Regen	SSE	4	19.3	19.2	23.5	19.6	18.6	17		4					
Osnabrück	97	1018.2	Sprühregen	SSW	4	19.0	19.0	22.5	20.2	18.4	18		1	1952	33.9	27.08.1964	4.7	31.08.1959
Diepholz	43	1018.5	Sprühregen	WSW	4	18.8	18.6	22.9	19.9	18.3	18		2	1952	33.5	27.08.1964	2.6	21.08.1959
Bad Salzuflen	139	1018.5	Sprühregen	S	4	18.6	17.9	22.7	19.6	17.8	18	0.3	2	1935	35.2	21.08.1943	3.3	31.08.1959
Hannover/Flugh.	59	1018.1	stark bew.	SSW	5	19.4	17.8	25.2	21.0	18.7	18	1.3	0.1	1936	38.0	21.08.1943	3.3	22.08.1964
Braunschweig	88	1018.8	bedeckt	SW	5	18.8	17.4	26.5	21.2	18.4	17	2.0	0.0	1891	36.1	21.08.1943	4.6	22.08.1964
Gardelegen	48	1018.3	stark bew.	WSW	5	18.8	17.6	29.2	22.4	18.5	18	1.8	0.0	1947	33.9	27.08.1964	1.4	23.08.1964
Magdeburg	85	1018.8	bedeckt	WSW	2	18.7	17.9	29.7	22.3	18.3	18	4.8	0.3	1947	33.9	27.08.1964	3.8	26.08.1980
Potsdam	100	1018.9	stark bew.	WSW	9	19.1	19.0	31.7	23.9	18.6	19	8.5	2	1893	37.4	21.08.1943	5.6	28.08.1899
Berlin-Temp.	49	1018.9	wolkig	SSW	5	20.2	18.3	31.7	25.4	19.8	18	9.8	2	1876	36.6	21.08.1943	3.5	29.08.1895
Lindenberg	104	1018.6	Regen	N	5	20.1	18.0	30.3	22.9	19.1	18	8.9	0.0	1947	34.3	28.08.1964	6.0	29.08.1959
Manschnow	16	1018.0	stark bew.	NNW	5	20.1	17.9	30.5	24.1	18.5	16	10.5	0.0					
Düsseldorf/Flugh.	41	1018.5	stark bew.	SSW	8	21.1	19.6	22.4	20.4	20.1	19		2	1969	31.7	22.08.1995	5.0	29.08.1993
Bocholt	24	1018.0	bedeckt	S	4	20.0	20.0	22.2	19.6	19.9	20		4	1947	34.7	27.08.1964	3.7	29.08.1993
Essen	161	1018.5	stark bew.	SSW	8	19.6	19.1	21.5	19.5	19.1	19		7	1935	35.0	23.08.1944	6.0	30.08.1964
Luedenscheid	392	1018.4	stark bew.	WSW	8	18.3	17.6	21.4	18.6	17.5	17		0.5					
Kahler Asten	859	-	in Wolken	WSW	13	15.8	15.8	21.5	16.8	14.9	15	1.6	0.8	1955	28.3	27.08.1964	3.0	30.08.1964
Bad Lippspringe	158	1018.5	stark bew.	S	2	19.0	18.1	23.3	19.8	18.3	18	0.1	0.2	1951	34.0	27.08.1964	3.6	22.08.1973
Kassel	233	1018.8	stark bew.	still		18.0	17.7	24.2	20.4	18.0	17	0.3	1	1951	34.9	27.08.1964	4.6	29.08.1993
Göttingen	171	1019.0	stark bew.	SSW	2	18.3	17.5	25.1	21.2	18.0	18	1.3	0.7	1947	33.3	28.08.1964	2.3	21.08.1949
Leinefelde	356	1018.9	stark bew.	still		17.9	17.1	26.5	20.8	17.5	17	2.8	0.2	1957	32.7	27.08.1964	3.1	29.08.1993
Braunlage	610	1018.5	bedeckt	W	4	16.5	16.0	24.0	18.8	16.0	15	4.1	0.1	1936	30.8	21.08.1943	2.6	22.08.1973
Brocken	1153	-	in Wolken	W	11	14.2	14.1	20.1	15.9	13.7	14	4.0	0.8	1951	25.9	28.08.1964	1.4	25.08.1980
Artern	166	1019.2	bedeckt	still		19.7	17.6	29.5	22.1	19.3	18	6.2	0.0	1954	34.0	28.08.1964	4.2	26.08.1980
Leipzig/Flugh.	149	1019.0	stark bew.	NNE	4	20.1	17.5	30.9	23.4	19.8	19	8.4	2	1951	33.9	28.08.1992	5.5	26.08.1980
Wittenberg	106	1018.9	Regen	still		19.1	18.0	31.9	24.1	18.9	18	8.7	0.2	1951	33.6	21.08.1989	4.6	26.08.1980
Oschatz	152	1019.1	stark bew.	NNW	8	19.6	17.7	30.6	24.3	19.1	18	8.8	0.0					
Dresden/Flugh.	232	1019.3	stark bew.	S	8	18.3	16.2	29.8	24.0	17.8	17	9.8	0.0	1951	34.8	21.08.1943	5.3	30.08.1947
Doberlug-Kir.	100	1018.8	bedeckt	E	5	19.3	15.6	31.1	22.8	18.9	15	11.3	0.0	1951	34.7	28.08.1992	1.2	23.08.1976
Cottbus	70	1018.6	stark bew.	WNW	4	20.0	17.2	30.8	24.2	17.8	16	9.3	0.0	1951	34.9	27.08.1960	3.2	23.08.1976
Görlitz	238	1018.6	wolkig	WSW	8	17.7	14.2	28.5	22.3	16.2	14	10.6		1951	33.8	29.08.1992	4.1	23.08.1976
Aachen	205	1018.3	stark bew.	SW	2	19.8	18.8	22.6	20.9	19.2	18	0.1	3	1891	37.2	23.08.1944	5.1	29.08.1948
Nuerbg.-Berw.	486	1018.9	stark bew.	SSW	5	16.9	16.5	23.1	19.4	16.6	16		0.9	1958	35.5	27.08.1964	1.9	29.08.1993
Köln-Bonn/Flugh.	100	1018.5	stark bew.	E	4	19.6	18.2	25.3	21.4	19.0	18	0.4	0.2	1958	35.8	27.08.1964	6.0	28.08.1978
Bendorf	129	1018.8	Regen	E	4	19.2	19.0	26.7	21.6	18.8	18	1.4	0.0	1951	35.5	27.08.1964	3.1	28.08.1978
Bad Marienberg	555	1019.2	stark bew.	still		17.5	16.2	23.9	19.4	17.1	15	1.7	0.3	1963	29.9	27.08.1964	3.1	28.08.1978
Gießen	195	1019.6	stark bew.	N	2	19.2	16.5	27.5	21.8	19.2	19	2.5	0.0	1939	34.5	28.08.1964	3.9	29.08.1940
Bad Hersfeld	272	1019.7	Regen	NE	2	18.0	16.7	26.2	19.9	17.7	17	2.1	0.0	1849	35.2	27.08.1964	3.0	28.08.1978
Wasserkuppe	925	-	stark bew.	W	11	17.0	13.5	23.6	19.6	16.1	14	5.7	0.0	1936	28.4	28.08.1964	2.9	27.08.1978