

# WETTERKARTE

## Amtsblatt des Deutschen Wetterdienstes

D 7311 A  
ISSN 0936-5818  
Schutzgebühr monatlich DM 30,25  
einschließlich Versandkosten,  
Einzelpreis DM 1,25  
zuzüglich Versandkosten

Druck und Verlag: Deutscher Wetterdienst  
Frankfurter Straße 135, 63067 Offenbach  
Postanschrift: 63004 (Postfach), Telefon: (069) 80 62 - 22 83  
Telex: 4152871, Telefax: (069) 80 62 - 24 84  
LZB: BLZ 505 000 00 Kto.-Nr.: 505 01004

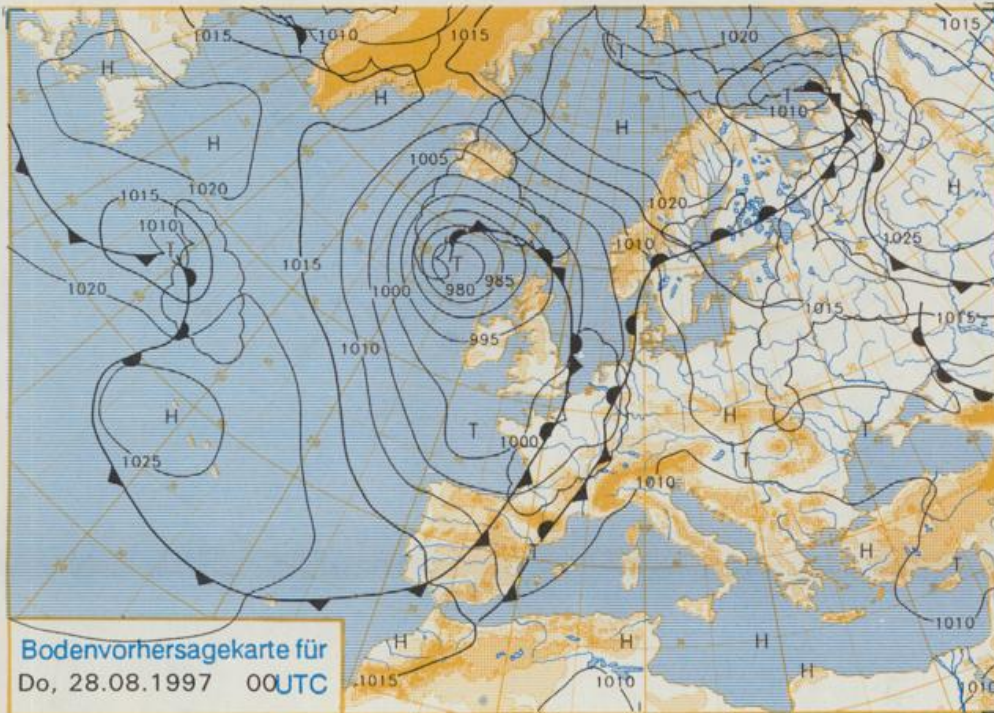
Erscheint täglich; nur Postbezug



Jahrgang 1997

Dienstag, den 26. August

Nummer: 238

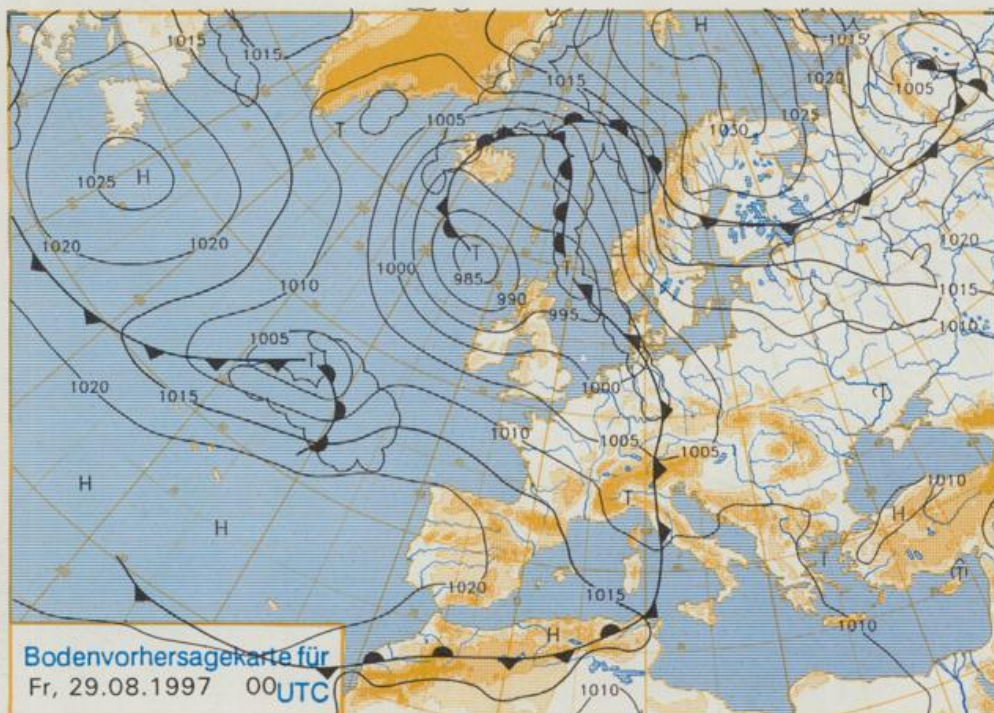


### Deutschland-Vorhersage für Donnerstag, 28.08.97

Der über der Westhälfte Deutschlands angelangte wellende Frontenzug des Tiefs über der Barents-See wird bis zum Mittag von der Kaltfront des Zentraltiefs westlich von Schottland eingeholt. Sie überquert bis zum Abend außer dem Nordosten und Osten ganz Deutschland.

Anfangs kommt es in der Osthälfte noch zu längerem Sonnenschein, im Laufe des Nachmittags bewölkt sich auch dort wie bereits in der Westhälfte der Himmel, und es kommt zu teils gewittrigen Regenfällen. Nach Frühtemperaturen bei 16 Grad werden mittags im Osten nochmals Temperaturen um 28 Grad erreicht, in der Westhälfte nur noch um 22 Grad. Der Wind ist meist schwach, lebt aber zeitweise etwas auf.

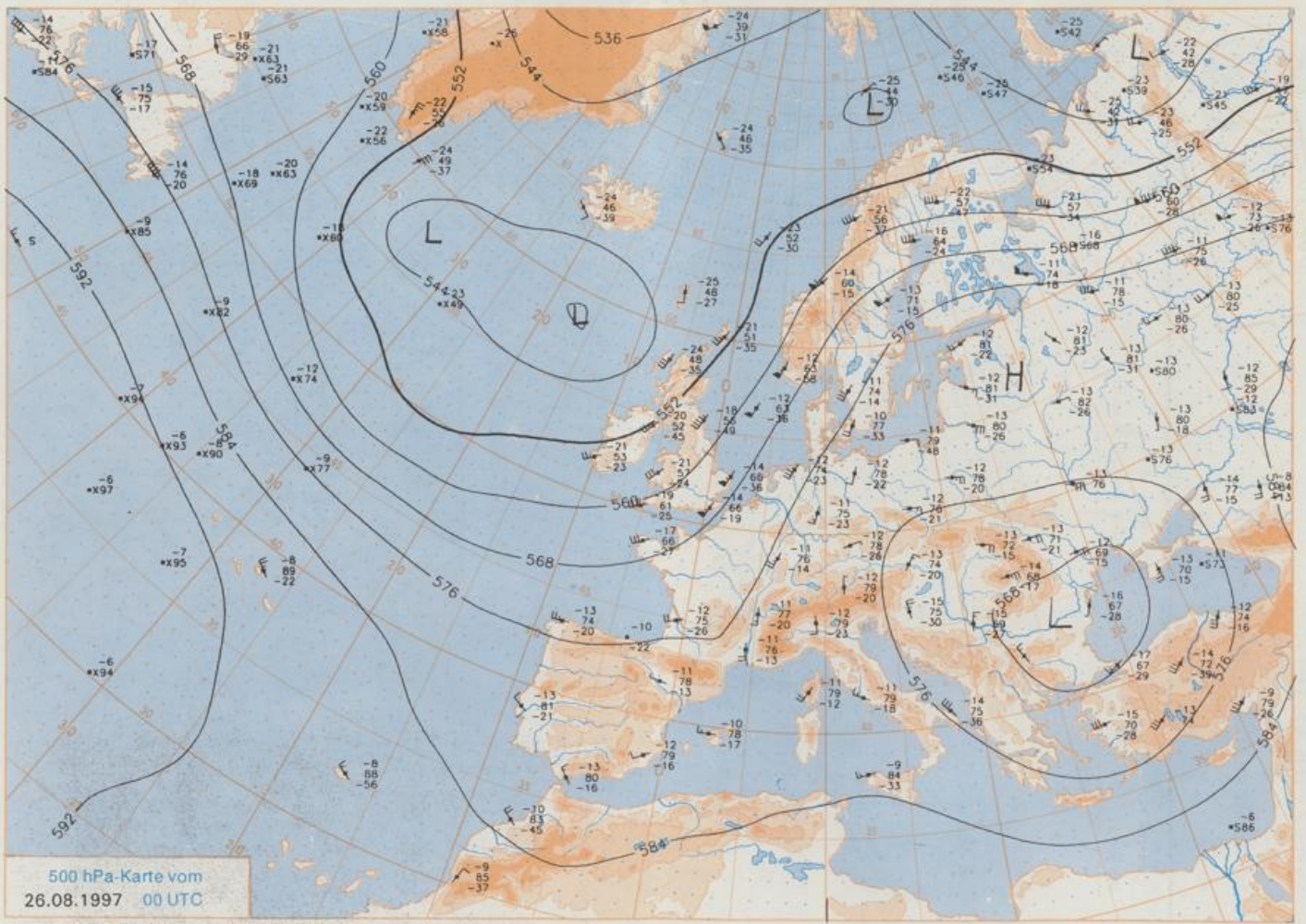
Stereographische Projektion 1 : 60 000 000 60°N

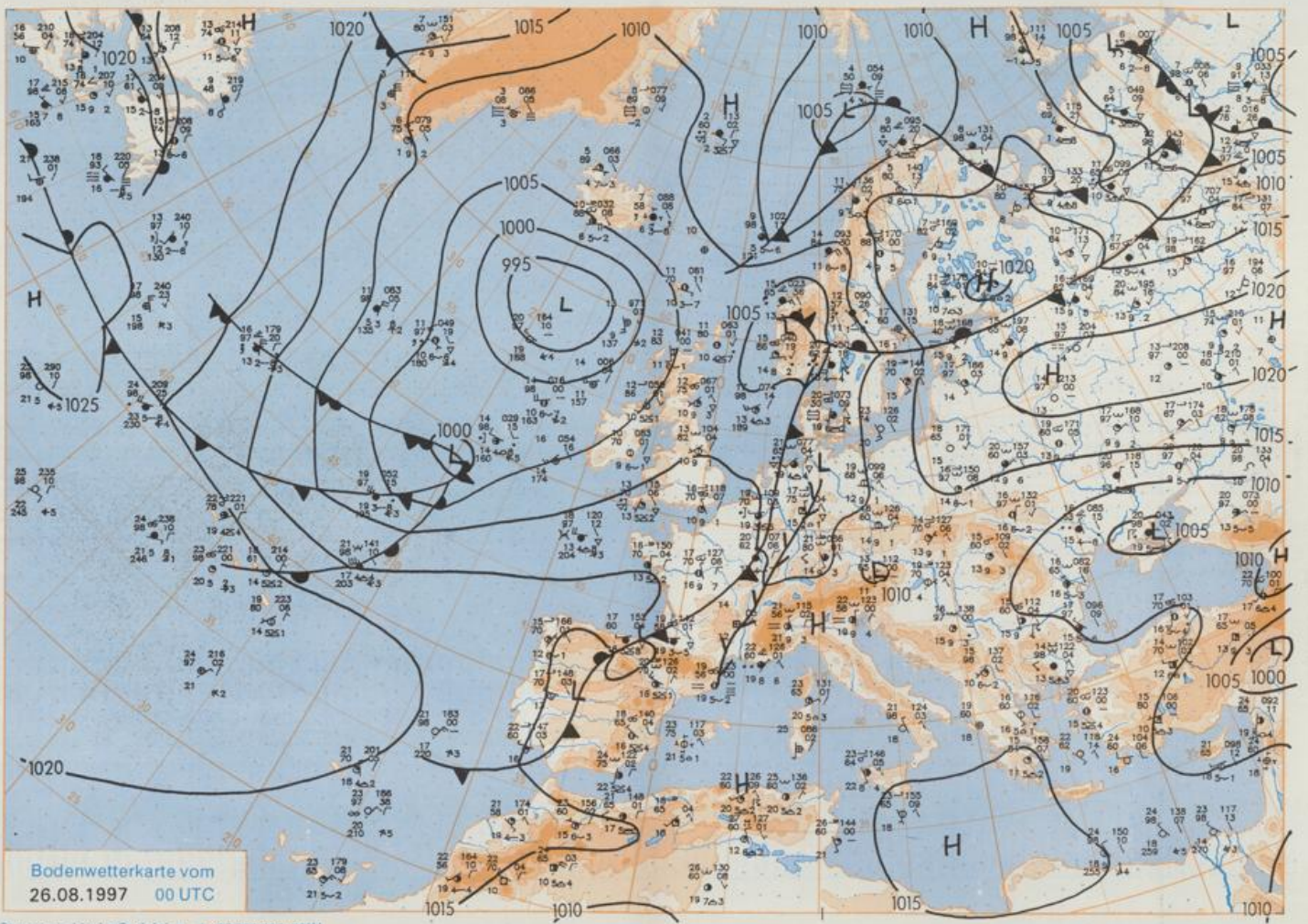


### Weitere Aussichten für Freitag, 29.08.97

Wechselnd wolzig mit Schauern und Gewittern, im Westen zunehmende Auflockerungen. Tageshöchsttemperaturen nur noch um 20 Grad.

Der Umwelt zuliebe: gedruckt auf chlorfrei gebleichtem Papier.





Stereographische Projektion 1 : 30 000 000 60°N

Wettermeldungen von Dienstag, dem 26. August 1997 06 UTC

Station	Bar.- höhe (m)	Luftdr. red.NN (hPa)	Wetter	Wind km/h	Temperatur (Grad C)					Nacht 5 cm	Sonne Vort. Std.	RR 24h mm	Schnee höhe cm	Extremwerte der Lufttemperatur in der Dekade vom 21.08. bis 31.08.				
					Luft	Tau-	Max	Mittel	Min					in Tmax	Datum	Tmin	Datum	
					2 m	punkt	Vortag	2 m	2 m									
Helgoland	8	1008.7	stark bew.	NNW	22	19.6	18.1	25.9	21.8	19.5	18	7.6	6	1952	24.8	23.08.1995	9.0	25.08.1956
List / Sylt	29	1008.6	wolkig	N	18	19.8	18.3	28.8	22.1	19.5	19	7.0	5	1937	28.0	22.08.1995	9.4	30.08.1986
Leck	17	1008.4	leicht bew.	W	4	19.0	17.6	30.6	22.4	17.7	16	5.6	0.3	1974	31.0	22.08.1995	2.8	31.08.1983
Husum	37	1008.4	wolkig	NW	8	18.5	17.3	30.5	24.4	17.0	16	4.9	0.0					
Schleswig	48	1008.3	wolkig	W	8	18.9	17.6	28.9	24.3	18.8	17	5.4	0.3	1947	30.7	23.08.1995	4.8	29.08.1948
Kiel	31	1007.9	leicht bew.	W	8	20.2	17.0	31.4	25.7	18.7	17	10.4		1940	32.3	27.08.1964	4.9	22.08.1964
Westermarkdf.	9	1007.6	leicht bew.	SSE	8	21.2	13.0	28.0	25.1	21.2	21	10.9	0.0					
Arkona	42	1010.5	leicht bew.	SSE	22	21.1	15.5	27.8	24.6	21.0	19	12.7		1951	30.1	27.08.1964	7.8	23.08.1964
Norderney	16	1009.7	stark bew.	N	26	20.0	17.2	30.1	22.4	20.0	19	9.0	1	1947	30.5	27.08.1964	6.9	24.08.1956
Bremerhaven	11	1008.5	wolkig	NNW	15	21.6	18.3	32.0	24.9	19.7	19	8.2		1949	31.6	27.08.1964	7.5	25.08.1966
Cuxhaven	12	1008.6	leicht bew.	WNW	13	20.7	17.7	32.1	24.0	20.3	18	6.3	0.0	1946	31.7	27.08.1964	7.6	25.08.1956
Hamburg/Flugh.	15	1008.2	wolkig	WNW	8	20.3	17.3	32.9	26.2	19.5	16	9.2		1891	35.7	21.08.1943	1.8	22.08.1964
Lübeck	15	1007.8	leicht bew.	S	2	18.0	11.4	34.4	25.6	18.0	14	11.1		1890	34.5	21.08.1943	3.6	21.08.1949
Boltenhagen	17	1008.1	leicht bew.	SSW	9	19.7	12.6	30.2	24.5	19.6	18	10.9		1951	33.3	27.08.1964	4.3	22.08.1964
Schwerin	68	1007.9	leicht bew.	S	5	19.6	13.1	32.5	26.7	19.6	18	9.9		1946	32.5	27.08.1964	5.7	23.08.1973
Warnemünde	10	1008.0	wolkig	SSE	17	20.3	12.6	32.2	24.6	19.9	19	11.1		1951	33.5	27.08.1964	6.5	22.08.1964
Teterow	50	1008.8	stark bew.	SSE	26	19.1	13.9	33.7	25.5	18.0	17	12.1		1947	33.5	23.08.1995	5.2	22.08.1964
Barth	7	1008.9	leicht bew.	SSE	9	18.2	12.1	32.9	25.1	17.0	15	11.7		1967	31.7	23.08.1995	3.5	23.08.1973
Greifswald	6	1009.8	wolkenlos	SSE	18	18.5	12.0	31.0	23.6	17.8	15	10.2	0.0	1951	32.4	27.08.1964	4.2	23.08.1964
Ueckermünde	7	1011.1	wolkenlos	SSE	13	19.0	10.8	31.2	23.5	17.1	14	12.5		1951	32.4	30.08.1951	2.4	23.08.1964
Emden	5	1009.5	wolkig	N	9	19.5	18.4	31.0	22.7	18.9	20	8.1	0.2	1947	32.4	27.08.1964	4.4	22.08.1964
Oldenburg	20	1009.7	wolkig	WNW	8	18.3	16.9	32.6	25.0	15.0	16	6.8	0.1					
Bremen/Flugh.	5	1008.9	wolkig	WNW	8	18.8	18.1	32.5	25.6	17.1	15	5.8	0.0	1890	36.0	21.08.1943	3.4	26.08.1980
Soitze	78	1008.5	wolkig	WNW	4	19.7	18.2	33.4	25.4	18.4	17	12.0	0.0	1947	32.5	27.08.1964	2.4	26.08.1980
Boizenburg	46	1008.5	leicht bew.	S	5	18.4	13.0	33.1	26.3	17.3	15	11.2		1951	33.2	27.08.1964	4.5	22.08.1964
Lüchow	18	1008.1	leicht bew.	still		17.0	13.4	33.1	26.9	15.9	15	10.1		1955	32.7	27.08.1964	2.0	23.08.1973
Seehausen/Altm.	23	1009.0	wolkig	ESE	5	19.4	12.9	32.9	25.6	17.9	17	11.7	0.0					
Marnitz	85	1008.5	leicht bew.	ESE	9	19.6	12.8	32.5	25.8	19.0	17	11.7		1951	32.5	27.08.1964	4.7	22.08.1964
Neuruppin	39	1009.4	leicht bew.	E	5	18.1	14.0	30.0	24.0	17.6	16	12.5		1958	32.5	21.08.1989	4.7	22.08.1973
Neubrandenburg	80	1009.6	leicht bew.	SE	24	19.5	12.6	31.2	24.7	19.0	18	10.3						
Angermünde	55	1010.4	leicht bew.	SE	13	18.1	12.0	30.3	23.4	16.8	14	12.5		1951	33.1	21.08.1989	2.1	23.08.1973
Lingen	26	1009.8	stark bew.	NW	9	18.8	18.6	32.4	23.5	18.7	19	8.9	3	1951	33.4	27.08.1964	4.5	31.08.1959
Münst.-Osn./Flugh.	53	1009.7	stark bew.	W	8	19.0	18.9	34.1	24.3	18.3	16	9.1	1					
Osnabrück	97	1009.6	stark bew.	W	9	19.2	18.5	32.8	24.0	18.5	17	8.5	2	1952	33.9	27.08.1964	4.7	31.08.1959
Diepholz	43	1009.5	bedeckt	W	8	18.8	18.5	32.5	24.7	17.5	15	7.1	2	1952	33.5	27.08.1964	2.2	31.08.1959
Bad Salzuflen	139	1009.7	stark bew.	SSW	8	18.6	17.2	31.8	26.0	17.8	16	11.5	0.0	1935	35.2	21.08.1943	3.3	31.08.1959
Hannover/Flugh.	59	1008.5	wolkig	W	11	18.7	17.0	31.8	26.0	18.3	16	12.2		1936	38.0	21.08.1943	3.3	22.08.1964
Braunschweig	88	1008.5	leicht bew.	W	4	20.1	16.7	32.7	26.0	19.0	17	11.2		1891	36.1	21.08.1943	4.6	22.08.1964
Gardelegen	48	1007.8	leicht bew.	SE	2	16.9	13.1	32.9	26.0	16.2	15	9.1		1947	33.9	27.08.1964	1.4	23.08.1964
Magdeburg	85	1008.3	leicht bew.	W	5	18.6	15.5	32.4	25.5	17.5	16	11.9		1947	33.9	27.08.1964	3.8	26.08.1980
Potsdam	100	1009.6	wolkig	E	15	17.9	13.7	32.2	23.9	17.0	16	12.6		1893	37.4	21.08.1943	5.6	28.08.1899
Berlin-Temp.	49	1010.1	leicht bew.	SE	13	18.6	14.0	31.7	25.0	18.7	17	12.6		1876	36.6	21.08.1943	3.5	29.08.1895
Lindenberg	104	1010.4	wolkenlos	ESE	13	18.6	13.6	30.8	24.1	18.2	18	12.0		1947	34.3	28.08.1964	6.0	29.08.1959
Manschnow	16	1010.5	leicht bew.	SE	8	18.9	12.4	31.4	22.7	17.1	13	12.5						
Düsseldorf/Flugh.	41	1010.6	stark bew.	N	8	19.0	17.6	32.9	24.2	18.8	19	9.4	4	1969	31.7	22.08.1995	5.0	29.08.1993
Bocholt	24	1010.1	bedeckt	W	5	18.2	17.8	33.3	24.4	17.5	17	9.4	0.9	1947	34.7	27.08.1964	3.7	29.08.1993
Essen	161	1011.0	stark bew.	NNE	2	18.3	17.1	32.1	23.6	18.2	18	10.9	13	1935	35.0	23.08.1944	6.0	30.08.1964
Luedenscheid	392	1009.7	nach Gewitt	NW	4	17.3	17.0	30.6	23.6	17.2	16	11.0	0.4					
Kahler Asten	859	-	in Wolken	NW	11	15.8	15.0	26.2	21.7	15.5	12	11.4	3	1955	28.3	27.08.1964	3.0	30.08.1964
Bad Lippspringe	158	1010.1	Regen	NW	4	18.7	17.9	32.5	27.5	17.6	16	11.8	0.0	1951	34.0	27.08.1964	3.6	22.08.1973
Kessel	233	1009.2	Gewitter	E	2	19.3	16.3	31.0	24.5	18.8	16	11.8		1951	34.9	27.08.1964	4.6	29.08.1993
Göttingen	171	1009.7	wolkig	EW/NW	4	17.3	16.0	32.5	24.4	15.7	15	12.1		1947	33.3	28.08.1964	2.3	21.08.1949
Leinefelde	356	1009.0	leicht bew.	still		19.2	16.1	30.5	24.1	18.0	15	11.4		1957	32.7	27.08.1964	3.1	29.08.1993
Braunlage	610	1008.4	leicht bew.	WNW	5	18.4	15.4	28.1	21.3	16.1	13	11.3		1936	30.8	21.08.1943	2.6	22.08.1973
Brocken	1153	-	leicht bew.	W	15	17.2	13.0	23.8	18.6	17.0	15	9.0		1951	25.9	28.08.1964	1.4	25.08.1980
Artern	166	1008.9	leicht bew.	still		17.7	16.8	31.6	24.6	17.3	16	11.3		1954	34.0	28.08.1964	4.2	26.08.1980
Leipzig/Flugh.	149	1009.0	Wetterleuch	SSE	9	18.9	16.5	31.4	24.6	18.5	17	12.2		1951	33.9	28.08.1992	5.5	26.08.1980
Wittenberg	106	1009.3	leicht bew.	ESE	9	19.6	13.6	32.6	25.3	18.6	18	12.3		1951	33.6	21.08.1989	4.6	26.08.1980
Oschetz	152	1009.4	Gewitter	SSE	5	20.8	16.5	31.6	24.2	17.1	15	12.0	0.0					
Dresden/Flugh.	232	1010.1	leicht bew.	SE	18	20.3	13.9	29.8	23.3	19.4	18	10.6		1917	34.8	21.08.1943	5.3	30.08.1947
Doberlug-Kir.	100	1009.8	leicht bew.	SSE	8	19.4	13.4	31.6	23.8	15.6	13	11.6		1951	34.7	28.08.1992	1.2	23.08.1976
Cottbus	70	1010.5	leicht bew.	ESE	8	18.8	14.1	31.3	24.1	17.5	15	12.3		1951	34.9	27.08.1960	3.2	23.08.1976
Görlitz	238	1011.1	wolkenlos	SE	4	17.1	13.3	29.0	22.3	15.6	12	12.1		1951	33.8	29.08.1992	4.1	23.08.1976
Aachen	205	1010.9	stark bew.	WNW	5	18.1	16.8											