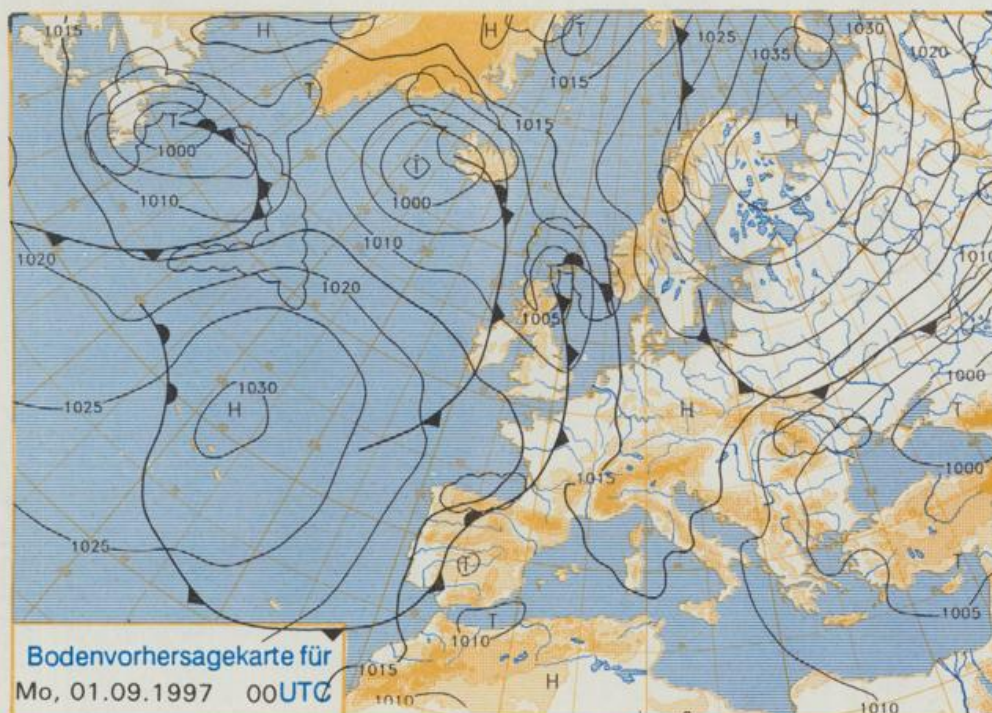


Stereographische Projektion 1 : 60 000 000 60°N



Deutschland-Vorhersage für Sonntag, den 31.08.97

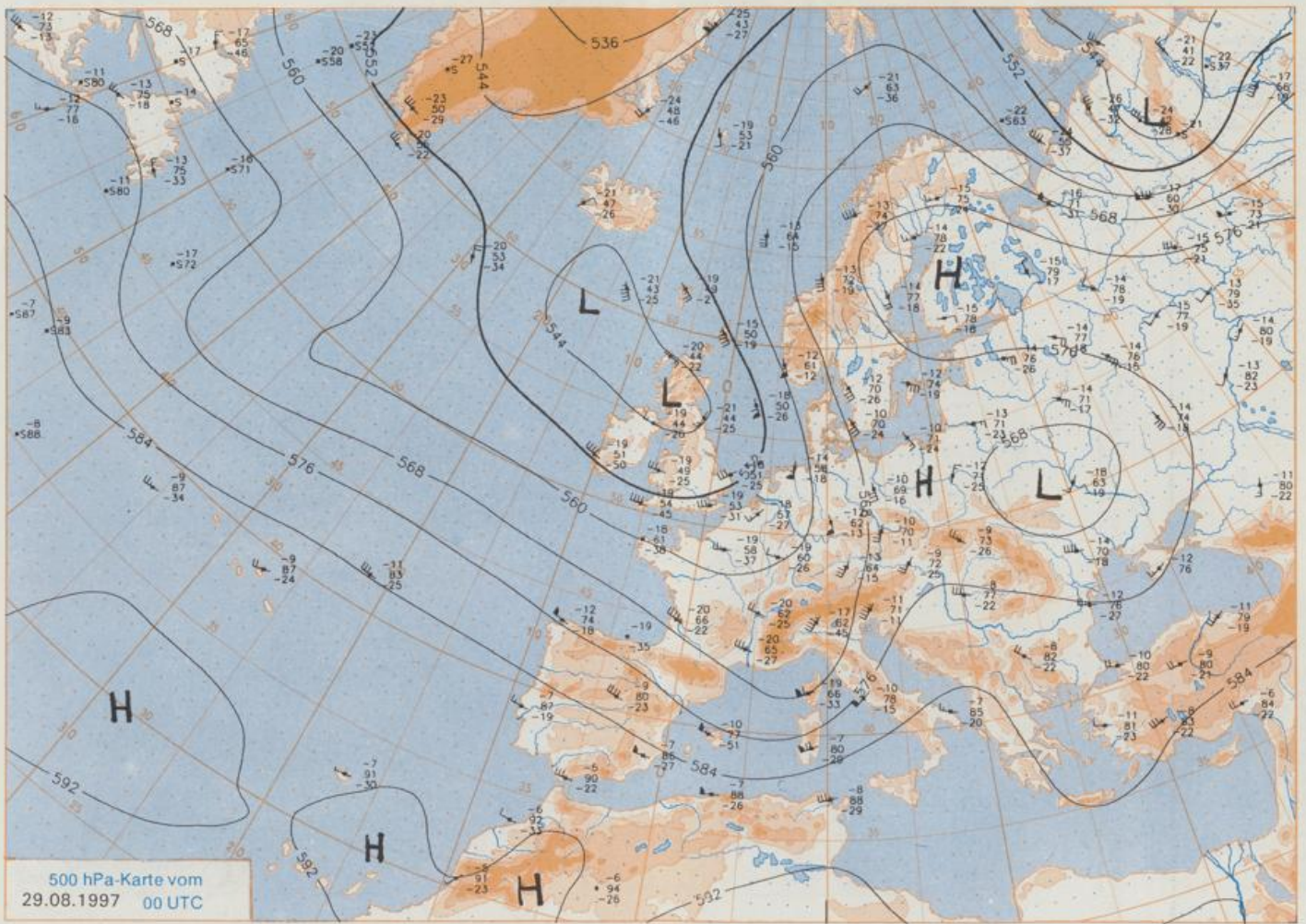
In der Nacht zum Sonntag liegt über Friesland ein flaches Tief, das sich zwar bis zur Nacht zum Montag auflöst, am Tage aber noch wetterwirksam ist.

So ist es westlich und südlich der Elbe bei Frühtemperaturen um 16 Grad zunächst meist stark bewölkt oder bedeckt, und gebietsweise regnet es leicht. Im Tagesverlauf hört es aber bald auf zu regnen und die Bewölkung beginnt aufzulockern. Vor allem im Südwesten und Westen scheint nachmittags die Sonne, so daß am Rhein die Temperaturen auf 24 bis 28 Grad ansteigen können, während sie sonst auf 20 bis 24 Grad ansteigen.

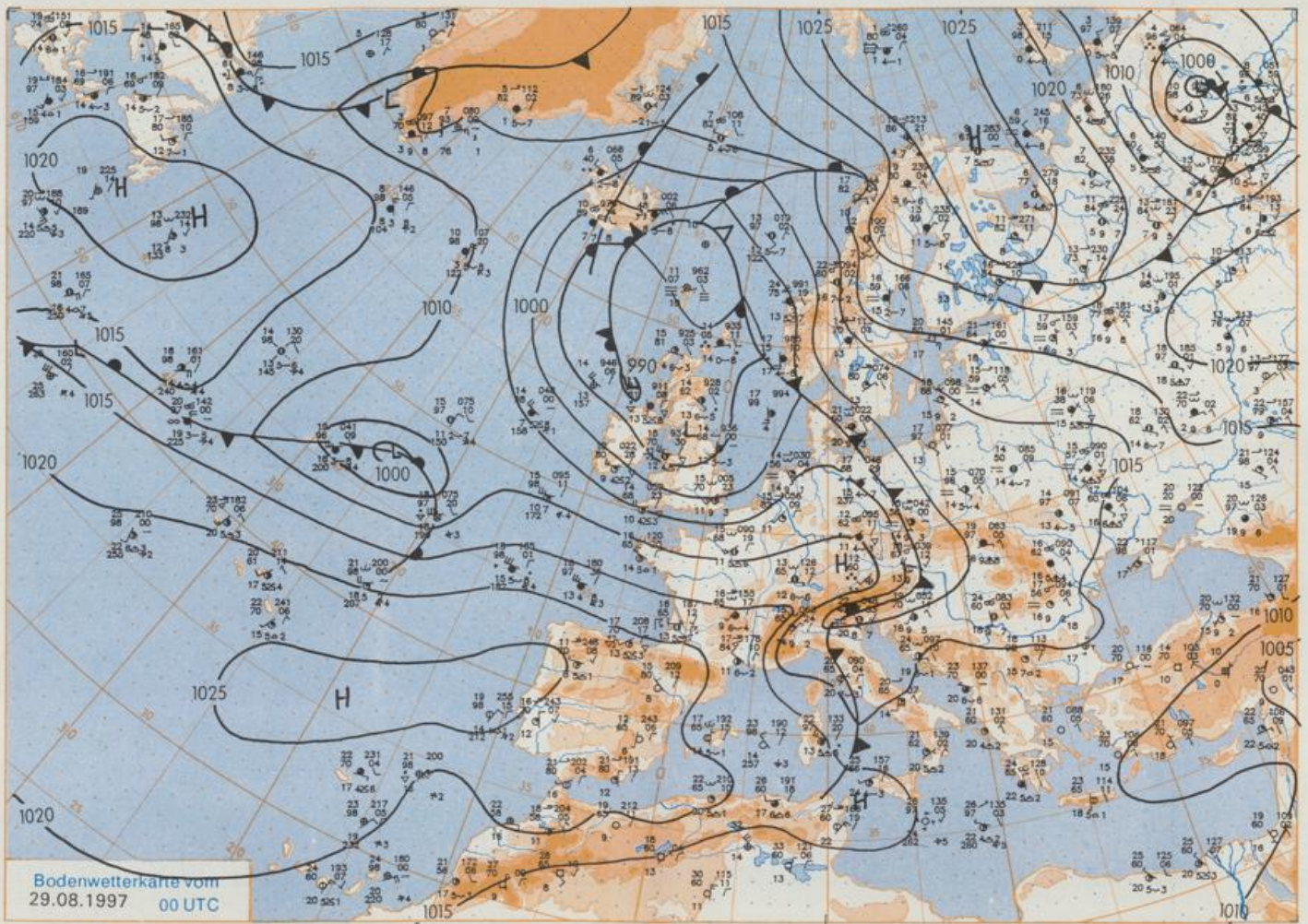
Östlich und nördlich der Elbe ist es wechselnd bewölkt, und es bleibt niederschlagsfrei. Dort liegen die Frühtemperaturen zwischen 11 und 15 Grad, am Tage steigen die Temperaturen auf 20 bis 23 Grad an. Der Wind ist meist schwach und kommt aus unterschiedlichen Richtungen.

Weitere Aussichten für Montag, den 01.09.97

Nach Auflösen von gebietsweisen Nebelfeldern ist es meist heiter und weitgehend niederschlagsfrei. Abends können sich westlich des Rheins einzelne Gewitter bilden. Die Tageshöchsttemperaturen liegen zwischen 24 und 28 Grad.



Stereographische Projektion 1 : 30 000 000 60°N



Stereographische Projektion 1 : 30 000 000 60°N

Wettermeldungen von Freitag, dem 29. August 1997 06 UTC

Station	Bar.-höhe (m)	Luftdr. red.NN (hPa)	Wetter	Wind km/h	Temperatur (Grad C)					Nacht 5 cm	Sonne Vort. Std.	RR 24h mm	Schnee höhe cm	Extremwerte der Lufttemperatur in der Dekade vom 21.08. bis 31.08.				
					Luft 2m	Tau-punkt	Max	Mittel	Min					Tmax Datum	Tmin Datum	seit	Tmax Datum	Tmin Datum
Helgoland	8	1003.9	wolkig	SSW	39	16.3	13.9	20.3	18.3	16.2	16	15	1952	24.8	23.08.1995	9.0	25.08.1996	
List / Sylt	29	1003.7	leicht bew.	S	26	17.9	14.2	23.3	19.3	15.3	15	0.1	24	1937	28.0	22.08.1995	9.4	30.08.1986
Leck	17	1004.8	stark bew.	SSE	13	15.5	14.2	25.0	19.3	15.3	15	0.1	26	1974	31.0	22.08.1995	2.8	31.08.1983
Husum	37	1004.9	wolkig	SSE	11	14.9	14.9	24.2	18.9	14.8	15	26						
Schleswig	48	1005.4	stark bew.	SSW	9	15.1	15.0	25.5	19.8	14.5	15	26	1947	30.7	23.08.1995	4.8	29.08.1948	
Kiel	31	1005.2	bedeckt	S	11	15.4	14.0	26.5	20.0	14.6	14	1.7	10	1940	32.3	27.08.1964	4.9	22.08.1964
Westermarkdf.	9	1005.4	Regen	WSW	17	16.1	12.9	25.5	21.2	15.6	14	x	5					
Arkona	42	1004.0	stark bew.	NW	28	18.8	16.2	23.7	20.9	18.3	17	8.6		1951	30.1	27.08.1964	7.8	23.08.1964
Norderney	16	1004.0	wolkig	S	21	14.8	12.9	18.6	17.3	14.5	14	11	1947	30.5	27.08.1964	8.9	24.08.1956	
Bremerhaven	11	1005.4	wolkig	SSW	18	15.0	12.8	21.8	17.5	14.8	14	0.3	9	1949	31.6	27.08.1964	7.5	25.08.1966
Cuxhaven	12	1005.3	leicht bew.	S	15	14.2	12.7	23.8	18.2	14.2	14	12	1946	31.7	27.08.1964	7.6	25.08.1956	
Hamburg/Flugh.	15	1005.9	wolkig	SSW	15	15.4	13.7	28.3	20.4	15.3	15	0.5	16	1891	35.7	21.08.1943	1.8	22.08.1964
Lübeck	15	1006.0	stark bew.	S	9	15.2	14.7	30.5	20.8	14.9	15	4.0	16	1890	34.5	21.08.1943	3.6	21.08.1949
Boltenhagen	17	1006.0	Regen	SSW	8	15.3	15.0	26.2	21.0	15.2	15	5.6	7	1951	33.3	27.08.1964	4.3	22.08.1964
Schwerin	68	1006.1	Regen	SSW	9	15.0	14.6	29.0	21.5	14.9	15	5.7	7	1946	32.5	27.08.1964	5.7	23.08.1973
Warnemünde	10	1005.3	Regen	WNW	28	16.0	13.1	27.8	23.2	15.4	14	7.2	3	1951	33.5	27.08.1964	6.5	22.08.1964
Teterow	50	1005.8	Regen	W	11	14.6	14.3	27.8	22.1	14.5	14	7.7	2	1947	33.5	23.08.1995	5.2	22.08.1964
Barth	7	1004.6	Sprühregen	W	24	16.3	13.1	26.9	21.4	16.3	15	8.2	0.0	1967	31.7	23.08.1995	3.5	23.08.1973
Greifswald	6	1004.7	bedeckt	W	21	16.7	13.8	26.3	21.0	16.7	15	9.5	0.0	1951	32.4	27.08.1964	4.2	23.08.1964
Uckermark	7	1005.5	bedeckt	W	22	17.1	13.7	27.6	22.1	17.1	15	10.2		1951	32.4	30.08.1951	2.4	23.08.1964
Erden	5	1004.3	leicht bew.	S	18	14.1	12.5	18.5	17.1	13.9	14	10	1947	32.4	27.08.1964	4.4	22.08.1964	
Oldenburg	20	1005.2	leicht bew.	SSW	9	13.7	11.6	20.0	16.6	13.6	11	19						
Bremen/Flugh.	5	1006.0	leicht bew.	SW	9	13.9	12.7	21.2	17.4	13.5	12	10	1890	36.0	21.08.1943	3.4	26.08.1980	
Soltau	78	1006.5	wolkig	SW	9	13.8	13.2	26.8	19.0	13.7	13	0.4	17	1947	32.5	27.08.1964	4.4	26.08.1980
Boizenburg	46	1007.0	stark bew.	SSW	11	14.6	14.6	28.8	19.7	14.5	14	4.0	21	1951	33.2	27.08.1964	2.5	22.08.1964
Lüchow	18	1007.0	stark bew.	SSW	8	15.0	14.9	29.6	20.3	15.0	15	4.8	19	1955	32.7	27.08.1964	2.0	23.08.1973
Seehausen/Altm.	23	1007.8	stark bew.	SSW	8	14.8	14.3	29.2	20.8	14.6	14	6.0	11					
Marnitz	85	1007.0	Regen	SW	11	14.8	13.9	28.5	21.2	14.4	14	6.1	6	1951	32.5	27.08.1964	4.7	22.08.1964
Neuruppin	39	1007.4	Regen	WSW	9	14.9	14.3	27.9	23.6	14.9	14	9.0	3	1958	32.5	21.08.1989	4.7	22.08.1973
Neubrandenburg	80	1005.9	Regen	W	18	14.7	13.4	28.0	23.0	14.7	14	10.3	0.8					
Angermünde	55	1005.7	Regen	WNW	24	16.1	13.3	27.9	22.0	15.9	15	10.9	0.0	1951	33.1	21.08.1989	2.1	23.08.1973
Lingen	26	1006.0	wolkig	S	13	14.5	13.4	17.9	16.9	13.4	12	16	1951	33.4	27.08.1964	4.5	31.08.1959	
Münst.-Osn./Flugh.	53	1006.9	wolkig	SSW	9	14.4	12.6	18.8	16.6	13.3	12	16						
Osnabrück	97	1006.7	stark bew.	SSW	17	14.2	12.6	18.7	16.4	14.0	13	13	1952	33.9	27.08.1964	4.7	31.08.1959	
Diepholz	43	1006.9	wolkig	S	11	14.2	12.5	19.6	16.8	13.0	11	14	1952	33.5	27.08.1964	2.2	31.08.1959	
Bad Salzuflen	139	1007.3	stark bew.	SSW	11	14.1	12.0	19.5	16.3	13.2	12	15	1935	35.2	21.08.1943	3.3	31.08.1959	
Hannover/Flugh.	59	1007.2	wolkig	SSW	8	14.3	12.0	25.8	18.5	13.9	12	12	1936	38.0	21.08.1943	3.3	22.08.1964	
Braunschweig	88	1007.6	stark bew.	WSW	8	14.2	12.7	29.0	20.0	14.2	13	2.7	16	1891	36.1	21.08.1943	4.6	22.08.1964
Gardelegen	48	1007.1	bedeckt	SSW	5	14.5	13.9	30.1	20.6	14.3	14	5.7	18	1947	33.9	27.08.1964	1.4	23.08.1964
Magdeburg	85	1007.8	bedeckt	SSW	5	14.8	14.0	30.2	20.0	14.3	14	6.2	23	1947	33.9	27.08.1964	3.8	26.08.1980
Potsdam	100	1008.0	Regen	W	15	14.3	14.1	30.1	23.5	14.2	14	10.0	5	1893	37.4	21.08.1943	5.6	28.08.1899
Berlin-Temp.	49	1007.7	Regen	W	18	14.9	14.2	29.4	24.2	14.8	14	10.5	4	1876	36.6	21.08.1943	3.5	29.08.1885
Lindenberg	104	1006.8	Schauer	W	21	14.1	13.7	28.6	23.0	14.1	14	10.8	2	1947	34.3	28.08.1964	6.0	29.08.1959
Manschnow	16	1005.1	stark bew.	W	24	16.3	14.1	29.1	22.4	16.3	15	10.9	0.0					
Düsseldorf/Flugh.	41	1008.3	wolkig	SW	22	15.1	11.7	19.3	16.9	15.0	14	0.2	5	1969	31.7	22.08.1995	5.0	29.08.1993
Bocholt	24	1006.6	wolkenlos	SSW	17	14.9	12.2	18.1	16.3	14.8	14	0.2	7	1947	34.7	27.08.1964	3.7	29.08.1993
Essen	161	1008.2	wolkig	SW	24	14.8	11.6	18.1	15.6	14.5	13	0.1	9	1935	35.0	23.08.1944	6.0	30.08.1964
Luedenscheid	392	1008.3	stark bew.	WSW	17	12.0	11.4	16.8	14.5	12.0	11	11						
Kahler Asten	859	-	in Wolken	WSW	24	9.3	9.3	15.7	11.8	9.2	9	15	1955	28.3	27.08.1964	3.0	30.08.1964	
Bad Lippspringe	158	1007.9	stark bew.	SW	9	14.5	11.9	20.3	16.3	12.9	11	13	1951	34.0	27.08.1964	3.6	22.08.1973	
Kassel	233	1008.8	stark bew.	S	8	13.1	12.6	21.4	16.6	12.7	11	7	1951	34.9	27.08.1964	4.6	29.08.1993	
Göttingen	171	1008.6	bedeckt	ESE	8	14.1	12.0	23.9	18.0	13.6	12	11	1947	33.3	28.08.1964	2.3	21.08.1948	
Leinefelde	356	1009.1	bedeckt	SW	5	12.7	11.5	24.7	17.2	12.7	12	1.4	10	1957	32.7	27.08.1964	3.1	29.08.1993
Braunlage	610	1008.3	bedeckt	WSW	31	7.7	7.5	23.6	16.3	11.1	11	5.3	22	1936	30.8	21.08.1943	1.6	22.08.1973
Brocken	1153	-	in Wolken	WSW	31	7.7	7.5	23.6	16.3	11.1	11	5.3	26	1951	25.9	28.08.1964	1.4	25.08.1980
Artern	168	1009.2	stark bew.	SW	8	14.0	13.3	29.4	15.6	13.8	13	6.4	18	1954	34.0	28.08.1964	4.2	26.08.1980
Leipzig/Flugh.	149	1008.5	stark bew.	SW	13	14.4	13.4	29.3	20.2	14.1	14	7.7	10	1951	33.9	28.08.1992	5.6	26.08.1980
Wittenberg	106	1008.0	Regen	SW	5	14.4	13.8	31.1	21.1	14.2	14	8.3	9	1951	33.6	21.08.1989	4.6	26.08.1980
Oschatz	152	1009.0	Regen	SW	11	13.9	13.5	31.0	21.5	13.9	14	8.3	5					
Dresden/Flugh.	232	1008.9	Regen	W	17	13.5	12.9	29.9	21.9	13.2	13	9.9	7	1917	34.8	21.08.1943	5.3	30.08.1947
Doberlug-Kir.	100	1008.7	Regen	W	17	14.3	12.9	30.4	22.6	14.1	14	10.5	6	1951	34.7	28.08.1992	1.2	23.08.1976
Cottbus	70	1007.6	Regen	W	18	14.4	13.7	29.2	23.4	14.4	14	11.1	3	1951	34.9	27.08.1960	3.2	23.08.1976
Görlitz	238	1007.7	Regen	W	22	13.3	12.3	27.9	21.9	13.3	13	10.4	4	1951	33.8	29.08.1992	4.1	23.08.1976
Aachen	205	1008.6	wolkig	SSW	11	14.2	11.4	17.4	16.1	13.8	12	0.3	0.7	1891	37.2	23.08.1944	5.1	29.08.1