WETTERKARTE

Amtsblatt des Deutschen Wetterdienstes

D 7311 A
ISSN 0936-5818
Schutzgebühr monatlich DM 30,25
einschließlich Versandkosten,
Einzelpreis DM 1,25
zuzüglich Versandkosten

Druck und Verlag: Deutscher Wetterdienst
Frankfurter Straße 135, 63067 Offenbach
Postanschrift: 63004 (Postfach), Telefon: (069) 80 62 - 22 83
Telex: 4152871, Telefax: (069) 80 62 - 24 84
LZB: BLZ 505 000 00 Kto.-Nr.: 505 01004

Erscheint täglich; nur Postbezug

Jahrgang 1997 Samstag, den 30. August **Nummer:** 242

EINGEGANGEN
- 2. Sep. 1997
Erl.

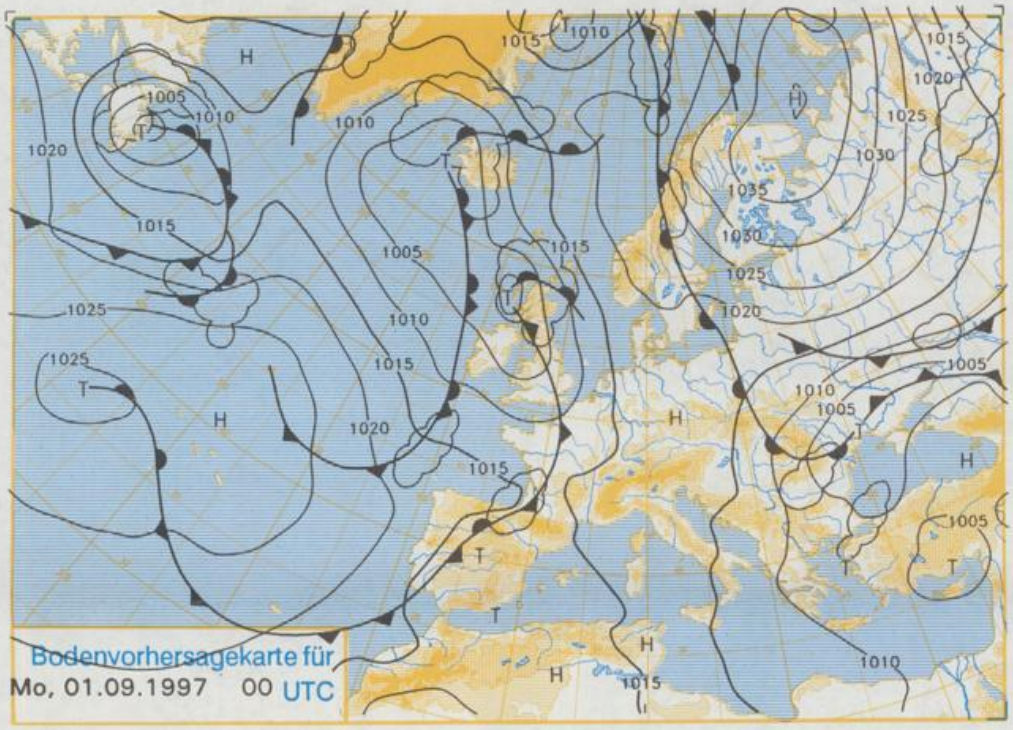

Stereographische Projektion 1 : 60 000 000 60°N

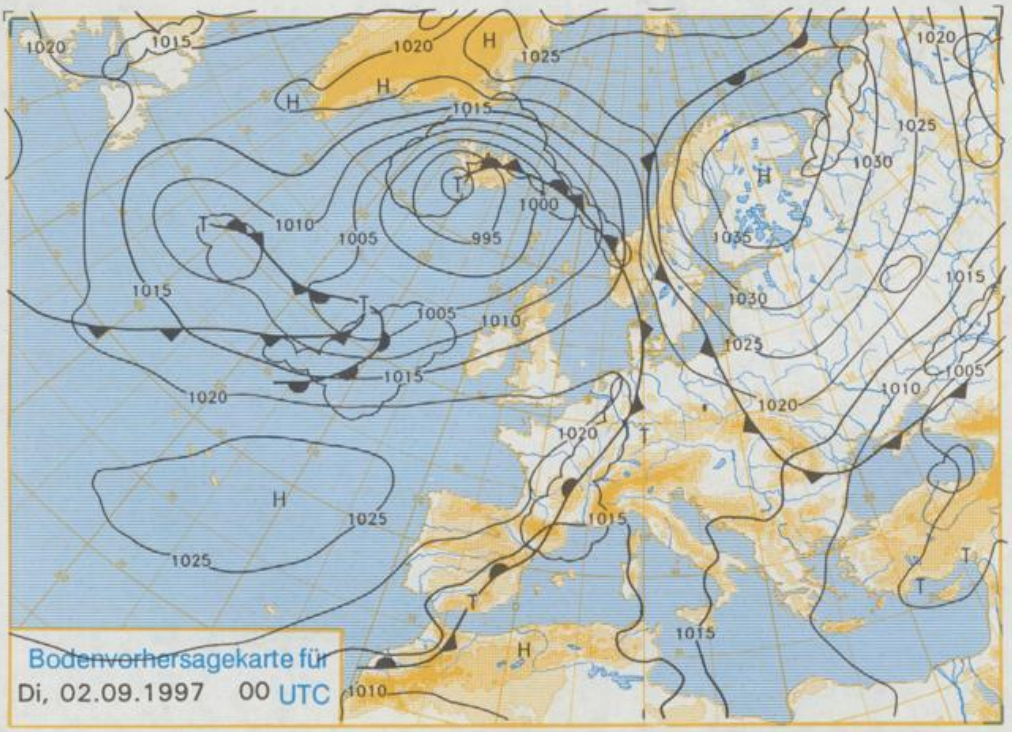

Deutschland-Vorhersage
für Montag, den 01.09.97

Die flache, über Mitteleuropa gelegene Hochdruckzone schwächt sich langsam ab. Dadurch kann im Tagesverlauf die Kaltfront eines von den Britischen Inseln nach Island ziehenden Tiefs auf den Westen und Norden Deutschlands übergreifen.

Nach Auflösung von Frühnebelfeldern ist es zunächst in ganz Deutschland sonnig. In der zweiten Tageshälfte nimmt jedoch im Nordwesten und Westen, abends auch im Norden die Bewölkung zu, und nachfolgend kommt es dort zu teils gewittrigen Niederschlägen. Nach Frühtemperaturen zwischen 11 und 16°C werden am Tage Höchstwerte zwischen 23°C im Norden und 28°C im Südwesten erreicht. Anfangs weht nur ein schwacher Wind aus unterschiedlichen Richtungen, im Tagesverlauf frischt er jedoch in der Nordwesthälfte aus Süd bis Südwest auf und wird in Gewitternähe stark böig.

Weitere Aussichten für
Dienstag, den 02.09.97

In ganz Deutschland gewittrige Niederschläge. Temperaturrückgang auf Werte um 24 Grad.

Der Umwelt zuliebe: gedruckt auf chlorfrei gebleichtem Papier.

Nachdruck und öffentlicher Aushang ohne Genehmigung nicht gestattet

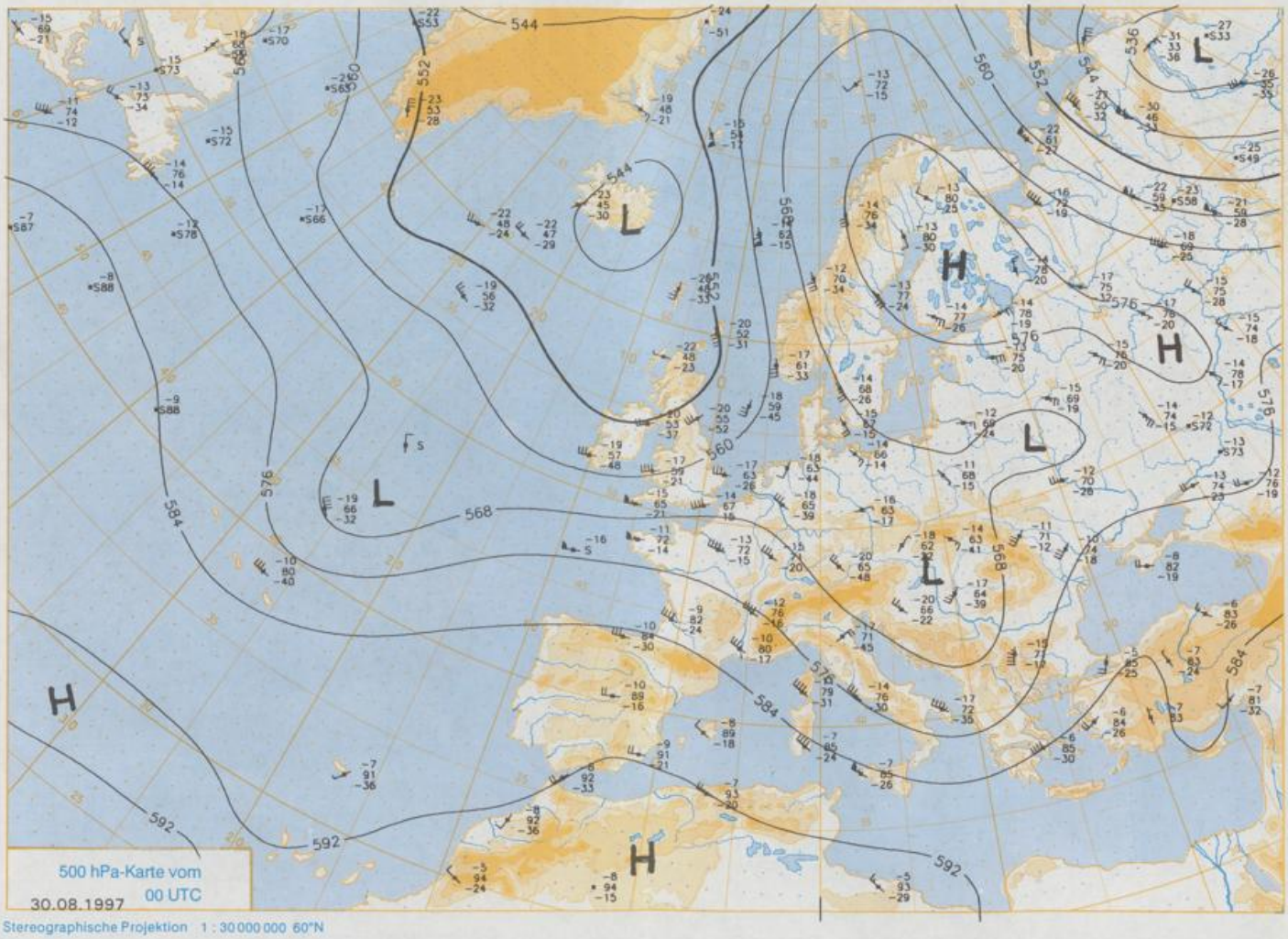
500 hPa-Karte vom
30.08.1997
00 UTC
Stereographische Projektion 1 : 30 000 000 60°N

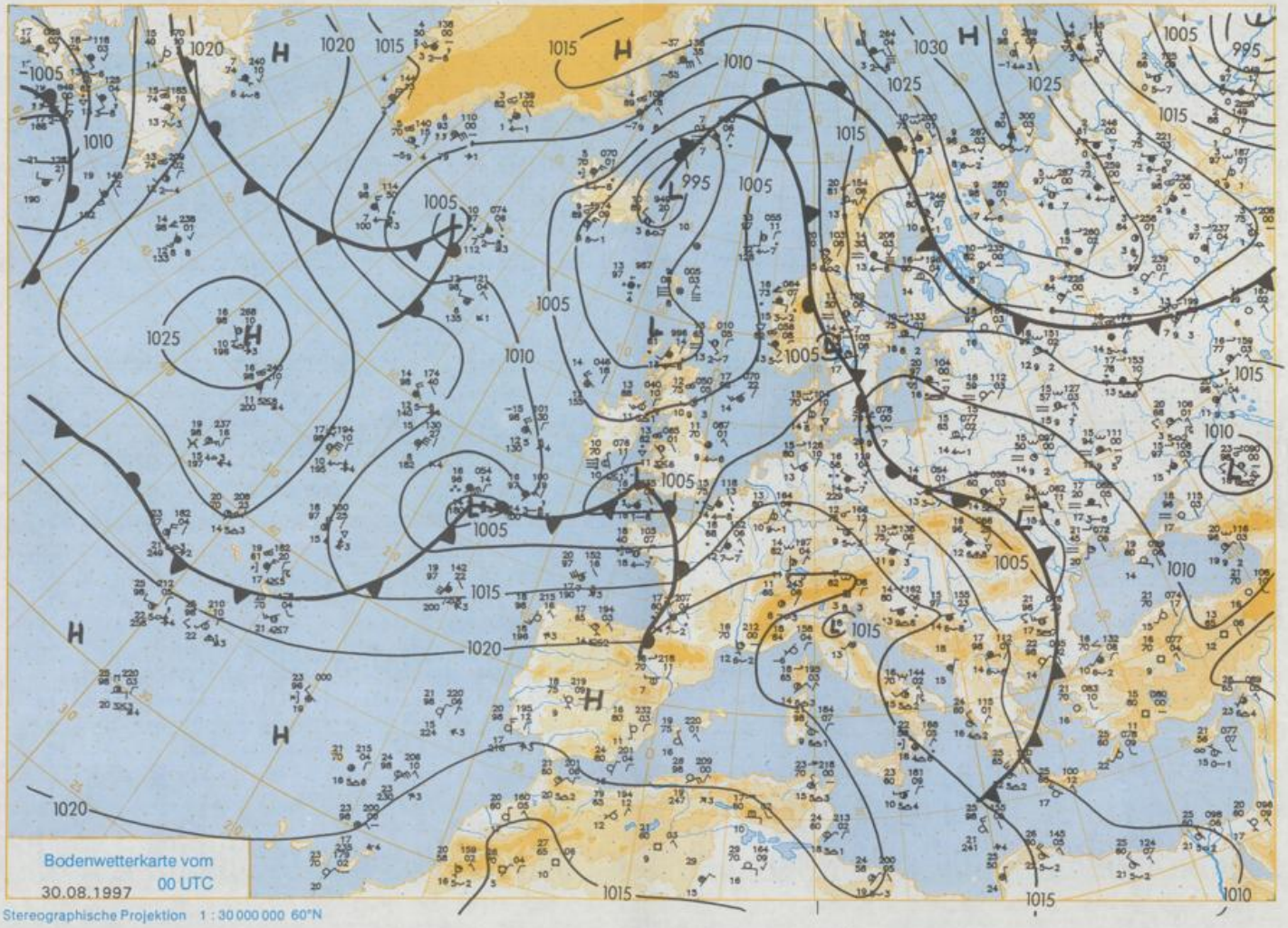

Stereographische Projektion 1 : 30 000 000 60°N

Wettermeldungen von Samstag, dem 30. August 1997 06 UTC

Deutschland

Station	Bar.-höhe (m)	Luftdr. red.NN (hPa)	Wetter	Wind	km/h	Temperaturen (Grad C) Luft 2 m	Tau-punkt	Max	Mittel Vortag	Min 2 m	Nacht 5 cm	Sonne Vort. Std.	RR 24h mm	Schnee höhe cm	Extremwerte der Lufttemperatur in der Dekade vom 21.08. bis 31.08. seit	Tmax	Datum	Tmin	Datum
Helgoland	8	1012.8	wolkig	SW	26	17.3	14.7	19.5	17.2	17.3	16	1.2	2		1952	24.8	23.08.1995	9.0	25.08.1956
List / Sylt	29	1012.5	leicht bew.	WNW	18	17.9	12.3	19.1	17.8	17.1	15	1.8	0.9		1937	28.0	22.08.1995	9.4	30.08.1986
Leck	17	1013.0	leicht bew.	SW	8	15.1	13.5	19.3	16.8	12.3	10	1.2	0.2		1974	31.0	22.08.1995	2.8	31.08.1983
Husum	37	1013.0	leicht bew.	SW	4	14.5	13.3	19.0	16.0	13.0	10	0.8	3						
Schleswig	48	1013.3	leicht bew.	WSW	8	13.6	13.1	18.5	16.1	13.0	11	0.1	0.2		1947	30.7	23.08.1995	4.8	29.08.1948
Kiel	31	1013.1	leicht bew.	WSW	9	14.8	14.6	18.6	15.5	13.8	13	0.1	2		1940	32.3	27.08.1964	4.9	22.08.1964
Westermarkdf.	9	1012.2	leicht bew.	W	30	18.5	14.7	18.1	17.6	17.9	17	.	1						
Arkona	42	1011.0	leicht bew.	NNW	24	18.4	14.5	18.9	16.5	15.6	14	.	10		1951	30.1	27.08.1964	7.8	23.08.1964
Norderney	16	1013.4	leicht bew.	S	17	14.9	13.7	20.0	16.8	14.8	14	3.4	2		1947	30.5	27.08.1964	8.9	24.08.1956
Bremerhaven	11	1013.9	leicht bew.	SSW	15	12.6	10.8	19.8	17.0	12.6	12	1.4	.		1949	31.6	27.08.1964	7.5	25.08.1966
Cuxhaven	12	1013.7	leicht bew.	SW	13	14.2	12.7	20.0	16.9	14.2	13	1.5	0.6		1946	31.7	27.08.1964	7.6	25.08.1956
Hamburg/Flugh.	15	1014.1	leicht bew.	WSW	8	12.7	11.8	19.6	16.5	11.7	10	0.4	.		1891	35.7	21.08.1943	1.8	22.08.1964
Lübeck	15	1013.5	bedeckt	W	8	13.6	12.8	19.0	16.4	12.5	10	.	.		1890	34.5	21.08.1943	3.6	21.08.1949
Boltenhagen	17	1012.8	wolkig	W	22	14.7	14.1	17.4	16.6	14.0	13	.	0.0		1951	33.3	27.08.1964	4.3	22.08.1964
Schwerin	68	1013.1	bedeckt	W	22	13.5	12.8	17.4	15.8	13.3	13	.	.		1946	32.5	27.08.1964	5.7	23.08.1973
Warnemünde	10	1011.4	stark bew.	WNW	31	18.1	15.6	16.8	16.0	15.8	15	.	24		1951	33.5	27.08.1964	6.5	22.08.1964
Teterow	50	1011.9		W	15	14.7	14.5	15.9	15.1	14.5	14	.	23		1947	33.5	23.08.1995	5.2	22.08.1964
Barth	7	1011.0	stark bew.	WNW	11	16.8	15.8	16.3	15.4	14.8	14	.	22		1967	31.7	23.08.1995	3.5	23.08.1973
Greifswald	6	1011.2	bedeckt	W	13	15.5	14.8	16.7	15.3	14.8	14	.	28		1951	32.4	27.08.1964	4.2	23.08.1964
Ueckermünde	7	1011.4	bedeckt	W	17	15.7	15.0	17.1	15.1	14.3	14	.	27		1951	32.4	30.08.1951	2.4	23.08.1964
Emden	5	1013.5	leicht bew.	SSW	15	12.9	11.4	20.0	16.3	12.6	13	4.8	0.0		1947	32.4	27.08.1964	4.4	22.08.1964
Oldenburg	20	1013.6	leicht bew.	SW	4	11.4	10.3	19.6	15.9	11.3	9	1.2	0.4						
Bremen/Flugh.	5	1014.5	leicht bew.	SSW	5	10.6	10.0	19.6	15.6	10.0	8	1.1	0.0		1890	36.0	21.08.1943	3.4	26.08.1980
Soltau	78	1014.7	leicht bew.	SW	8	11.1	10.2	19.5	15.7	10.7	10	1.2	0.0		1947	32.5	27.08.1964	2.4	26.08.1980
Boizenburg	46	1014.4	leicht bew.	W	15	12.0	11.7	19.2	15.9	11.7	11	0.5	.		1951	33.2	27.08.1964	4.5	22.08.1964
Lüchow	18	1014.3	wolkig	W	9	12.4	11.4	18.6	16.1	12.3	11	.	.		1955	32.7	27.08.1964	2.0	23.08.1973
Seehausen/Altm.	23	1014.5	stark bew.	W	18	13.6	11.5	17.5	15.7	13.3	13	.	0.0						
Marnitz	85	1013.4	stark bew.	WSW	13	13.3	11.8	17.1	15.6	13.2	13	.	0.3		1951	32.5	27.08.1964	4.7	22.08.1964
Neuruppin	39	1013.0	stark bew.	W	11	13.7	13.0	16.3	15.4	13.7	13	.	15		1958	32.5	21.08.1989	4.7	22.08.1973
Neubrandenburg	80	1011.9	bedeckt	W	22	14.9	13.7	15.7	15.0	14.7	14	.	30						
Angermünde	55	1011.4	bedeckt	WNW	28	15.3	14.4	16.1	15.1	14.7	14	.	37		1951	33.1	21.08.1989	2.1	23.08.1973
Lingen	26	1014.7	leicht bew.	S	9	11.9	10.9	20.2	15.8	11.1	10	4.5	.		1951	33.4	27.08.1964	4.5	31.08.1959
Münst.-Osn./Flugh.	53	1015.3	leicht bew.	SE	5	10.5	10.4	20.4	16.2	9.1	7	3.6	0.9						
Osnabrück	97	1015.2	leicht bew.	S	9	12.0	10.8	19.8	15.5	11.2	10	3.1	2		1952	33.9	27.08.1964	4.7	31.08.1959
Diepholz	43	1015.2	leicht bew.	S	8	10.1	9.8	20.5	15.4	9.0	7	3.6	.		1952	33.5	27.08.1964	2.2	31.08.1959
Bad Salzuflen	139	1015.9	leicht bew.	SSW	5	10.9	9.3	19.6	15.6	10.3	8	2.3	0.0		1935	35.2	21.08.1943	3.3	31.08.1959
Hannover/Flugh.	59	1014.9	leicht bew.	SW	9	12.0	9.6	19.8	15.9	11.0	7	2.1	0.0		1936	38.0	21.08.1943	3.3	22.08.1964
Braunschweig	88	1015.2	leicht bew.	WSW	5	12.4	9.5	19.6	16.3	11.7	10	1.6	.		1891	36.1	21.08.1943	4.6	22.08.1964
Gardelegen	48	1014.3	wolkig	WSW	9	12.3	10.0	19.5	16.4	12.3	12	0.4	.		1947	33.9	27.08.1964	1.4	23.08.1964
Magdeburg	85	1015.0	leicht bew.	W	11	12.5	10.6	19.2	16.6	12.1	11	0.1	.		1947	33.9	27.08.1964	3.8	26.08.1980
Potsdam	100	1013.6	bedeckt	W	22	13.0	12.7	16.2	14.9	12.9	13	.	14		1893	37.4	21.08.1943	5.6	28.08.1899
Berlin-Temp.	49	1013.5	stark bew.	WNW	17	13.9	13.2	16.4	15.5	13.4	13	.	25		1876	36.6	21.08.1943	3.5	29.08.1885
Lindenberg	104	1012.3	stark bew.	WNW	21	13.6	13.2	15.3	14.6	13.6	14	.	51		1947	34.3	28.08.1964	6.0	29.08.1959
Manschnow	16	1010.9	Sprühregen	WNW	15	14.9	14.5	16.3	15.0	14.2	14	.	38						
Düsseldorf/Flugh.	41	1014.9	wolkig	SSE	21	13.6	10.0	20.3	16.7	12.1	9	5.9	0.0		1969	31.7	22.08.1995	5.0	29.08.1993
Bocholt	24	1013.8	wolkig	SSE	5	12.1	11.2	19.6	15.8	10.8	9	5.3	1		1947	34.7	27.08.1964	3.7	29.08.1993
Essen	161	1014.9	wolkig	SSE	17	12.8	9.8	19.5	16.1	11.2	9	6.0	0.9		1935	35.0	23.08.1944	6.0	30.08.1964
Luedenscheid	392	1015.9	leicht bew.	still		10.7	8.7	18.0	13.3	9.2	6	6.1	0.1						
Kahler Asten	859	-	leicht bew.	SW	18	8.0	7.1	13.7	9.7	7.3	6	3.2	0.0		1955	28.3	27.08.1964	3.0	30.08.1964
Bad Lippspringe	158	1016.1	leicht bew.	SSE	4	11.6	9.3	19.5	15.7	10.3	8	2.9	0.0		1951	34.0	27.08.1964	3.6	22.08.1973
Kassel	233	1016.8	leicht bew.	S	8	9.7	8.4	19.7	15.0	8.7	7	3.3	.		1951	34.9	27.08.1964	4.6	29.08.1993
Göttingen	171	1016.6	leicht bew.	E	5	10.7	8.7	19.1	15.6	9.4	7	1.9	0.0		1947	33.3	28.08.1964	2.3	21.08.1949
Leinefelde	356	1016.5	leicht bew.	WSW	11	10.8	7.8	17.6	14.0	10.3	9	2.1	0.1		1957	32.7	27.08.1964	3.1	29.08.1993
Braunlage	610	1016.0	leicht bew.	WSW	5	9.1	7.5	15.0	11.8	8.0	6	1.7	0.2		1936	30.8	21.08.1943	2.6	22.08.1973
Brocken	1153	-	leicht bew.	W	33	6.3	5.8	9.9	8.3	5.8	5	0.8	0.2		1951	25.9	28.08.1964	1.4	25.08.1980
Artern	166	1016.7	leicht bew.	SW	9	10.6	9.7	19.1	15.3	10.3	9	0.1	2		1954	34.0	28.08.1964	4.2	26.08.1980
Leipzig/Flugh.	149	1015.8	leicht bew.	WSW	17	12.7	9.9	18.3	15.9	12.4	11	0.1	0.6		1951	33.9	28.08.1992	5.5	26.08.1980
Wittenberg	106	1014.7	stark bew.	W	9	13.3	10.9	17.3	15.6	13.2	13	.	2		1951	33.6	21.08.1989	4.6	26.08.1980
Oschatz	152	1015.3	wolkig	W	24	12.8	10.7	17.4	14.8	12.8	12	.	10						
Dresden/Flugh.	232	1014.9	stark bew.	W	18	12.8	11.0	15.5	14.1	12.6	12	.	9		1917	34.8	21.08.1943	5.3	30.08.1947
Doberlug-Kir.	100	1014.1	bedeckt	W	21	13.3	11.0	16.6	15.4	13.1	13	.	12		1951	34.7	28.08.1992	1.2	23.08.1976
Cottbus	70	1012.9	stark bew.	WNW	11	13.6	12.9	15.8	14.9	13.5	13	.	42		1951	34.9	27.08.1960	3.2	23.08.1976
Görlitz	238	1012.6	Regen	WNW	24	12.6	11.6	14.5	13.8	12.6	12	.	47		1951	33.8	29.08.1992	4.1	23.08.1976
Aachen	205	1014.3	Regen	S	11	14.4	10.7	19.4	15.4	12.2	10	7.2	2		1891	37.2	23.08.1944	5.1	29.08.1948
Nuerbg.-Barw.	486	1016.0	stark bew.	SSW	11	11.2	10.2	16.4	12.6	9.7	7	2.9	0.1						
Köln-Bonn/Flugh.	100	1016.0	leicht bew.	SE	9	11.9	10.1	21.0	15.5	10.5	8	4.1	0.0		1958	35.8	27.08.1964	1.9	29.08.1993
Bendorf	129	1016.8	leicht bew.	ESE	5	11.3	11.0	20.8	15.7	10.3	9	3.4	0.6		1951	35.5	27.08.1964	6.0	28.08.1978
Bad Marienberg	555	1017.4	leicht bew.	SE	5	9.0	8.4	16.5	12.4	8.0	5	7.6	0.3		1963	29.9	27.08.1964	3.1	28.08.1978
Gießen	195	1018.4	leicht bew.	E	2	9.0	8.3	20.3	15.6	8.6	7	4.5	2		1939	34.5	28.08.1964	3.9	29.08.1940
Bad Hersfeld	272	1018.4	leicht bew.	W	2	7.4	7.0	18.2	13.2	6.7	5	1.5	1		1949	35.2	27.08.1964	3.0	28.08.1978
Wasserkuppe	925	-	stark bew.	WSW	17	7.6	7.4	11.9	8.8	6.6	4	2.0	3		1936	28.4	28.08.1964	2.9	27.08.1978
Meiningen	453	1018.8	leicht bew.	SSE	9	7.0	6.3	16.0	13.5	6.6	5	0.2	0.1		1979	30.0	21.08.1989	3.6	26.08.1980
Schmücke	948	-	leicht bew.	W	18	7.0	6.9	11.0	9.0	6.4	6	0.2	2		1947	26.9	21.08.1989	1.9	28.08.1978
Erfurt/Flugh.	322	1017.1	leicht bew.	WSW	11	9.7	8.5	17.5	14.2	8.3	7	5.0	2		1967	32.3	21.08.1989	3.8	27.08.1993
Neuhaus a.R.	851	-	leicht bew.	W	13	7.3	7.1	12.4	9.9	6.5	4	0.5	2						
Gera-Leumnitz	311	1016.1	leicht bew.	W	17	11.0	8.0	18.4	14.2	10.9	10	0.6	5		1952	33.6	21.08.1989	0.8	26.08.1980
Plauen	389	1016.9		SSW	11	10.2	7.4	17.2	13.8	9.7	8	0.4	2		1951	33.2	28.08.1964	2.1	31.08.1989
Carlsfeld	899	-	wolkig	W	9	7.6	6.6	12.1	9.8	7.5	6	0.3	8						
Chemnitz	420	1016.2	leicht bew.	W	26	10.8	8.4	16.1	13.1	10.6	9	0.2	3		1951	33.2	28.08.1964	4.2	22.08.1973
Fichtelberg	1215	-	in Wolken	W	48	5.7	5.7	8.8	7.4	5.6	6	.	10		1951	26.1	28.08.1964	1.2	29.08.1995
Zinnwald	882	-	stark bew.	NW	24	8.2	7.8	20.1	9.7	8.1	9	.	18						
Lichtenhain-M	325	1014.2	stark bew.	WNW	22	11.7	10.4	14.1	13.0	11.6	12	.	19						
Trier	273	1016.8	stark bew.	WSW	4	12.5	10.9	18.7	14.0	11.4	10	5.3	0.8		1948	32.5	28.08.1964	4.2	28.08.1978
Deuselbach	483	1016.9	wolkig	SSE	17	12.3	10.9	16.2	13.0	11.5	10	5.1	0.6		1950	30.9	27.08.1964	3.4	25.08.1966
Hahn	501	1016.8	leicht bew.	SSW	15	12.8	11.1	X	12.2	X	X	X	0.0						
Kl.Feldbg./Ts	802	-	leicht bew.	SW	9	10.0	9.1	14.2	10.3	8.0	7	3.7	3		1936	30.3	23.08.1944	2.9	28.08.1978
Frankfurt/Flugh.	113	1017.9	leicht bew.	SW	9	11.9	11.1	21.0	16.8	10.6	8	3.7	5		1870	37.5	23.08.1944	2.5	28.08.1978
Vielbrunn/Odenw.	455	1018.2	leicht bew.	SW	17	11.5	9.8	17.1	13.9	10.2	8	3.1	1						
Würzburg	272	1018.0	leicht bew.	SSE	5	12.5	10.9	18.9	14.8	12.1	10	3.6	2		1947	34.4	28.08.1964	4.4	28.08.1978
Bad Kissingen	266	1018.6	leicht bew.	still		8.2	7.9	19.0	13.5	7.8	6	3.0	2		1946	34.3	27.08.1964	2.8	31.08.1947
Coburg	323	1019.3	Nebel	ENE	5	7.4	6.7	17.9	13.7	6.9	5	0.4	3		1947	33.5	28.08.1964	2.6	28.08.1978
Bamberg	243	1019.1	leicht bew.	SSE	5	9.1	8.7	18.1	14.2	8.8	8	1.5	1		1879	34.5	28.08.1964	0.7	30.08.1959
Hof	568	1017.7	leicht bew.	WSW	13	9.2	7.9	15.1	12.2	8.4	7	0.8	2		1947	31.0	28.08.1992	1.0	29.08.1993
Weiden/Opf.	439	1018.8	leicht bew.	S	4	8.8	8.2	15.5	12.7	6.9	5	0.6	3		1947	32.1	27.08.1964	-0.2	30.08.1959
Berus	367	1017.6	stark bew.	S	13	12.2	11.2	18.4	13.8	11.7	11	3.4	0.7		1951	32.2	28.08.1964	5.0	31.08.1956
Tholey	398	1017.8	stark bew.	ESE	2	11.2	10.4	17.5	13.3	10.2	9	3.2	2		1975	30.2	22.08.1991	5.1	28.08.1978
Saarbrücken/Flugh.	320	1017.7	stark bew.	S	11	12.6	11.2	18.7	13.4	11.4	9	3.4	5		1951	31.2	28.08.1964	4.3	26.08.1966
Weinbiet	557	1017.6	leicht bew.	W	22	11.5	9.8	16.3	12.8	11.2	10	3.4	0.1		1953	32.3	27.08.1964	5.5	25.08.1966
Karlsruhe	145	1018.3	wolkig	WSW	9	13.6	11.8	21.5	16.4	13.5	12	4.8	0.1		1876	36.9	28.08.1992	4.0	31.08.1940
Mannheim	100	1018.1	wolkig	SSE	9	12.7	11.5	21.1	16.5	11.9	9	2.7	0.0		1936	34.9	28.08.1964	4.4	25.08.1980
Stuttgart/Flugh.	391	1018.7	wolkig	ENE	5	11.9	9.8	18.5	13.3	10.0	7	4.0	0.8		1900	33.5	21.08.1943	3.3	25.08.1980
Öhringen	277	1019.0	leicht bew.	SE	5	10.8	10.1	18.1	14.3	10.6	8	2.5	0.7		1947	34.1	28.08.1992	3.8	31.08.1956
Weißenburg/Bay.	424	1019.2	leicht bew.	SW	8	12.5	9.0	17.3	13.6	11.6	10	2.0	2		1936	34.8	21.08.1943	2.0	29.08.1978
Nürnberg/Flugh.	318	1019.1	wolkig	ESE	8	11.1	10.2	16.9	14.3	9.5	8	1.2	2		1936	34.8	27.08.1964	0.6	30.08.1959
Regensburg	371	1019.4	wolkig	SSE	4	11.4	10.4	18.2	12.8	10.5	8	1.0	0.7		1947	33.7	29.08.1992	2.6	30.08.1959
Straubing	359	1019.0	stark bew.	W	13	12.2	10.4	16.8	12.9	11.2	8	0.5	6		1951	31.3	27.08.1960	3.6	30.08.1957
Großer Arber	1446	-	in Wolken	NW	39	4.7	4.3	7.1	6.0	4.5	X	0.1	14		1982	25.9	28.08.1992	-0.2	31.08.1995
Freiburg	300	1019.2	stark bew.	SSE	11	15.2	9.8	19.9	16.6	14.6	12	3.5	0.0		1949	35.6	23.08.1950	4.5	27.08.1966
Lahr	157	1018.6	wolkig	S	4	12.3	11.1	20.5	16.0	11.8	9	4.5	2		1950	36.0	23.08.1950	5.5	30.08.1963
Freudenstadt	801	-	wolkig	WSW	9	10.3	8.1	13.9	10.1	9.2	9	2.9	5		1949	29.8	22.08.1991	3.6	29.08.1978
Klippeneck	975	-	leicht bew.	WSW	18	10.5	7.5	13.8	9.6	9.0	7	1.8	0.0		1947	29.3	29.08.1952	2.9	24.08.1980
Stötten	738	1019.1	leicht bew.	WSW	13	9.8	8.0	13.9	10.2	9.1	7	1.9	8		1947	30.1	28.08.1992	4.3	27.08.1978
Ulm	571	1019.8	leicht bew.	SSW	11	9.5	8.4	17.6	13.0	9.5	7	4.0	0.5		1944	33.0	28.08.1964	3.0	29.08.1978
Augsburg	463	1020.4	leicht bew.	still		10.8	9.2	17.3	13.1	10.2	8	1.2	2		1947	33.2	28.08.1992	2.7	31.08.1989
München/Flugh.	447	1020.5	wolkig	WSW	9	11.0	9.4	15.1	12.3	9.5	7	0.2	8		1940	34.2	21.08.1943	3.5	31.08.1989
Mühldorf/Inn	410	1020.4	wolkig	still		9.1	8.6	15.6	11.3	8.1	7	0.7	4		1953	33.4	29.08.1992	3.0	31.08.1989
Fuerstenzell	480	1018.9	wolkig	W	18	10.6	9.8	14.9	11.6	9.8	9	0.5	22						
Feldberg/Schw.	1493	-	stark bew.	SW	39	6.1	5.7	6.5	5.2	5.6	5	1.3	5		1945	24.6	29.08.1958	-0.2	27.08.1969
Konstanz	447	1020.9	wolkig	NNE	2	10.3	10.3	18.7	12.7	10.1	7	3.6	3		1947	33.1	28.08.1992	4.0	27.08.1966
Kempten	705	1021.1	leicht bew.	SE	8	9.6	7.7	15.3	11.2	9.0	8	3.2	1		1952	31.6	28.08.1992	1.9	25.08.1980
Oberstdorf	812	-	wolkig	S	8	8.8	7.7	12.8	9.8	8.4	8	0.6	19		1936	32.0	21.08.1943	-0.2	27.08.1966
Zugspitze	2962	-	in Wolken	NNW	22	-4.2	-4.2	-3.0	-3.7	-5.4	X	0.4	18	90	1900	15.6	23.08.1944	-9.9	31.08.1940
Hohenpeißenberg.	986	-	wolkig	SW	31	8.7	6.1	12.5	9.8	7.5	7	3.0	7		1879	30.5	29.08.1945	1.6	27.08.1969
Garm.-Partenk.	720	1022.3	wolkig	still		8.1	7.4	17.2	11.2	7.6	7	2.1	7		1936	33.4	21.08.1943	1.8	30.08.1969
Wendelstein	1835	-	Regen	W	41	2.5	2.0	4.2	3.0	1.9	3	0.8	9		1951	24.6	30.08.1952	-2.5	27.08.1969