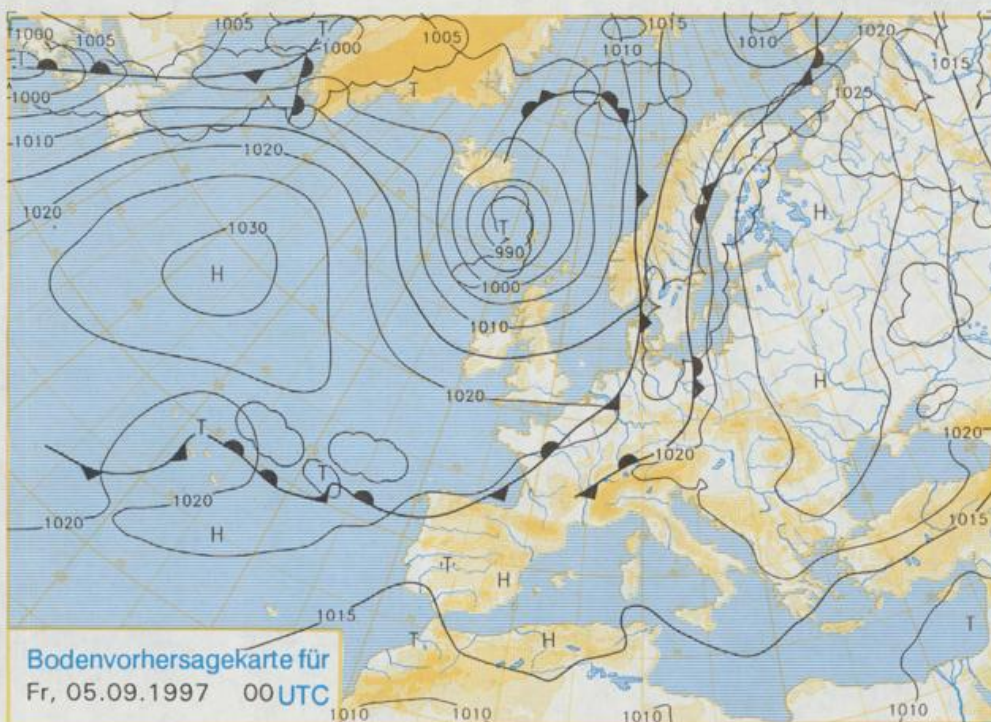


Stereographische Projektion 1 : 60 000 000 60°N



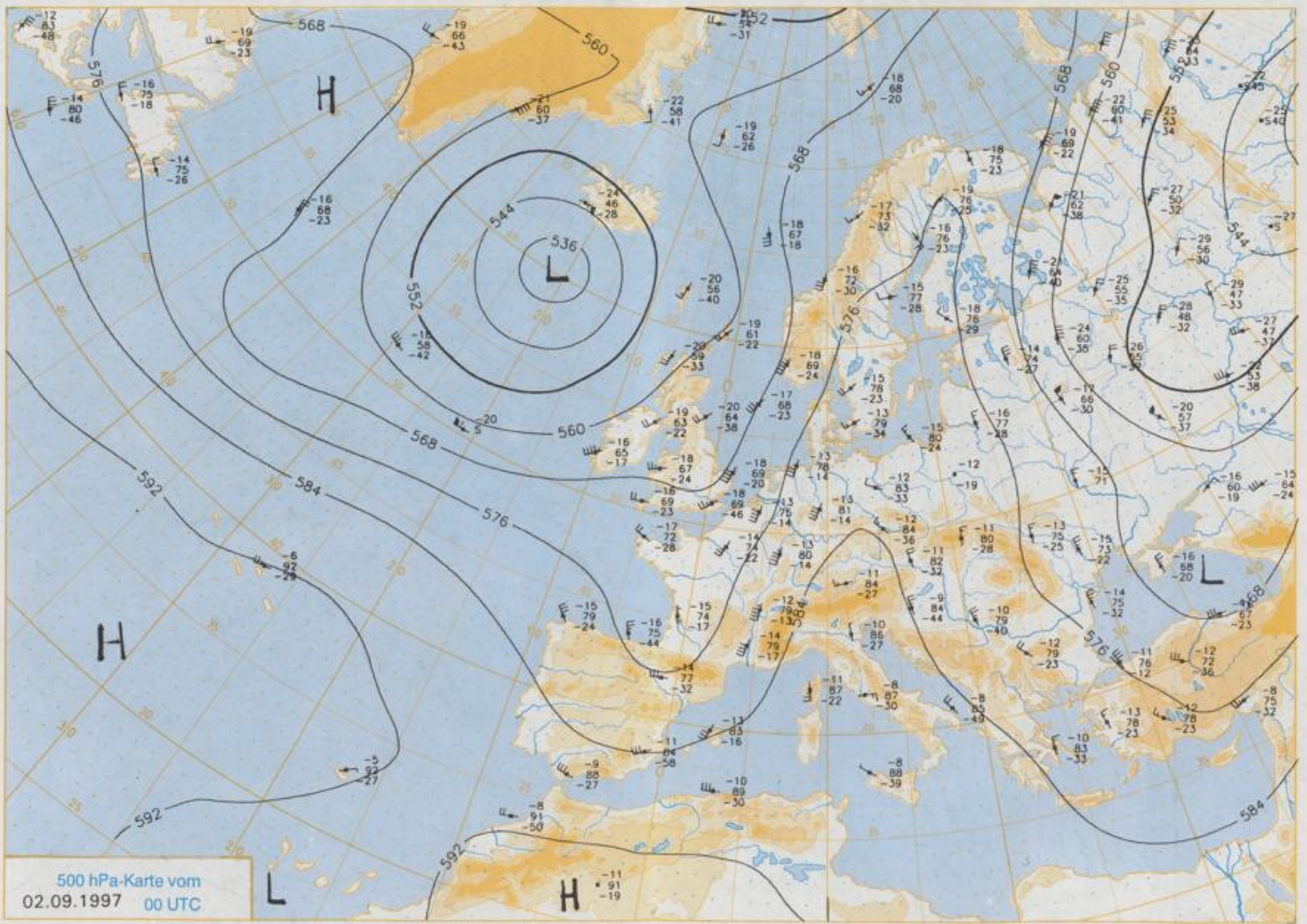
Deutschland-Vorhersage für Donnerstag, 04.09.1997

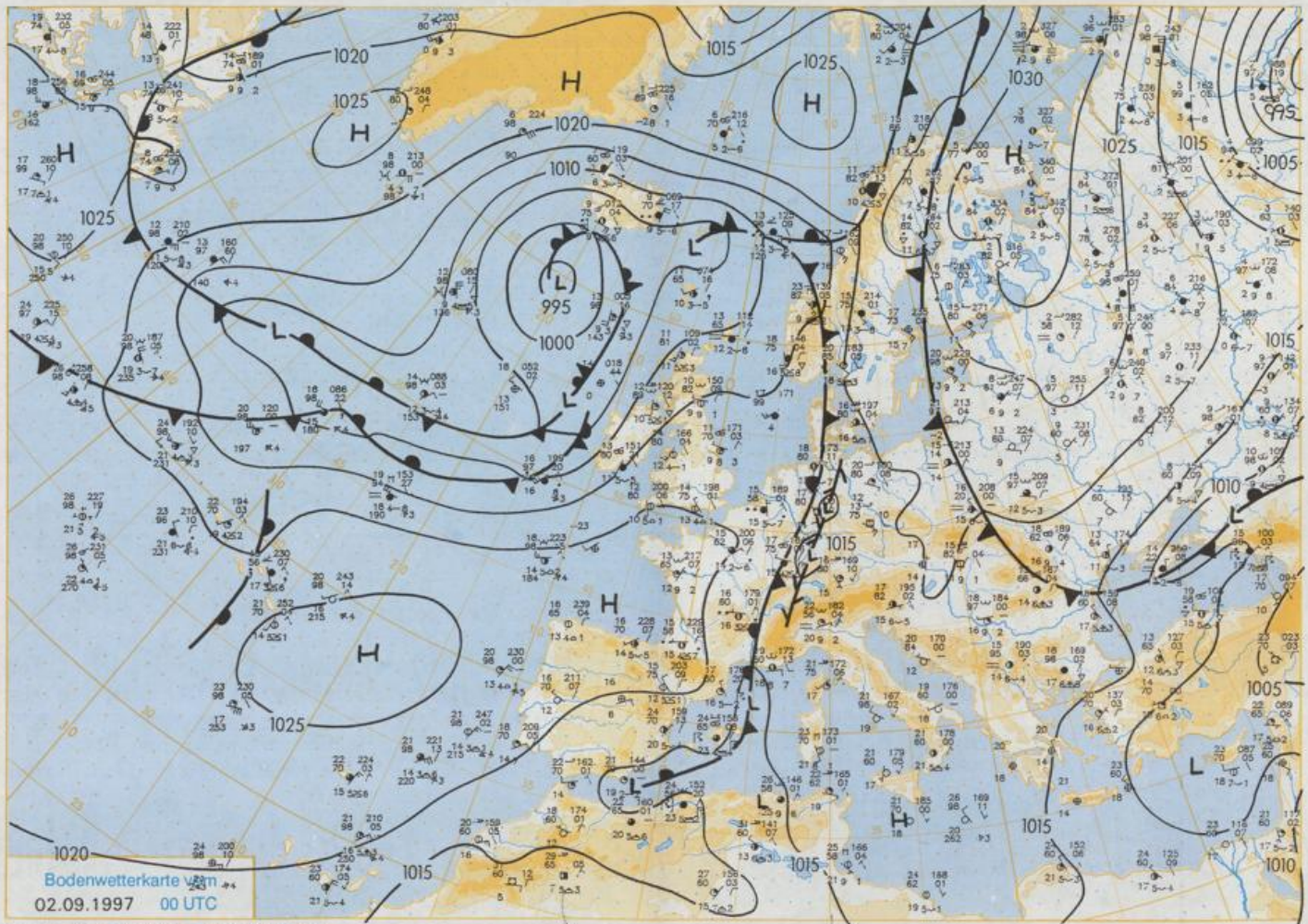
Im Osten und Süden ist im Bereich schwülwarmer Luft noch eine Gewitterstörung wetterwirksam. Später greift die Kaltfront eines Islandtiefs auf den Norden und Westen Deutschlands über.

Nach Frühtemperaturen von 17 bis 12°C ist es am Donnerstag zunächst teils heiter, teils stärker bewölkt, im Tagesverlauf gibt es dann im Osten und Süden einzelne Schauer und Gewitter. Im Norden und Westen zieht sich nachmittags und abends der Himmel zu, und es regnet zeitweise etwas. Die Höchsttemperaturen liegen zwischen 19 und 23°C im Norden und Westen und 24 bis 28°C im Süden. Abgesehen von einzelnen Gewitterböen herrscht anfangs nur schwache Luftbewegung vor, später frischt der Wind im Norden und Westen auf und dreht auf West.

Weitere Aussichten für Freitag, den 05.09.1997

In der Südhälfte und in Brandenburg heiter bis wolbig, noch einzelne Schauer, Tagestemperaturen 24 bis 28°C. Sonst wechselhaft bei Höchstwerten um 21°C.





Bodenwetterkarte von
02.09.1997 00 UTC

Stereographische Projektion 1:30 000 000 60°N

Wettermeldungen von Dienstag, dem 2. September 1997 06 UTC

Station	Bar.-höhe (m)	Luftdr. red.NN (hPa)	Wetter	Wind km/h	Temperaturen (Grad C)							Sonne Vort. Std.	RR 24h mm	Schnee höhe cm	Extremwerte der Lufttemperatur					
					Luft		Taufpunkt		Max		Min				Nacht 2 m	in der Dekade vom	Tmax Datum	Tmin Datum	1.09. bis 10.09. Datum	
					2 m	5 m	Max	Vortag	Mittel	Min	1.09. bis 10.09. Datum									
Helgoland	8	1017,1	Regen	NNW	31	15,7	14,2	21,3	18,9	15,2	13	8,4	23	1952	22,8	1,09.1983	9,0	7.09.1985		
List / Sylt	29	1017,8	Regen	NNW	17	15,6	13,6	22,4	18,4	15,6	14	7,8	9	1937	26,4	3.09.1991	7,8	10.09.1952		
Leck	17	1017,1	Regen	N	13	16,5	14,5	25,0	18,4	14,5	12	7,0	0,3	1974	29,5	1,09.1983	2,9	1,09.1978		
Husum	37	1015,8	Regen	N	22	16,3	15,0	25,2	18,6	16,0	14	9,5	0,6							
Schleswig	48	1016,6	Regen	N	9	16,9	15,8	26,7	20,2	16,4	15	8,8	0,0	1947	29,6	5,09.1949	2,9	8,09.1952		
Kiel	31	1015,3	stark bew.	ENE	9	18,6	14,2	27,5	21,4	17,2	15	9,6		1940	30,1	1,09.1983	4,1	9,09.1986		
Westermarckd.	9	1016,3	wolkig	ESE	18	18,7	15,1	26,9	22,0	16,0	15	12,0								
Arkona	42	1019,4	stark bew.	ESE	21	20,0	18,5	23,0	20,8	19,4	17	12,8		1951	24,9	2,09.1954	7,7	7,09.1952		
Norderney	16	1018,1	Regen	NNW	28	15,3	14,1	22,4	19,3	15,2	15	8,8	12	1947	30,2	5,09.1949	8,0	7,09.1985		
Bremerhaven	11	1015,2	stark bew.	NNE	15	17,6	13,8	25,0	19,3	17,6	16	9,2	0,2	1949	30,7	5,09.1949	5,9	8,09.1952		
Cuxhaven	12	1015,8	stark bew.	N	42	18,3	16,1	25,4	19,7	17,7	17	7,7	2	1946	30,2	5,09.1949	7,5	8,09.1952		
Hamburg/Flugh.	15	1014,8	stark bew.	SSE	9	18,7	14,3	28,6	21,1	16,9	15	11,2	0,0	1891	31,9	1,09.1929	2,5	8,09.1952		
Lübeck	15	1015,1	wolkig	ESE	21	16,5	14,1	29,9	20,9	15,0	13	12,1	0,0	1890	32,0	2,09.1906	2,6	5,09.1907		
Boitenhagen	17	1016,3	stark bew.	SE	26	18,9	14,5	27,9	22,4	18,1	17	12,3		1951	30,1	1,09.1983	5,1	1,09.1956		
Schwerin	68	1015,9	stark bew.	ESE	15	18,8	13,2	28,4	22,7	18,3	17	11,1		1946	30,4	6,09.1949	4,9	6,09.1978		
Warnemünde	10	1017,4	stark bew.	ESE	15	17,8	12,8	27,8	21,8	17,2	15	11,9		1951	29,5	1,09.1983	7,0	10,09.1986		
Teterow	50	1018,3	wolkig	SSE	9	15,9	13,6	28,0	21,6	14,9	13	12,5		1947	30,5	1,09.1983	4,4	9,09.1986		
Berth	7	1018,0	stark bew.	ESE	5	16,1	13,3	27,6	20,4	15,5	13	12,3		1967	33,4	5,09.1973	2,0	7,09.1971		
Greifswald	6	1019,0	wolkig	SE	8	16,2	15,6	26,3	19,7	14,7	12	12,2		1951	29,1	2,09.1954	4,6	9,09.1988		
Ueckermünde	7	1019,5	leicht bew.	SE	9	17,3	15,6	24,6	19,5	13,4	X	12,8		1951	30,3	2,09.1953	2,8	7,09.1953		
Emden	5	1017,6	Regen	NW	11	14,8	14,4	23,8	18,6	14,3	16	7,8	17	1947	30,7	5,09.1949	4,2	8,09.1967		
Oldenburg	20	1016,2	stark bew.	NNW	15	15,8	13,7	25,7	20,1	15,8	16	8,4	0,8							
Bremen/Flugh.	5	1015,3	Regen	NW	8	17,2	15,3	26,8	20,4	17,1	16	8,5	0,0	1890	31,9	5,09.1949	1,4	9,09.1986		
Soltau	78	1015,7	stark bew.	S	4	17,4	14,7	29,8	21,5	17,3	17	10,7	0,0	1947	31,0	6,09.1949	1,7	2,09.1950		
Boizenburg	46	1015,3	bedeckt	ESE	21	17,1	13,6	28,6	21,7	16,6	16	11,1		1951	30,4	1,09.1961	4,7	9,09.1986		
Lüchow	18	1015,6	stark bew.	SSE	11	18,3	14,2	29,0	22,7	17,5	16	11,1	0,0	1955	30,1	1,09.1983	1,2	8,09.1975		
Seehausen/Altm.	23	1016,9	stark bew.	ESE	17	16,6	13,1	28,5	20,4	14,7	13	11,7								
Marnitz	85	1017,1	stark bew.	ESE	15	17,3	12,7	28,2	20,9	15,7	12	12,0		1951	30,5	2,09.1953	4,5	5,09.1958		
Neuruppin	39	1018,3	leicht bew.	E	9	15,8	13,7	26,5	20,3	15,2	14	12,7		1958	30,5	5,09.1973	2,7	7,09.1971		
Neubrandenburg	80	1018,9	leicht bew.	SSE	9	17,7	12,9	26,4	21,0	16,5	14	12,8								
Angermünde	55	1019,0	leicht bew.	ESE	4	14,3	13,7	25,8	19,3	12,3	11	12,5		1951	31,0	5,09.1973	1,0	7,09.1953		
Lingen	26	1018,2	Regen	NW	13	13,5	13,2	25,3	20,4	13,2	13	9,7	48	1951	29,5	3,09.1991	3,6	7,09.1952		
Münst.-Osn./Flugh.	53	1017,6	Sprühregen	NW	17	14,1	14,0	26,7	20,6	14,0	14	10,8	11							
Osnabrück	97	1016,9	Regen	NNW	17	16,7	16,1	26,4	21,2	16,7	17	9,9	0,2	1952	29,4	6,09.1973	4,3	6,09.1993		
Diepholz	43	1016,0	Regen	NW	11	16,7	16,0	26,4	20,5	16,7	16	10,7	0,6	1952	29,1	4,09.1964	2,7	9,09.1986		
Bad Seuzellen	139	1016,1	bedeckt	WSW	8	17,3	15,9	27,9	22,4	17,2	17	10,5	0,0	1935	30,2	1,09.1961	2,0	10,09.1935		
Hannover/Flugh.	59	1015,0	stark bew.	WSW	5	17,8	16,1	29,2	22,7	17,3	16	11,8		1936	31,4	5,09.1949	2,6	7,09.1971		
Braunschweig	88	1015,4	stark bew.	SE	8	18,2	15,2	30,0	23,4	18,1	17	11,8		1891	33,2	1,09.1929	3,2	4,09.1945		
Gardelegen	48	1015,2	stark bew.	SE	13	18,7	13,4	29,1	21,9	15,2	13	11,9		1947	32,9	5,09.1973	0,3	9,09.1960		
Magdeburg	85	1016,3	stark bew.	ESE	8	16,8	14,8	29,1	21,4	15,7	13	11,9		1947	32,7	5,09.1973	2,2	10,09.1986		
Potsdam	100	1018,6	leicht bew.	ESE	17	15,3	13,5	27,7	19,9	14,3	13	12,9		1893	34,9	4,09.1895	4,0	5,09.1907		
Berlin-Temp.	49	1019,0	leicht bew.	SE	9	17,1	13,6	27,0	21,1	16,1	13	12,8		1876	34,2	3,09.1911	1,6	3,09.1885		
Lindenberg	104	1019,0	leicht bew.	ESE	9	16,2	13,4	26,5	20,7	16,1	15	11,7		1947	31,4	5,09.1973	3,4	9,09.1971		
Manschnow	16	1018,3	leicht bew.	E	8	15,2	14,4	26,3	19,0	13,1	11	12,7								
Düsseldorf/Flugh.	41	1018,6	stark bew.	NW	11	14,8	13,9	26,2	20,9	14,6	15	10,0	47	1969	32,4	5,09.1973	3,4	9,09.1986		
Bocholt	24	1018,7	stark bew.	WNW	9	13,2	12,8	23,8	19,6	13,0	13	8,3	15	1947	32,2	5,09.1949	3,2	6,09.1993		
Essen	161	1018,9	stark bew.	NW	8	13,7	13,0	25,4	21,0	13,7	14	11,3	19	1935	31,3	5,09.1949	4,9	10,09.1944		
Luedenscheid	392	1017,8	Sprühregen	WNW	11	13,4	13,1	26,1	19,8	13,4	14	11,1	9							
Kahler Asten	859	-	in Wolken	W	17	14,1	14,1	24,6	18,6	14,0	13	8,8	0,3							
Bad Lippspringe	158	1016,6	Sprühregen	SW	9	16,6	16,2	28,4	22,5	16,5	17	10,6	0,0	1951	31,3	5,09.1973	2,6	10,09.1986		
Kassel	233	1015,5	Regen	S	2	19,2	14,4	30,3	22,7	18,8	15	10,3	0,0	1951	32,5	5,09.1973	2,3	10,09.1986		
Göttingen	171	1015,4	stark bew.	ESE	13	18,3	13,8	30,3	23,7	16,8	16	11,2		1947	32,4	5,09.1973	1,1	2,09.1964		
Leinefelde	356	1015,9	stark bew.	NNE	2	16,3	13,5	28,6	20,9	16,3	13	12,0		1957	31,0	5,09.1973	1,7	6,09.1993		
Braunlage	610	1015,9	stark bew.	WSW	8	15,7	12,7	26,3	19,3	13,9	11	12,3		1936	29,0	6,09.1949	1,5	9,09.1986		
Brocken	1153	-	stark bew.	SSW	30	15,5	10,0	22,7	17,4	14,4	13	11,9		1951	24,3	1,09.1961	-0,7	7,09.1985		
Artern	166	1016,7	wolkig	still	15,4	14,7	28,3	20,8	14,7	13	12,5		1954	32,0	5,09.1973	2,1	10,09.1986			
Leipzig/Flugh.	149	1016,9	wolkig	SE	11	15,8	14,3	27,7	20,7	14,7	13	12,7		1951	33,0	2,09.1953	3,3	10,09.1986		
Wittenberg	106	1017,4	leicht bew.	E	11	15,8	12,8	28,4	21,2	15,1	14	12,2		1951	32,2	2,09.1953	2,7	10,09.1986		
Oschatz	152	1017,0	leicht bew.	SE	2	14,0	13,7	27,9	20,6	12,8	11	12,3								
Dresden/Flugh.	232	1018,5	leicht bew.	SE	15	16,9	13,2	26,5	20,1	16,0	14	12,4		1917	32,3	5,09.1973	4,0	10,09.1986		
Doblerug-Kir.	100	1018,5	leicht bew.	ESE	2	14,7	12,8	27,0	20,5	13,4	10	12,4		1951	32,7	5,09.1973	-0,1	7,09.1971		
Cottbus	70	1018,8	wolkig	ESE	8	16,2	14,0	26,7	20,8	14,4	11	12,7		1951	32,7	5,09.1973	1,1	10,09.1986		
Görlitz	238	1019,1	leicht bew.	SSE	2	13,8	13,3	25,5	18,8	11,1	10	12,6		1951	30,3	5,09.1973	2,1	7,09.1953		
Aachen	205	1019,1	Sprühregen	NNW	5	14,5	14,5	24,7	19,3	14,5	15	8,9	26	1891	34,3	8,09.1911</				