

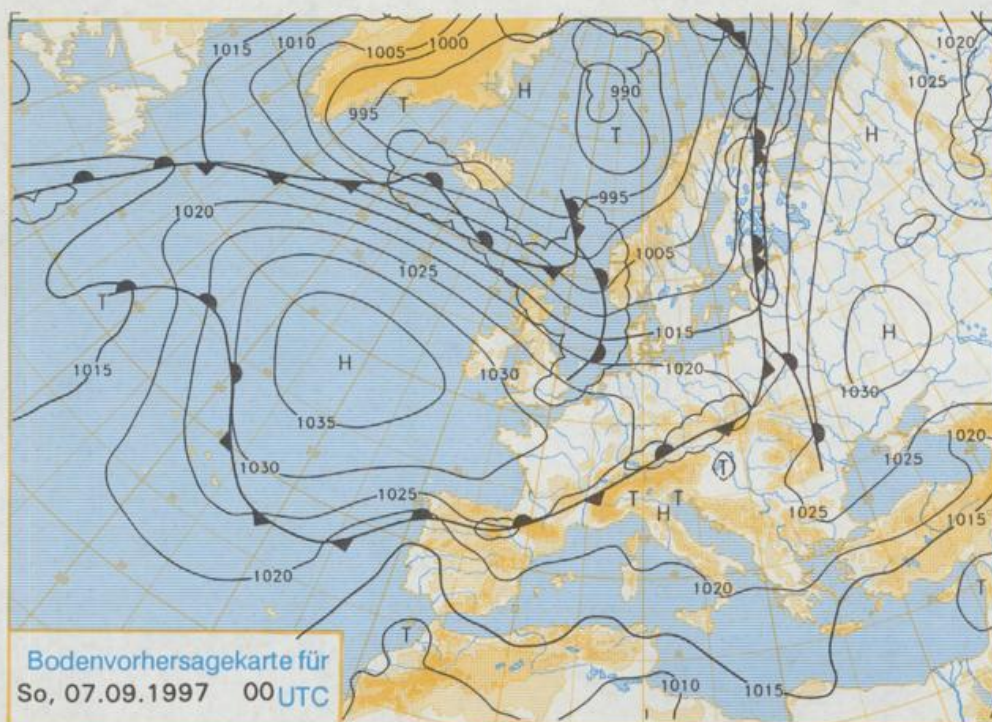
Deutschland-Vorhersage für Samstag, den 06.09.97

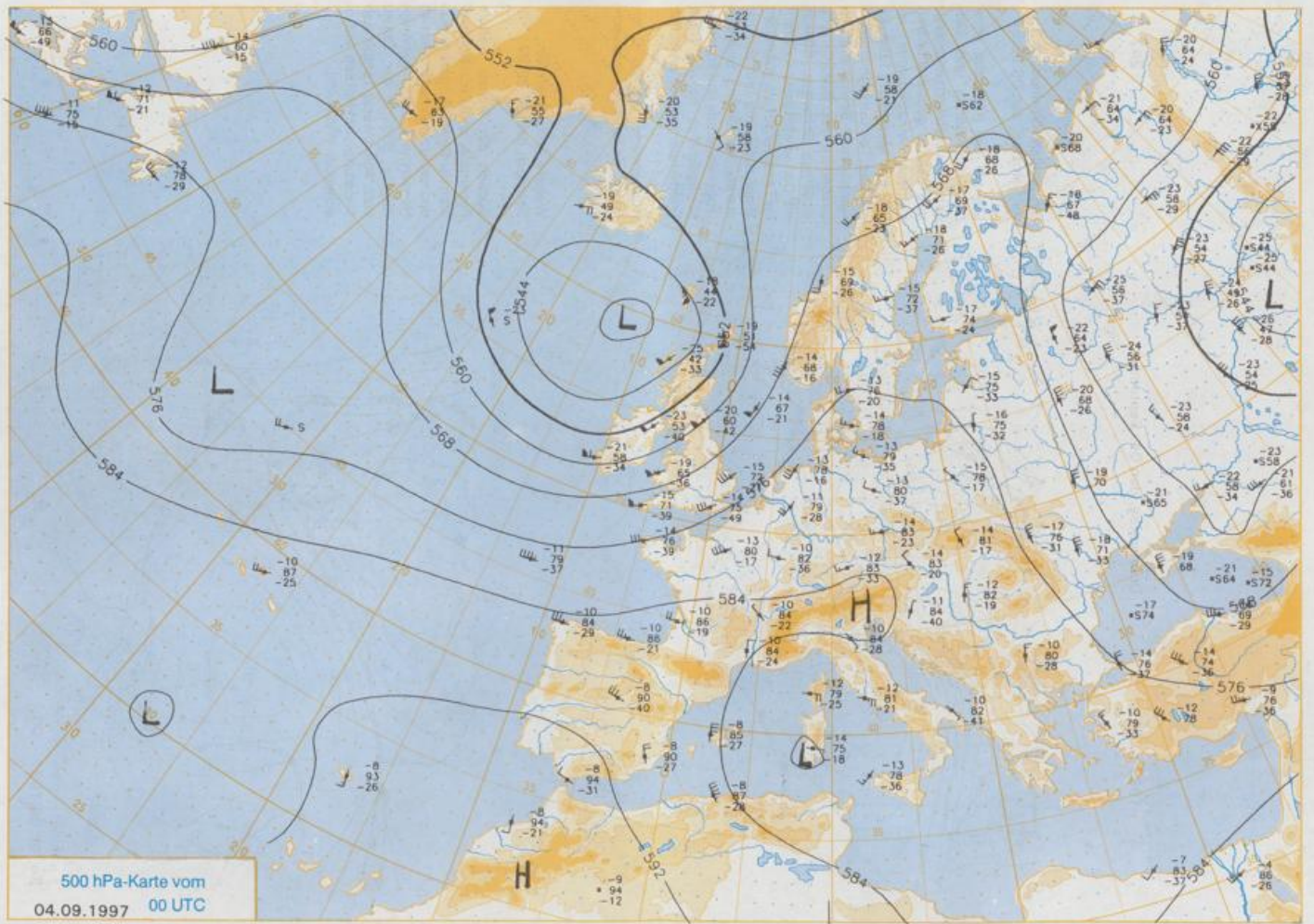
Die auf der Rückseite einer über dem Süden und Südosten Deutschlands angelangten, nahezu quasistationären Kaltfront einströmende erwärmte Meeresluft führt im größten Teil Deutschlands zu wechselnder Bewölkung und besonders in der Nordhälfte zu einzelnen Schauern. Südlich der Donau wird diese Kaltfront im Tagesverlauf als Warmfront leicht rückläufig und ruft bei starker Bewölkung teilweise länger dauernde und ergiebige Niederschläge hervor. Nach Frühtemperaturen zwischen 10 und 15°C werden am Tage Höchstwerte um 20°C erreicht. Es ist meist schwachwindig.

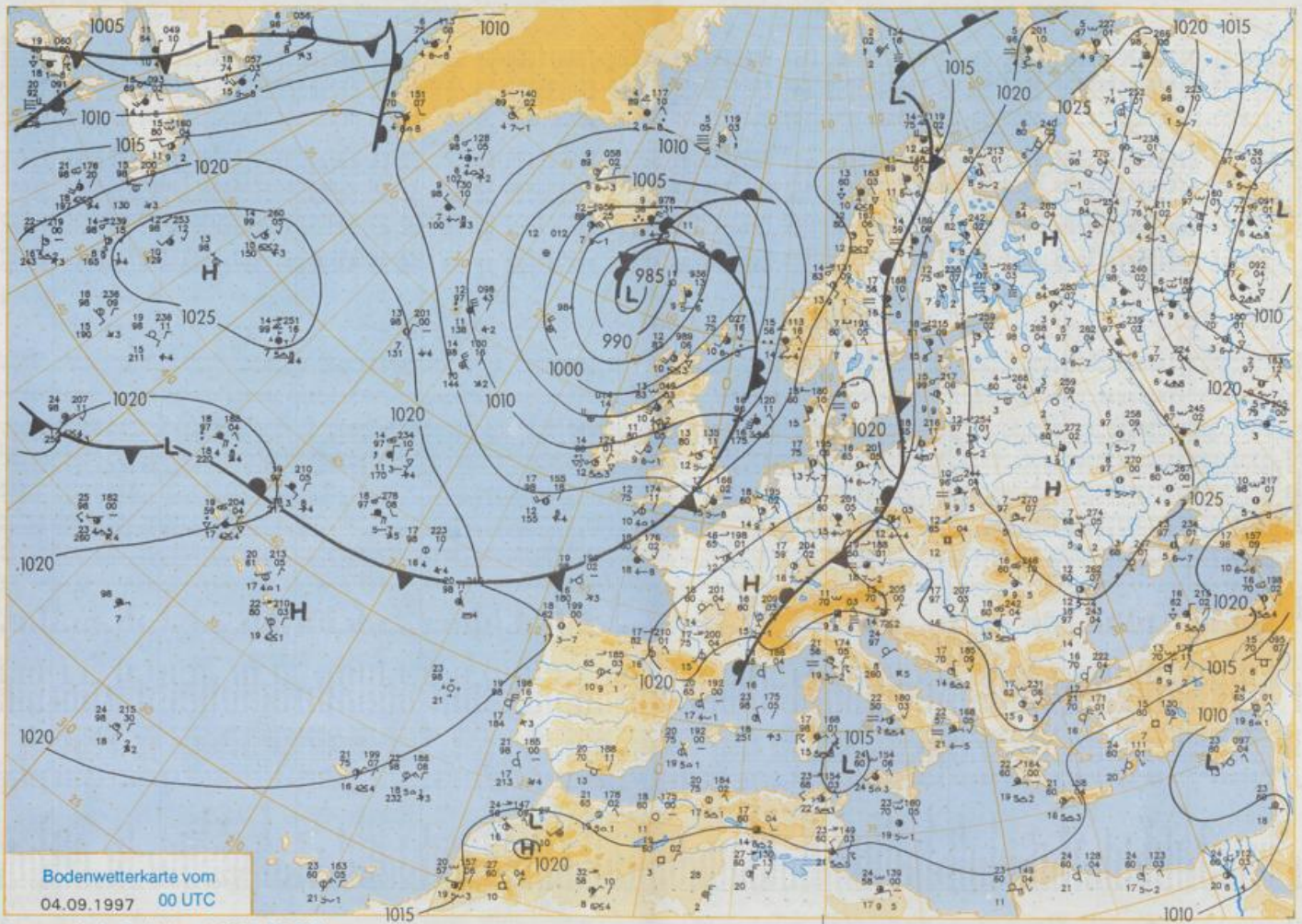
Stereographische Projektion 1 : 60 000 000 60°N

Weitere Aussichten für Sonntag, den 07.09.97

Südlich der Donau weitere Regenfälle, sonst von Nordwesten her Bewölkungszunahme und nachfolgend besonders im Norden und Osten zeitweise Regen. Südlich der Donau kühl, sonst wenig Temperaturänderung. Im Norden auffrischender Westwind.







Wettermeldungen von Donnerstag, dem 4. September 1997 06 UTC

Station	Ber.- höhe (m)	Luftdr. red.NN (hPa)	Wetter	Wind km/h	Temperaturen (Grad C)					Sonne Vort. Std.	RR 24h mm	Schnee höhe cm	Extremwerte der Lufttemperatur in der Dekade vom 1.09. bis 10.09.				
					Luft 2 m	Tau- punkt	Max Vortag	Mittel 2 m	Nacht 5 cm				Tmax Datum	Tmin Datum	Tmax Datum	Tmin Datum	
																	1.09.1983
Heigoland	8	1017.9	Regen	SSW 11	17.8	13.7	20.5	18.9	17.4	15	11.1	0.3	1952	22.8	1.09.1983	9.0	7.09.1985
List / Sylt	29	1018.2	Regen	SW 17	16.8	13.1	21.0	18.4	16.7	14	10.8	0.3	1937	26.4	3.09.1981	7.8	10.09.1952
Leck	17	1018.9	stark bew.	still	15.8	13.7	21.6	15.2	13.1	10	11.3		1974	29.5	1.09.1983	2.9	1.09.1978
Husum	37	1018.4	stark bew.	SSE 8	15.1	14.0	21.5	16.3	13.3	12	8.5						
Schleswig	48	1019.0	wolkig	S 8	15.4	13.7	22.0	16.5	14.5	12	7.5		1947	29.6	5.09.1949	2.9	8.09.1952
Kiel	31	1018.8	leicht bew.	SSE 5	16.8	12.9	21.0	16.6	15.3	13	7.7		1940	30.1	1.09.1983	4.1	8.09.1986
Westermarckd.	9	1019.0	wolkig	SSE 8	17.3	14.8	20.6	17.6	13.8	12	10.9						
Arkona	42	1020.2	leicht bew.	WSW 11	16.1	15.8	21.6	18.6	15.4	14	0.3	0.5	1951	24.9	2.09.1954	7.7	7.09.1952
Norderney	16	1018.4	Regen	S 11	16.5	14.3	22.2	18.1	16.3	15	11.0	0.2	1947	30.2	5.09.1949	8.0	7.09.1985
Bremerhaven	11	1018.9	wolkig	S 9	16.4	13.6	22.7	18.4	16.2	15	9.4		1949	30.7	5.09.1949	5.9	8.09.1952
Cuxhaven	12	1018.8	stark bew.	S 11	15.4	13.4	20.2	18.2	15.3	13	8.1	0.0	1946	30.2	5.09.1949	7.5	8.09.1952
Hamburg/Flugh.	15	1019.0	leicht bew.	ENE 2	16.1	14.5	22.4	18.2	14.6	12	1.8		1891	31.9	1.09.1929	2.5	8.09.1952
Lübeck	15	1019.1	leicht bew.	SSE 4	13.7	13.0	23.3	16.8	13.4	11	3.0	0.0	1890	32.0	2.09.1906	2.6	5.09.1907
Boltenhagen	17	1019.4	leicht bew.	SSW 9	15.9	13.9	21.4	18.3	15.7	14	6.3		1951	30.1	1.09.1983	5.1	1.09.1956
Schwerin	68	1019.3	stark bew.	SSW 2	16.8	14.6	21.7	18.2	16.8	15	0.2		1946	30.4	6.09.1949	4.9	6.09.1978
Warnemünde	10	1019.1	stark bew.	SSE 8	17.9	14.9	22.5	18.8	16.0	14	6.1	0.0	1951	29.5	1.09.1983	7.0	10.09.1986
Teterow	50	1019.7	bedeckt	SE 8	17.2	16.3	22.0	18.5	16.2	15	0.6	0.0	1947	30.5	1.09.1983	4.4	9.09.1986
Barth	7	1019.5	bedeckt	SSE 4	15.0	14.3	20.6	16.9	12.5	11	0.2	0.0	1967	33.4	5.09.1973	2.0	7.09.1971
Greifswald	6	1020.0	stark bew.	S 2	16.0	15.5	22.0	18.0	14.1	12	0.7	0.2	1951	29.1	2.09.1954	4.6	9.09.1988
Ueckermünde	7	1020.7	bedeckt	SSW 4	16.5	15.8	21.6	19.6	14.7	13	0.1	0.0	1951	30.3	2.09.1953	2.8	7.09.1953
Emden	5	1017.9	stark bew.	SSE 11	15.5	14.1	8.9	16.0	14.6	13	9.3	0.1	1947	30.7	5.09.1949	4.2	8.09.1967
Oldenburg	20	1018.6	Regen	SSW 4	15.7	13.3	22.7	16.5	13.1	11	8.8	0.0					
Bremen/Flugh.	5	1019.0	Regen	ESE 4	13.6	12.9	21.9	16.5	12.6	10	4.6	0.0	1890	31.9	5.09.1949	1.4	9.09.1986
Soitau	78	1019.4	wolkig	still	15.4	12.9	22.1	17.9	12.7	12	4.5		1947	31.0	6.09.1949	1.7	2.09.1950
Boizenburg	46	1019.8	stark bew.	S 4	15.1	14.8	21.9	18.1	14.6	12	1.3		1951	30.4	1.09.1981	4.7	8.09.1986
Lüchow	18	1019.5	stark bew.	still	15.8	15.7	23.2	17.2	15.3	14	4.7		1955	30.1	1.09.1983	1.2	8.09.1975
Seehausen/Altm.	23	1019.9	stark bew.	still	16.5	15.1	23.0	18.0	13.7	13	3.2						
Marnitz	85	1019.7	stark bew.	ESE 2	16.2	14.9	22.8	17.9	14.5	11	1.3		1951	30.5	2.09.1953	4.5	5.09.1958
Neuruppin	39	1019.6	wolkig	ESE 2	17.1	17.0	24.2	19.8	16.0	14	1.3	0.0	1958	30.5	5.09.1973	2.7	7.09.1971
Neubrandenburg	80	1020.0	bedeckt	E 9	16.9	15.7	22.3	18.9	16.0	15	1.5	0.0					
Angermünde	55	1020.1	stark bew.	still	16.7	16.5	21.2	19.1	15.7	15		0.9	1951	31.0	5.09.1973	1.0	7.09.1953
Lingen	26	1019.0	stark bew.	SSE 4	15.5	15.0	22.1	16.3	14.0	13	7.0	0.0	1951	29.5	3.09.1991	3.6	7.09.1952
Münst.-Osn./Flugh.	53	1019.0	wolkig	SE 5	14.4	14.3	22.6	15.9	13.1	12	7.5						
Osnabrück	97	1019.3	leicht bew.	S 8	14.0	13.9	22.0	16.8	13.1	10	6.6		1952	29.4	6.09.1973	4.3	6.09.1993
Diepholz	43	1019.1	wolkig	S 4	14.2	13.9	22.4	16.5	11.9	9	6.4	0.0	1952	29.1	4.09.1964	2.7	8.09.1986
Bad Salzungen	139	1019.8	wolkig	SSW 5	15.4	14.7	21.0	17.2	14.4	12	2.5		1935	30.2	1.09.1961	2.0	10.09.1935
Hannover/Flugh.	59	1019.1	leicht bew.	SSW 4	14.0	13.3	21.6	17.9	13.9	11	3.4		1938	31.4	5.09.1949	2.6	7.09.1971
Braunschweig	88	1019.4	stark bew.	SSE 4	17.2	15.1	21.2	17.7	16.3	14	2.5		1891	33.2	1.09.1929	3.2	4.09.1945
Gardlegen	48	1019.0	stark bew.	still	17.1	15.8	22.6	17.4	16.4	15	2.3		1947	32.9	5.09.1973	0.3	9.09.1960
Magdeburg	85	1019.8	bedeckt	S 2	16.3	15.5	21.5	17.6	14.1	12	0.6		1947	32.7	5.09.1973	2.2	10.09.1986
Potsdam	100	1020.4	bedeckt	still	16.6	16.4	21.9	18.3	15.5	14	0.8	0.0	1893	34.9	4.09.1895	4.0	5.09.1907
Berlin-Temp.	49	1020.5	stark bew.	S 2	18.0	17.0	21.8	19.3	16.5	12		0.0	1876	34.2	3.09.1911	1.6	3.09.1885
Lindenberg	104	1019.9	Nebel	still	17.8	17.8	19.9	18.1	17.0	16		0.3	1947	31.4	5.09.1973	3.4	9.09.1971
Menschow	16	1019.2	Nebel	WNW 4	17.2	16.9	22.9	18.5	16.3	15	0.7	0.7					
Düsseldorf/Flugh.	41	1019.8	wolkig	SSE 13	15.9	13.8	23.0	17.6	14.4	13	9.8		1969	32.4	5.09.1973	3.4	9.09.1986
Bocholt	24	1018.7	stark bew.	SSE 4	15.1	14.3	22.4	16.2	14.5	12	8.8		1947	32.2	5.09.1949	3.2	6.09.1993
Essen	161	1019.9	wolkig	S 9	15.5	13.7	22.4	17.4	15.2	12	10.1		1935	31.3	5.09.1949	4.9	10.09.1944
Luedenscheid	392	1020.2	wolkig	E 2	13.2	12.7	20.7	15.4	12.3	10	3.3						
Kähler Asten	859	-	leicht bew.	WSW 15	12.6	11.7	16.9	13.4	11.6	8	0.9		1955	27.0	5.09.1973	2.0	8.09.1983
Bad Lippspringe	158	1020.0	leicht bew.	E 2	15.5	15.0	20.5	17.9	14.0	12	1.2		1951	31.3	5.09.1973	2.6	10.09.1986
Kassel	233	1020.1	wolkig	still	14.0	13.2	20.5	18.2	13.6	10	0.2		1951	32.5	5.09.1973	2.3	10.09.1986
Göttingen	171	1020.3	leicht bew.	S 2	14.5	13.8	20.7	18.2	14.1	13			1947	32.4	5.09.1973	1.1	2.09.1964
Leinefelde	356	1020.4	leicht bew.	still	13.9	13.4	19.9	16.7	13.8	11	0.4	0.0	1957	31.0	5.09.1973	1.7	6.09.1993
Braunlage	610	1019.7	leicht bew.	W 5	14.2	12.8	18.2	15.0	12.4	11	0.3	0.0	1936	29.0	6.09.1949	1.5	9.09.1986
Brocken	1153	-	in Wolken	NW 9	11.5	11.3	13.5	11.4	10.6	11	0.1	0.1	1951	24.3	1.09.1961	-0.7	7.09.1985
Artern	166	1020.3	bedeckt	still	15.3	14.6	20.7	17.4	14.2	13	0.9	0.2	1954	32.0	5.09.1973	2.1	10.09.1986
Leipzig/Flugh.	149	1019.8	bedeckt	NNW 5	17.2	16.3	19.6	17.9	17.1	14	0.1	0.0	1951	33.0	2.09.1953	3.3	10.09.1986
Wittenberg	106	1020.2	Sprühregen	still	16.1	15.5	21.0	17.4	14.4	13		0.0	1951	32.2	2.09.1953	2.7	10.09.1986
Oschatz	152	1020.1	bedeckt	still	17.5	17.0	19.6	18.4	17.2	15		0.2					
Dresden/Flugh.	232	1020.1	stark bew.	W 2	17.0	16.6	19.1	17.8	16.8	17		0.8	1917	32.3	5.09.1973	4.0	10.09.1986
Doberlug-Kir.	100	1020.1	bedeckt	W 2	18.1	15.6	19.6	18.6	17.9	18		0.1	1951	32.7	5.09.1973	-0.1	7.09.1971
Cottbus	70	1019.8	stark bew.	W 2	17.9	17.2	20.1	17.9	16.9	16			1951	32.7	5.09.1973	1.1	10.09.1986
Görlitz	238	1019.5	bedeckt	SE 5	17.1	16.2	19.3	17.4	16.9	15			1951	30.3	5.09.1973	2.1	7.09.1953
Aschen	205	1019.4	stark bew.	S 4	15.8	14.3	23.7	17.3	15.6	14	7.9		1891	34.3	8.09.1911	3.9	10.09.1897
Nuerbg.-Barw.	486	1020.4	wolkig	S 8	13.0	12.8	20.7	15.7	11.4	10	4.8						
Köln-Bonn/Flugh.	100	1019.9	wolkig	ESE 8	13.6	12.9	23.5	16.3	12.1	11	6.8		1957	32.1	5.09.1973		