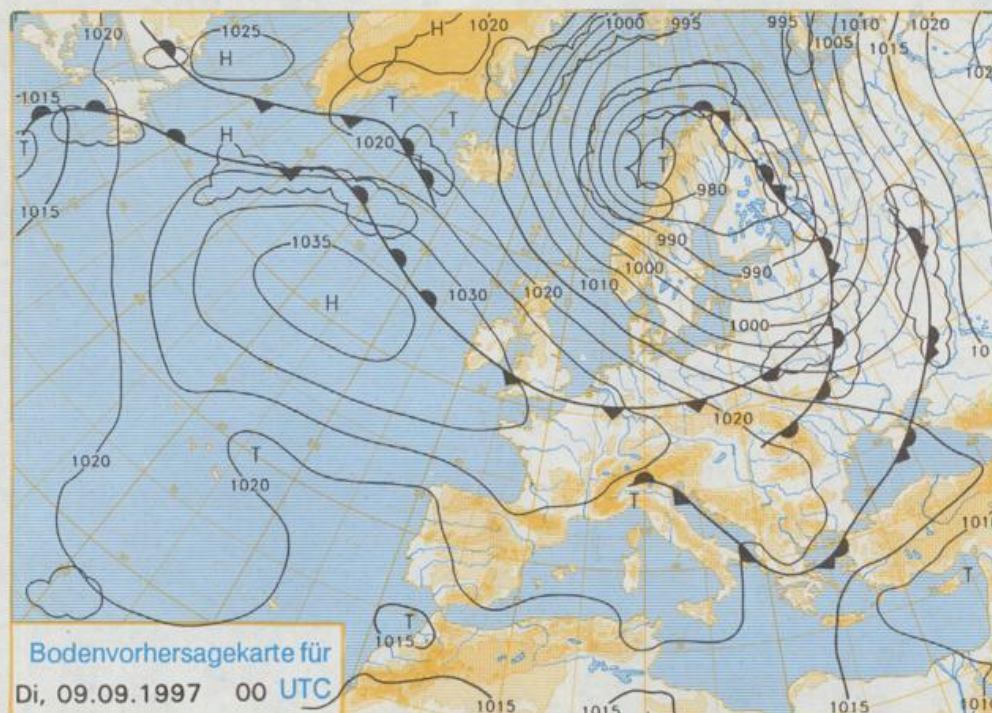


Stereographische Projektion 1 : 60 000 000 60°N



Deutschland-Vorhersage für Montag, den 8.9.97

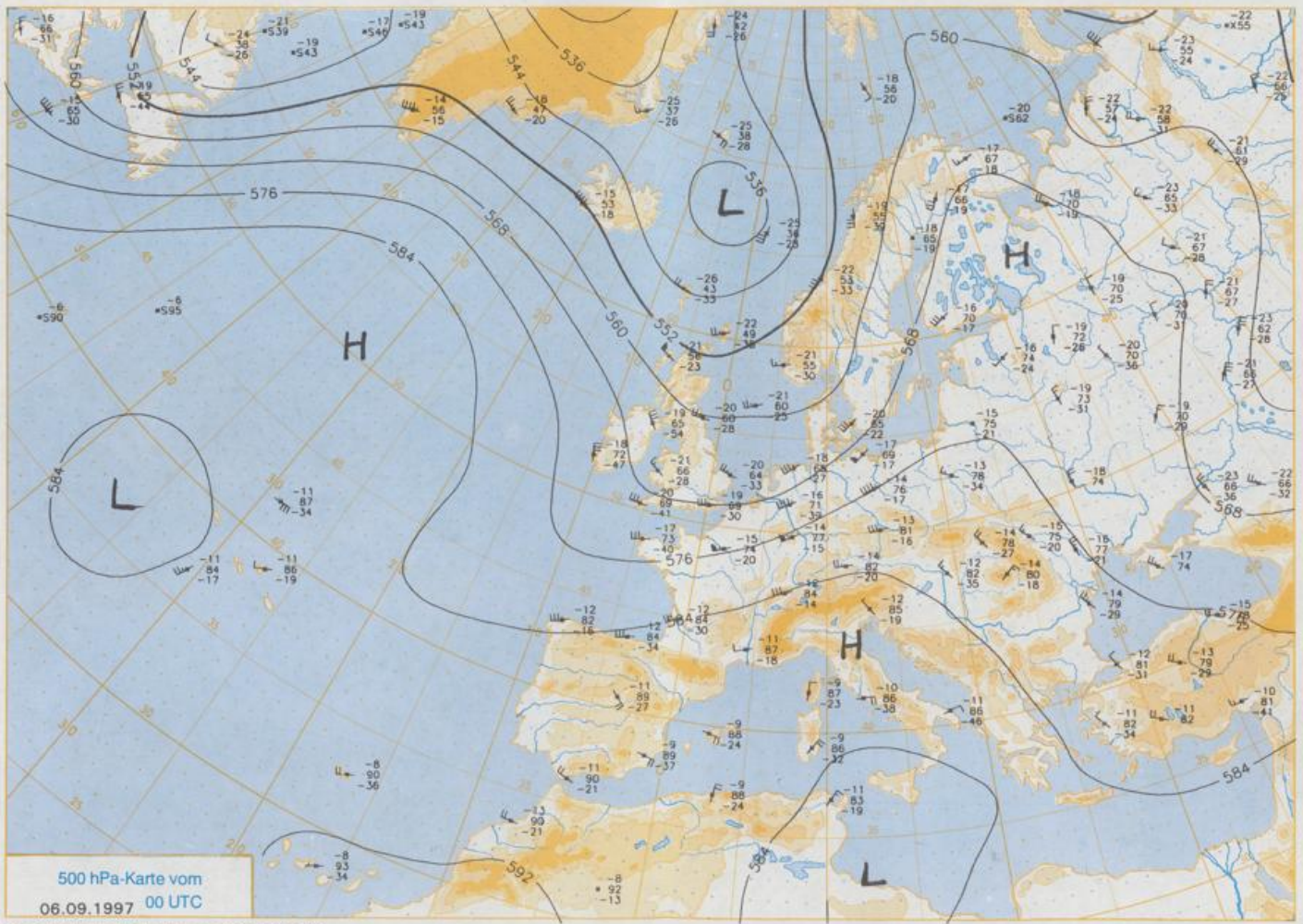
Zwischen einer intensiven Nordmeerzyklone und einem ausgedehnten Hoch über dem mittleren Nordatlantik befindet sich Deutschland im Zustrom nur mäßig warmer Meeresluft. Dabei werden der Süden eher antizyklonal, der Norden und die Mitte dagegen von den Fronten des Normeertiefs beeinflusst.

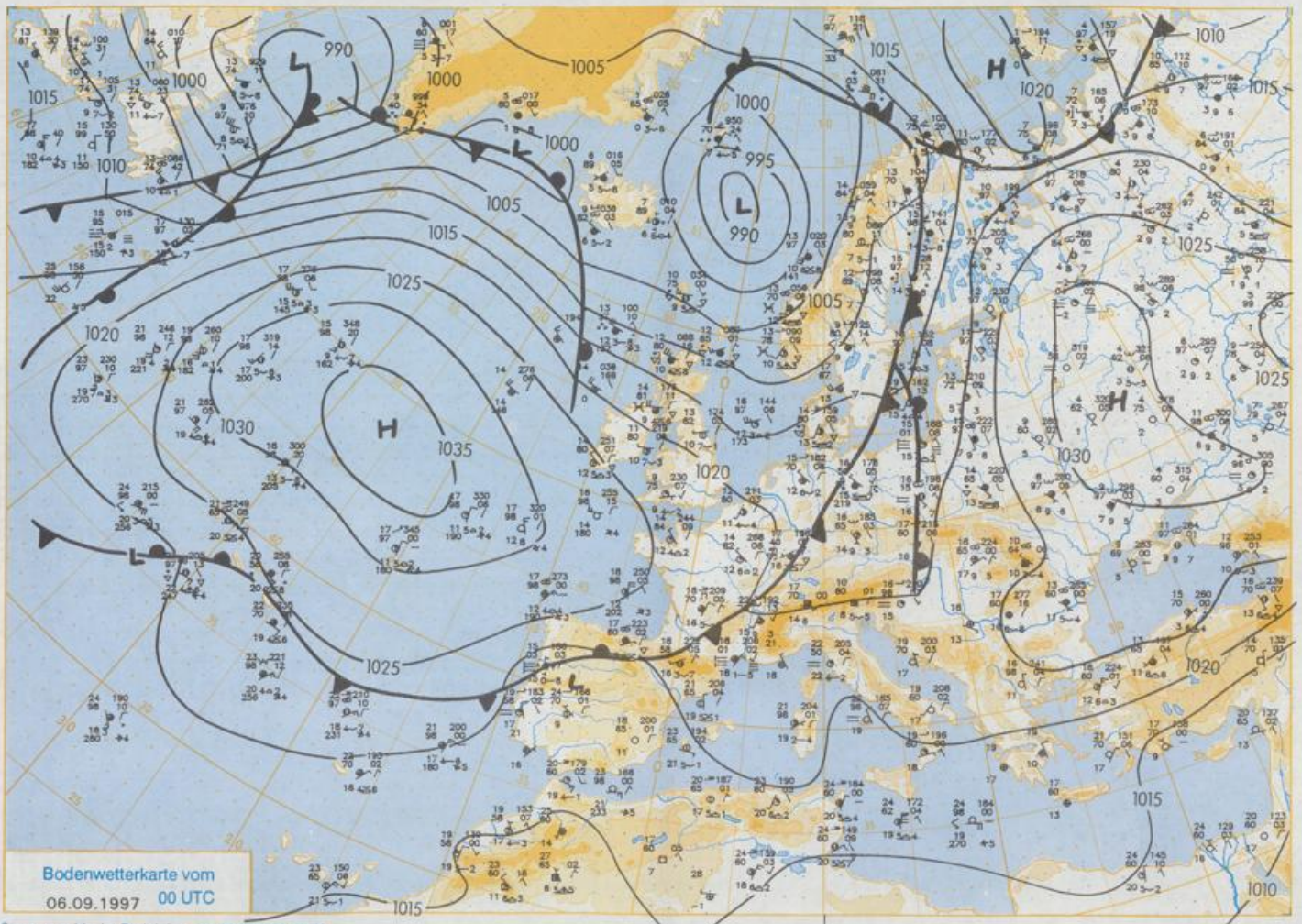
In den Bereichen südlich des Mains ist es heiter, nördlich davon herrscht meist starke Bewölkung vor. Im Westen sowie nördlich der Mittelgebirge fällt gelegentlich etwas Regen. Nach klarer Nacht sind die Frühtemperaturen im Süden mit 7 bis 9 °C am niedrigsten. Sonst liegen die Werte zwischen 11 und 15 °C, an der See um 16 °C.

Die Höchstwerte bewegen sich zwischen 17 und 19 °C im Norden und 20 bis 22 °C im Süden. Der Wind kommt aus Westen. Er ist im Süden schwach, im Norden dagegen stark mit Sturmböen.

Weitere Aussichten für Dienstag, den 9.9.97

Im Norden und Osten fällt anfangs noch etwas Regen, im Laufe des Tages lockert jedoch die Wolkendecke auf. Im Süden und Westen ist es meist freundlich. Die Tageshöchsttemperaturen liegen zwischen 18 °C im Nordosten und 24 °C im Südwesten. Im Norden hält der starke Westwind an.





Stereographische Projektion 1 : 30 000 000 60°N

Wettermeldungen von Samstag, dem 6. September 1997 06 UTC

Station	Bar.-höhe (m)	Luftdr. red.NN (hPa)	Wetter	Wind km/h	Deutschland					Sonne Vort. Std.	RR 24h mm	Schnee höhe cm	Extremwerte der Lufttemperatur					
					Temperaturen (Grad C)								Nacht 5 cm	in der Dekade vom 1.09. bis 10.09.	Tmax Datum	Tmin Datum		
					Tau-punkt	Max Vortag	Mittel	Min 2 m	2 m									
Heigold	8	1016.9	leicht bew.	W	24	16.9	11.8	20.1	18.1	16.7	15	6.2	1952	22.8	1.09.1983	9.0	7.09.1985	
List / Sylt	29	1015.8	leicht bew.	W	21	16.4	9.7	20.4	17.2	15.6	14	6.2	1937	26.4	3.09.1991	7.8	10.09.1952	
Leck	17	1016.4	wolkig	WSW	8	13.9	11.1	20.7	15.3	12.1	10	6.1	1974	29.5	1.09.1983	2.9	1.09.1978	
Husum	37	1016.6	stark bew.	W	8	14.8	11.7	20.9	15.6	12.2	0	6.7						
Schleswig	48	1016.7	stark bew.	WSW	8	13.5	12.2	20.6	15.9	12.7	11	7.1	0.0	1947	29.6	5.09.1949	2.9	8.09.1952
Kiel	31	1016.5	stark bew.	SW	11	14.3	11.5	21.2	16.2	12.3	10	5.0	0.0	1940	30.1	1.09.1983	4.1	9.09.1986
Westermarckd.	9	1015.6	wolkig	W	22	17.7	13.0	19.9	18.8	17.1	15	2.2	4					
Arkona	42	1015.5	stark bew.	W	13	16.2	15.5	23.1	18.4	15.5	15	5.5	13	1951	24.9	2.09.1954	7.7	7.09.1952
Norderney	16	1017.8	wolkig	SW	17	17.2	10.9	20.6	18.1	15.9	14	5.3	2	1947	30.2	5.09.1949	8.0	7.09.1985
Bremerhaven	11	1017.9	leicht bew.	WSW	21	14.6	12.4	20.7	18.1	14.3	13	2.3		1949	30.7	5.09.1949	5.9	8.09.1952
Cuxhaven	12	1017.2	leicht bew.	WSW	9	15.2	12.3	20.6	17.6	15.1	13	5.0	2	1946	30.2	5.09.1949	7.5	8.09.1952
Hamburg/Flugh.	15	1017.3	leicht bew.	SW	11	13.1	11.7	21.2	17.7	12.6	10	1.1	0.7	1891	31.9	1.09.1929	2.5	8.09.1952
Lübeck	15	1017.0	leicht bew.	WSW	8	12.4	11.5	22.3	17.9	11.3	8	1.3	0.1	1890	32.0	2.09.1906	2.6	5.09.1907
Boltenhagen	17	1016.6	wolkig	SW	13	14.8	11.7	21.5	18.0	13.3	12	1.7	0.2	1951	30.1	1.09.1983	5.1	1.09.1956
Schwerin	68	1016.7	wolkig	WSW	11	14.1	13.0	21.6	17.7	14.0	12	3.0	4	1946	30.4	6.09.1949	4.9	6.09.1978
Warnemünde	10	1015.5	wolkig	WNW	18	18.0	12.5	21.5	18.2	17.5	16	2.3	15	1951	29.5	1.09.1983	7.0	10.09.1986
Teterow	50	1016.1		W	9	15.8	15.5	25.1	18.5	15.4	15	4.9	2	1947	30.5	1.09.1983	4.4	9.09.1986
Barth	7	1015.3	leicht bew.	W	8	15.2	14.3	23.2	17.4	15.2	14	4.3	8	1967	33.4	5.09.1973	2.0	7.09.1971
Greifswald	6	1015.3	Nebel	WNW	9	16.0	15.4	24.5	18.9	14.7	14	5.6	12	1951	29.1	2.09.1954	4.6	9.09.1988
Ueckermünde	7	1016.3	wolkig	SSW	5	15.1	14.4	25.8	20.4	14.9	15	7.7	6	1951	30.3	2.09.1953	2.8	7.09.1953
Emden	5	1017.9	leicht bew.	WSW	13	13.6	12.0	20.2	16.2	13.5	12	5.3		1947	30.7	5.09.1949	4.2	8.09.1967
Oldenburg	20	1017.9	leicht bew.	W	5	12.0	10.2	21.8	17.4	12.0	11	2.3	0.0					
Bremen/Flugh.	5	1018.5	leicht bew.	SW	9	11.1	10.5	21.7	18.3	9.7	8	0.4	2	1890	31.9	5.09.1949	1.4	9.09.1986
Sozial	78	1018.5	leicht bew.	W	5	12.1	10.8	22.2	17.8	12.1	11	1.6	0.1	1947	31.0	6.09.1949	1.7	2.09.1950
Boizenburg	46	1018.1	leicht bew.	W	13	13.1	13.1	22.2	18.1	13.0	12	2.3	25	1951	30.4	1.09.1961	4.7	9.09.1986
Lüchow	18	1017.7	stark bew.	WNW	5	15.3	14.5	24.3	18.4	15.3	15	2.9	12	1955	30.1	1.09.1983	1.2	8.09.1975
Seehausen/Altm.	23	1017.9	stark bew.	WNW	13	15.6	15.3	25.4	18.8	15.1	15	4.3	9					
Marnitz	85	1016.9	wolkig	W	8	14.9	13.8	23.6	18.4	14.6	13	3.6	10	1951	30.5	2.09.1953	4.5	5.09.1958
Neuruppin	39	1016.9	stark bew.	SW	4	15.4	14.9	25.5	20.0	15.3	15	7.9	4	1958	30.5	5.09.1973	2.7	7.09.1971
Neubrandenburg	80	1016.3	stark bew.	WSW	13	15.4	14.3	24.3	19.2	14.7	14	8.3	3					
Angermünde	55	1016.2	bedeckt	WSW	8	16.2	15.5	25.1	20.1	15.8	15	9.7	6	1951	31.0	5.09.1973	1.0	7.09.1953
Lingen	26	1019.7	leicht bew.	SSW	5	11.3	11.0	20.6	17.5	11.1	10	0.4		1951	29.5	3.09.1991	3.6	7.09.1952
Münst.-Osn./Flugh.	53	1020.1	leicht bew.	SW	5	11.2	11.1	20.9	17.2	10.1	7	0.2	0.0					
Osnabrück	97	1019.8	leicht bew.	SW	11	12.3	11.5	20.7	17.5	11.8	9	1.4		1952	29.4	6.09.1973	4.3	6.09.1993
Diepholz	43	1019.2	leicht bew.	S	4	9.9	9.6	21.7	17.8	9.2	6	1.4	0.0	1952	29.1	4.09.1964	2.7	9.09.1986
Bad Salzuflen	139	1019.9	leicht bew.	SW	5	11.8	11.0	21.8	17.4	11.8	10	2.0	15	1935	30.2	1.09.1961	2.0	10.09.1935
Hannover/Flugh.	59	1018.7	leicht bew.	WSW	9	12.9	11.7	22.8	17.8	12.8	11	2.2	5	1936	31.4	5.09.1949	2.6	7.09.1971
Braunschweig	88	1018.7	wolkig	W	8	14.3	12.8	24.3	18.9	14.3	13	4.3	4	1891	33.2	1.09.1929	3.2	4.09.1945
Gardelegen	48	1017.4	stark bew.	W	11	16.4	15.7	25.4	18.6	15.3	15	4.7	13	1947	32.9	5.09.1973	0.3	9.09.1960
Magdeburg	85	1018.0	bedeckt	W	9	16.4	15.7	25.6	19.3	16.2	18	6.4	4	1947	32.7	5.09.1973	2.2	10.09.1986
Potsdam	100	1017.6	bedeckt	WSW	9	15.4	15.3	25.2	19.6	15.2	15	6.9	2	1893	34.9	4.09.1895	4.0	5.09.1907
Berlin-Temp.	49	1017.8	bedeckt	WSW	9	16.7	15.4	25.4	20.9	16.7	16	6.6	1	1876	34.2	3.09.1911	1.6	3.09.1885
Lindenberg	104	1017.1	Schauer	W	8	16.9	16.9	25.1	19.5	16.9	17	6.7	9	1947	31.4	5.09.1973	3.4	9.09.1971
Manschnow	16	1015.7	Schauer	W	8	17.4	17.1	26.0	20.4	17.3	17	9.0	4					
Düsseldorf/Flugh.	41	1021.4	leicht bew.	SW	9	11.6	10.6	21.6	18.1	10.6	8	0.6	0.0	1969	32.4	5.09.1973	3.4	9.09.1986
Bocholt	24	1020.3	leicht bew.	SSW	8	11.1	10.6	20.0	16.8	11.0	8	0.4	0.4	1947	32.2	5.09.1949	3.2	6.09.1993
Essen	161	1021.4	leicht bew.	SSW	9	11.4	10.3	20.7	17.4	11.4	9	0.8	0.1	1935	31.3	5.09.1949	4.9	10.09.1944
Luedenscheid	392	1021.1	leicht bew.	W	5	10.0	9.5	22.0	16.6	10.0	8	3.0	1					
Kahler Asten	859	-	in Wolken	NW	15	9.1	9.1	19.1	14.8	8.9	9	4.1	6	1955	27.0	5.09.1973	2.0	8.09.1983
Bad Lippspringe	158	1020.3	stark bew.	W	5	12.9	12.2	22.3	18.2	12.9	12	3.1	4	1951	31.3	5.09.1973	2.6	10.09.1986
Kassel	233	1019.7	stark bew.	NW	2	14.5	12.6	24.3	18.4	14.4	14	4.6	9	1951	32.5	5.09.1973	2.3	10.09.1986
Göttingen	171	1019.5	stark bew.	WNW	8	15.2	14.0	25.2	19.0	15.2	15	5.2	4	1947	32.4	5.09.1973	1.1	2.09.1964
Leinefelde	356	1019.1	stark bew.	W	11	14.3	13.8	23.2	18.6	14.3	14	4.3	8	1957	31.0	5.09.1973	1.7	6.09.1993
Braunlage	610	1018.5	stark bew.	NW	11	12.4	11.4	21.2	16.1	12.4	12	4.8	6	1936	29.0	6.09.1949	1.5	9.09.1986
Artern	1153	-	in Wolken	NNW	22	8.4	8.1	17.5	13.0	8.1	9	4.7	9	1951	24.3	1.09.1961	-0.7	7.09.1985
Leipzig/Flugh.	166	1018.8	Regen	WSW	2	16.4	15.7	25.9	20.1	16.3	15	5.7	2	1954	32.0	5.09.1973	2.1	10.09.1986
Wittenberg	149	1018.1	Regen	S	8	16.9	16.5	26.2	21.6	16.7	16	5.4	3	1951	33.0	2.09.1953	3.3	10.09.1986
Oschatz	106	1017.6	Regen	still	8	16.2	15.6	26.3	20.2	16.1	16	2.0	3	1951	32.2	2.09.1953	2.7	10.09.1986
Oschatz	152	1018.3	stark bew.	W	8	16.9	16.5	26.9	20.5	16.8	15	5.9	11					
Dresden/Flugh.	232	1018.3	Regen	WNW	2	16.8	16.2	X	20.4	16.6	15	8.4	1	1917	32.3	5.09.1973	4.0	10.09.1986
Doberlug-Kir.	100	1017.9	Regen	WSW	5	17.0	15.8	26.3	20.2	16.9	15	4.0	6	1951	32.7	5.09.1973	-0.1	7.09.1971
Cottbus	70	1017.2	Regen	still	17	16.2	15.6	26.4	21.1	16.8	16	6.1	5	1951	32.7	5.09.1973	1.1	10.09.1986
Görlitz	238	1016.7	stark bew.	WSW	18	18.7	15.9	24.8	19.8	17.4	16	8.3		1951	30.3	5.09.1973	2.1	7.09.1953
Aachen	205	1021.9	leicht bew.	WSW	5	12.1	10.8	21.3	17.3	12.0	10	1.1	0.0	1891	34.3	8.09.1911	3.9	10.09.1897
Nuerbg.-Barw.	486	1021.7	wolkig	W	5	11.2	10.6</											