

Deutschland-Vorhersage für Mittwoch, 10.09.97

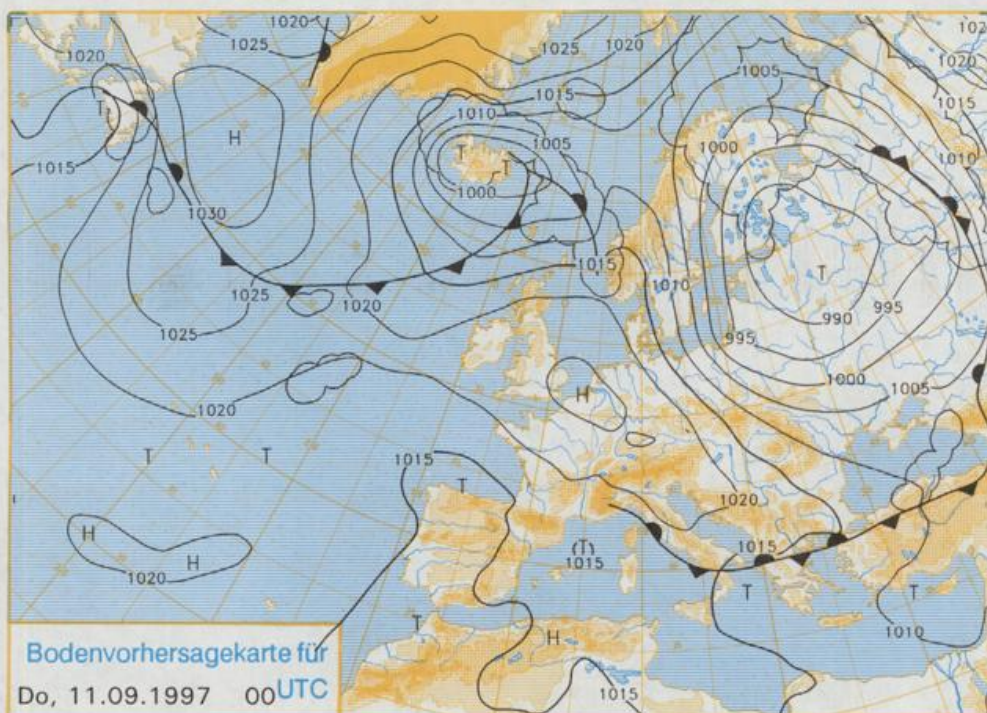
Die vor den Alpen angelangte Kaltfront, des umfangreichen Sturmtiefs bei St. Petersburg überquert das Gebirge und vereinigt sich mit dem südeuropäischen Frontenzug. Durch Kaltluftadvektion auf der Westseite des Sturmtiefs sinkt auf der Vorderseite des zur Nordsee wandernden Höhenhochkeils die Luft ab, so daß der Druck über Deutschland langsam ansteigt. Auch fächert der Druckgradient im Laufe des Tages auf.

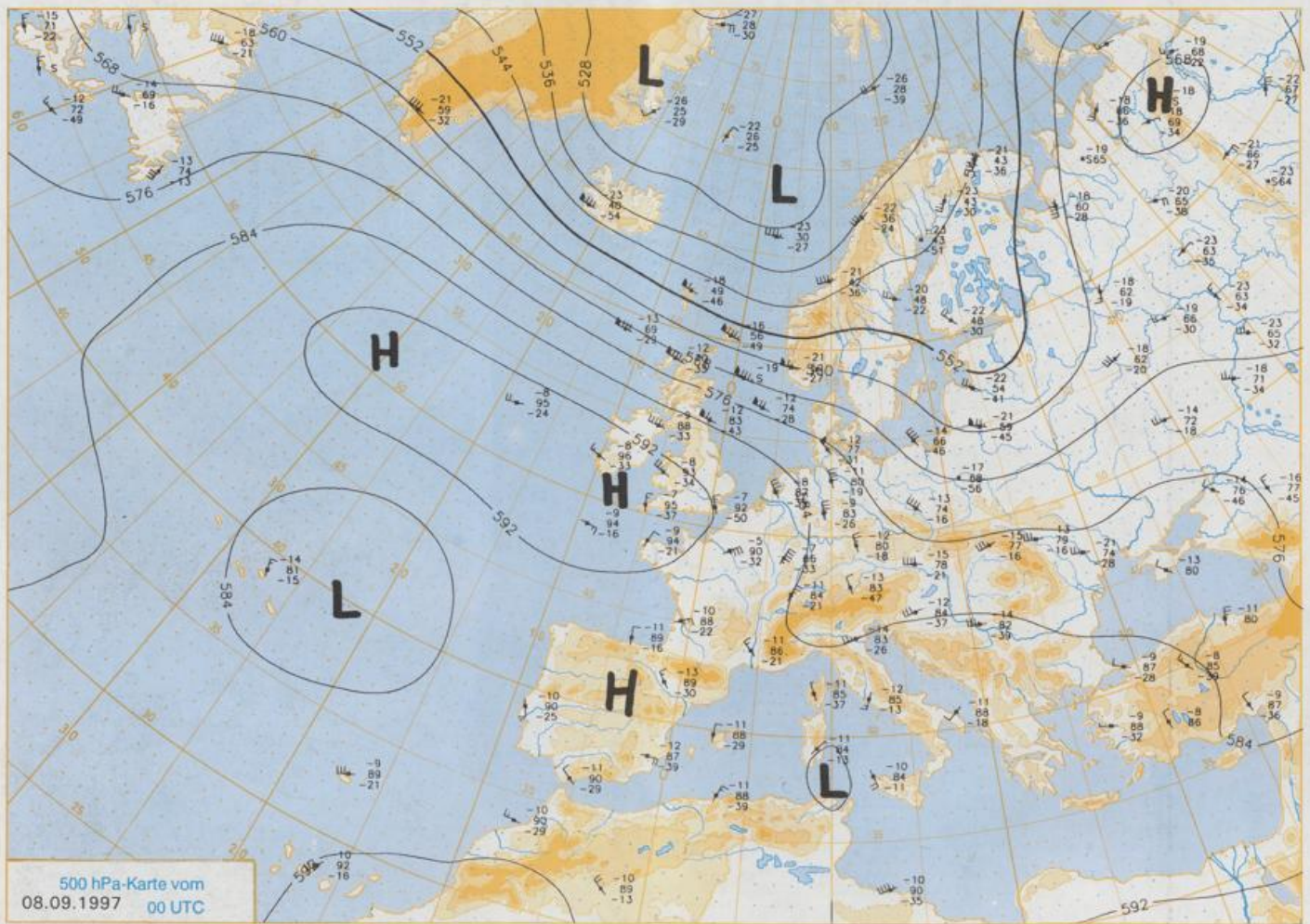
Im Laufe des Mittwochs werden die Wolkenlücken von Westen her immer größer und der anfangs noch starke bis stürmische Wind flaut ab. Nur im Norden und Osten treten noch vereinzelt Schauer auf. Nach Frühtemperaturen um 10°C steigen die Tagestemperaturen auf 15 bis 20°C an.

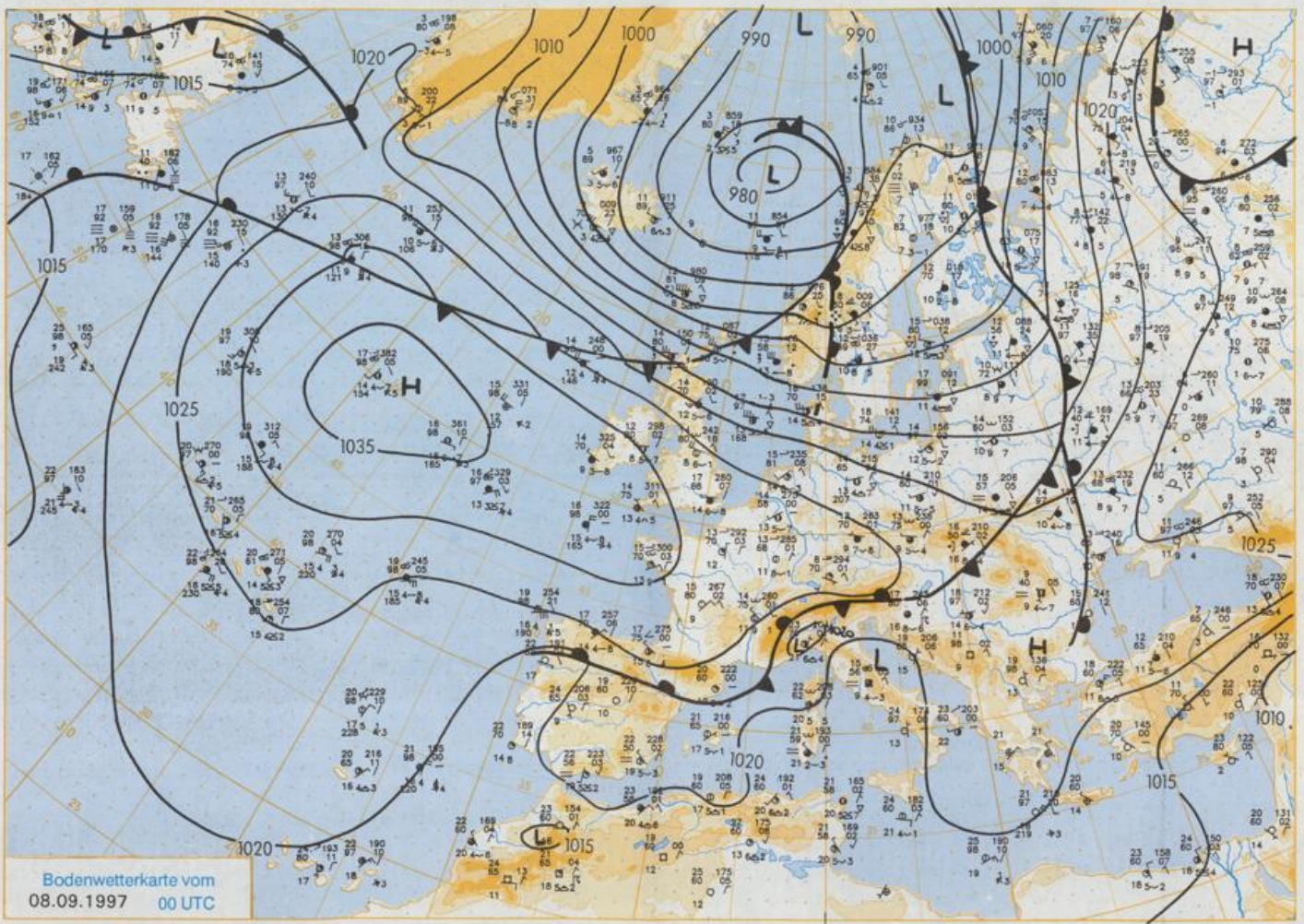
Weitere Aussichten für Donnerstag, 11.09.97

Im Norden Durchzug von Wolkenfeldern, sonst vorwiegend heiter. Tageshöchsttemperaturen im Norden um 20°C, sonst um 23°C.

Stereographische Projektion 1 : 60 000 000 60°N







Stereographische Projektion 1 : 30 000 000 60°N

Wettermeldungen von Montag, dem 8. September 1997 06 UTC

Station	Bar.-höhe (m)	Luftdr. red.NN (hPa)	Wetter	Deutschland										Sonne		RR 24h mm	Schnee höhe cm	Extremwerte der Lufttemperatur			
				Wind		Temperaturen (Grad C)			Nacht 5 cm	Vort. Std.	in der Dekade vom 1.09. bis 10.09.	Tmax Datum	Tmin Datum								
				km/h	Luft 2m	Tau-punkt	Max	Mittel 2m						Vortag							
Helgoland	8	1017.7	wolkig	W	52	17.7	14.3	18.3	17.0	15.4	15	5.6	1	1952	22.8	1.09.1983	9.0	7.09.1985			
List / Sylt	29	1015.1	stark bew.	W	50	17.1	13.9	18.8	16.8	15.3	14	5.0	0.4	1937	26.4	3.09.1991	7.8	10.09.1952			
Leck	17	1015.7	stark bew.	W	31	17.0	12.7	19.5	16.3	14.9	13	7.4	2	1974	29.5	1.09.1983	2.9	1.09.1978			
Husum	37	1016.7	stark bew.	WSW	35	17.0	13.3	19.5	15.0	15.0	13	5.3	0.4								
Schleswig	48	1016.3	stark bew.	W	24	16.4	13.9	19.4	15.2	13.8	13	3.2	5	1947	29.6	5.09.1949	2.9	8.09.1952			
Kiel	31	1015.9	stark bew.	WSW	21	16.2	14.1	19.5	15.0	13.6	13	3.8	3	1940	30.1	1.09.1983	4.1	9.09.1986			
Westermarkdf.	9	1015.0		W	50	17.1	14.6	19.3	17.1	16.0	15	5.2	0.9								
Arkone	42	1013.9	bedeckt	W	57	16.1	14.3	19.7	16.1	15.1	14	1.8	6	1951	24.9	2.09.1954	7.7	7.09.1952			
Norderney	16	1019.6	wolkig	W	31	17.4	14.0	18.0	16.9	16.5	16	4.5	1	1947	30.2	5.09.1949	8.0	7.09.1985			
Buxtehude	11	1019.3	stark bew.	W	30	16.8	13.6	18.6	16.0	15.0	14	1.5	5	1949	30.7	5.09.1949	5.9	8.09.1952			
Cuxhaven	12	1018.2	stark bew.	WSW	26	16.9	15.1	19.3	16.0	16.5	14	3.8	2	1946	30.2	5.09.1949	7.5	8.09.1952			
Hamburg/Flugh.	15	1018.4	stark bew.	WSW	21	15.3	13.2	18.7	15.3	14.1	13	1.2	0.4	1891	31.9	1.09.1929	2.5	8.09.1952			
Lübeck	17	1017.4	bedeckt	WSW	24	14.9	13.3	19.8	15.4	13.8	13	1.5	1	1890	32.0	2.09.1906	2.6	5.09.1907			
Böhltenhagen	17	1017.4	Sprühregen	WSW	35	15.2	13.7	18.9	15.1	14.4	14	2.4	1	1951	30.1	1.09.1983	5.1	1.09.1956			
Schwering	68	1017.4	stark bew.	WSW	26	14.4	12.9	18.1	15.0	14.0	13	1.6	0.0	1946	30.4	6.09.1949	4.9	6.09.1978			
Warmermünde	10	1015.6	Regen	W	22	15.9	13.7	18.5	16.7	15.1	15	0.9	0.7	1951	29.5	1.09.1983	7.0	10.09.1986			
Teterow	50	1016.8	bedeckt	WSW	31	14.6	13.5	18.0	15.1	13.8	13	1.3	0.0	1947	30.5	1.09.1983	4.4	9.09.1986			
Berth	7	1014.9	Regen	WSW	17	14.7	13.6	17.7	15.9	14.6	14	1.4	6	1967	33.4	5.09.1973	2.0	7.09.1971			
Greifswald	6	1015.7	Regen	WSW	21	14.9	13.0	18.0	15.6	13.9	13	3.6	0.0	1951	29.1	2.09.1954	4.6	9.09.1988			
Uckermark	7	1017.2	Regen	SW	30	14.9	12.8	19.2	15.4	13.8	13	3.6	0.0	1951	30.3	2.09.1953	2.8	7.09.1953			
Emden	5	1019.5	wolkig	SW	15	15.8	14.6	18.8	15.7	14.2	13	2.1	5	1947	30.7	5.09.1949	4.2	8.09.1967			
Oldenburg	20	1020.4	stark bew.	W	17	15.3	13.3	18.4	14.9	13.3	12	2.0	2								
Bremen/Flugh.	5	1020.4	stark bew.	WSW	21	15.5	14.1	18.4	15.0	13.3	12	1.3	2	1890	31.9	5.09.1949	1.4	9.09.1986			
Soltau	78	1020.8	stark bew.	WSW	17	13.7	12.4	17.5	14.1	13.1	12	0.7	2	1947	31.0	6.09.1949	1.7	2.09.1950			
Boizenburg	46	1018.9	stark bew.	WSW	28	14.5	13.2	17.2	14.6	13.9	13	0.7	0.4	1951	30.4	1.09.1961	4.7	9.09.1986			
Lüchow	18	1020.3	stark bew.	WSW	17	14.5	13.0	17.9	14.7	14.4	13	0.8	0.0	1955	30.1	1.09.1983	1.2	8.09.1975			
Seehausen/Altm.	23	1020.5	stark bew.	WSW	24	14.7	12.3	18.4	14.5	14.1	13	1.2	0.1								
Marnitz	85	1018.4	leicht bew.	SW	21	14.2	12.4	17.3	14.6	13.8	13	1.9	0.8	1951	30.5	2.09.1953	4.5	5.09.1958			
Neuruppin	39	1020.1	stark bew.	W	17	14.8	12.6	18.9	15.3	13.8	13	1.0	0.0	1958	30.5	5.09.1973	2.7	7.09.1971			
Neubrandenburg	80	1017.3	stark bew.	WSW	35	14.5	13.2	17.8	15.2	14.0	13	3.1	0.0								
Angermünde	55	1019.1	stark bew.	W	24	15.0	12.0	19.1	15.9	14.3	13	4.4	0.0	1951	31.0	5.09.1973	1.0	7.09.1953			
Lingen	26	1022.7	stark bew.	SW	11	15.1	14.4	18.2	14.9	12.5	12	1.4	1	1951	29.5	3.09.1991	3.6	7.09.1952			
Münst.-Osn./Flugh.	53	1022.7	stark bew.	SW	17	14.5	13.4	18.8	14.2	12.0	10	0.5	0.7								
Osnabrück	97	1023.2	stark bew.	SW	18	14.0	13.4	18.0	14.3	12.5	11	0.8	1	1952	29.4	6.09.1973	4.3	6.09.1993			
Diepholz	43	1022.1	stark bew.	SW	18	14.9	13.7	18.7	14.6	11.9	11	1.7	1	1952	29.1	4.09.1964	2.7	9.09.1986			
Bad Salzuflen	139	1023.8	stark bew.	WSW	11	13.7	12.6	17.3	14.4	11.9	11	0.1	0.0	1935	30.2	1.09.1961	2.0	10.09.1935			
Hannover/Flugh.	59	1022.1	stark bew.	WSW	17	14.3	12.3	17.3	15.0	13.3	12	1.1	1	1936	31.4	5.09.1949	2.6	7.09.1971			
Braunschweig	88	1022.7	stark bew.	WSW	18	14.0	11.6	17.6	14.6	12.8	11	2.7	0.0	1891	33.2	1.09.1929	3.2	4.09.1945			
Gardelegen	48	1021.1	stark bew.	WSW	21	14.5	12.0	18.4	14.8	14.1	13	0.9	0.0	1947	32.9	5.09.1973	0.3	9.09.1960			
Magdeburg	85	1022.6	wolkig	W	18	13.9	12.2	19.4	15.0	13.3	12	3.2	0.0	1947	32.7	5.09.1973	2.2	10.09.1986			
Potsdam	100	1021.1	wolkig	W	24	14.7	12.6	20.1	15.6	14.2	13	3.5	0.0	1893	34.9	4.09.1895	4.0	5.09.1907			
Berlin-Temp.	49	1021.1	stark bew.	W	28	15.5	12.4	19.7	16.5	15.2	14	4.8	0.0	1876	34.2	3.09.1911	1.6	3.09.1885			
Lindenberg	104	1021.1	stark bew.	W	24	14.7	12.6	20.3	15.5	14.0	14	7.4	0.0	1947	31.4	5.09.1973	3.4	9.09.1971			
Manschnow	16	1019.6	stark bew.	WSW	17	15.4	13.0	20.4	16.4	15.0	14	6.8	0.0								
Düsseldorf/Flugh.	41	1025.6	wolkig	SSW	15	13.0	11.6	17.3	14.7	11.1	9	1.3	0.6	1969	32.4	5.09.1973	3.4	9.09.1986			
Bocholt	24	1024.4	stark bew.	SW	11	13.1	12.4	18.4	13.9	12.5	11	2.0	2	1947	32.2	5.09.1949	3.2	6.09.1993			
Essen	161	1025.9	wolkig	SSW	15	12.8	11.8	16.4	13.8	12.5	12	0.3	3	1935	31.3	5.09.1949	4.9	10.09.1944			
Luedenscheid	392	1025.3	stark bew.	W	18	12.4	11.7	14.0	12.2	12.0	11	1	1								
Kahler Asten	859	-	in Wolken	WSW	28	9.0	9.0	10.0	9.2	8.9	9	4	4	1955	27.0	5.09.1973	2.0	8.09.1983			
Bad Lipsprünge	158	1024.6	bedeckt	WSW	15	13.6	12.7	16.2	13.8	12.4	12	0.1	1	1951	31.3	5.09.1973	2.6	10.09.1986			
Kassel	233	1025.2	leicht bew.	S	4	10.2	9.8	17.2	14.0	10.2	7	1.1	0.0	1951	32.5	5.09.1973	2.3	10.09.1986			
Göttingen	171	1024.6	stark bew.	SW	13	13.2	11.2	17.4	14.6	11.8	10	0.9	0.0	1947	32.4	5.09.1973	1.1	2.09.1984			
Leinefelde	356	1024.4	stark bew.	WSW	13	12.1	10.9	15.8	13.4	11.4	9	1.5	0.3	1957	31.0	5.09.1973	1.7	6.09.1993			
Braunlage	610	1023.5	stark bew.	WSW	11	10.4	9.4	13.1	10.8	10.3	10	1.2	0.7	1936	29.0	6.09.1949	1.5	9.09.1986			
Brocken	1153	-	in Wolken	W	35	6.9	6.6	8.8	7.4	6.7	7	0.9	7	1951	24.3	1.09.1961	-0.7	7.09.1985			
Artern	166	1024.5	wolkig	SW	13	12.4	11.1	19.2	15.2	12.2	11	4.5	0.0	1954	32.0	5.09.1973	2.1	10.09.1986			
Leipzig/Flugh.	149	1023.8	leicht bew.	SW	13	13.4	11.5	19.8	15.6	13.3	12	5.1	0.0	1951	33.0	2.09.1953	3.3	10.09.1986			
Wittenberg	106	1022.6	leicht bew.	WSW	9	14.0	10.8	20.6	15.7	14.0	13	5.1	0.0	1951	32.2	2.09.1953	2.7	10.09.1986			
Oschatz	152	1023.5	leicht bew.	WSW	21	13.8	12.0	21.3	15.0	13.6	12	7.5	0.0								
Dresden/Flugh.	232	1023.5	leicht bew.	WSW	21	14.2	11.6	21.0	15.9	14.1	13	7.8	0.0	1917	32.3	5.09.1973	4.0	10.09.1986			
Doberlug-Kir.	100	1022.7	stark bew.	W	22	14.7	10.6	20.5	15.7	14.4	13	6.6	0.0	1951	32.7	5.09.1973	-0.1	7.09.1971			
Cottbus	70	1021.9	stark bew.	W	17	15.1	12.8	21.0	16.4	14.6	14	7.4	0.2	1951	32.7	5.09.1973	1.1	10.09.1986			
Görlitz	238	1022.2	stark bew.	W	18	14.0	11.0	20.2	16.0	13.0	11	7.8	0.0	1951	30.3	5.09.1973	2.1	7.09.1953			
Aachen	205	1026.5	leicht bew.	SSW	8	12															