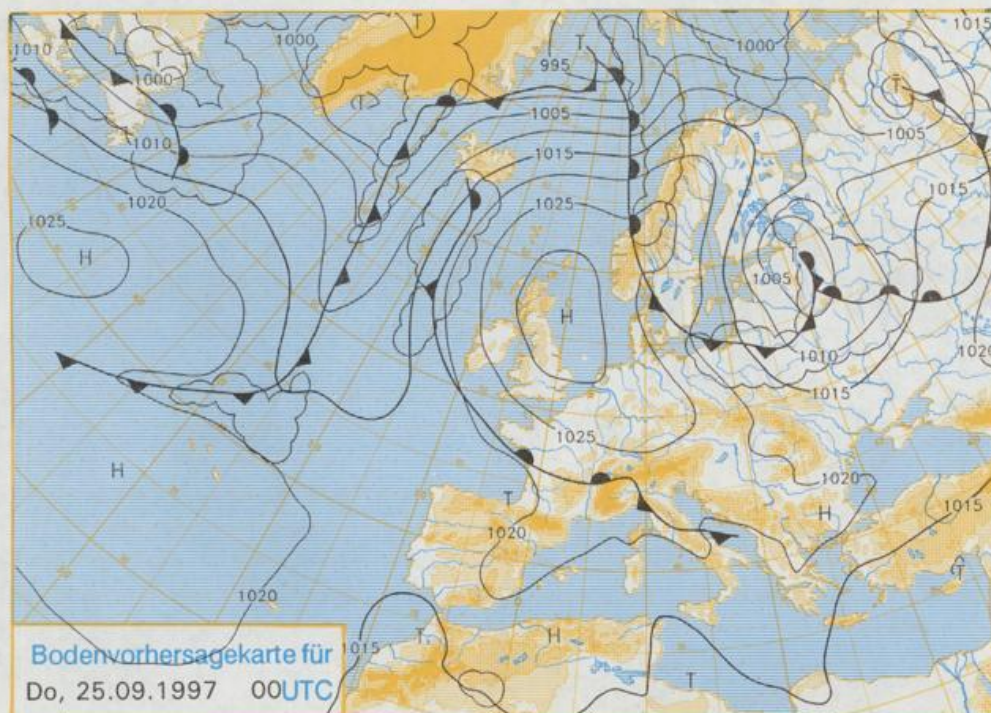


Stereographische Projektion 1 : 60 000 000 60°N

Deutschland-Vorhersage für Mittwoch, den 24.09.97

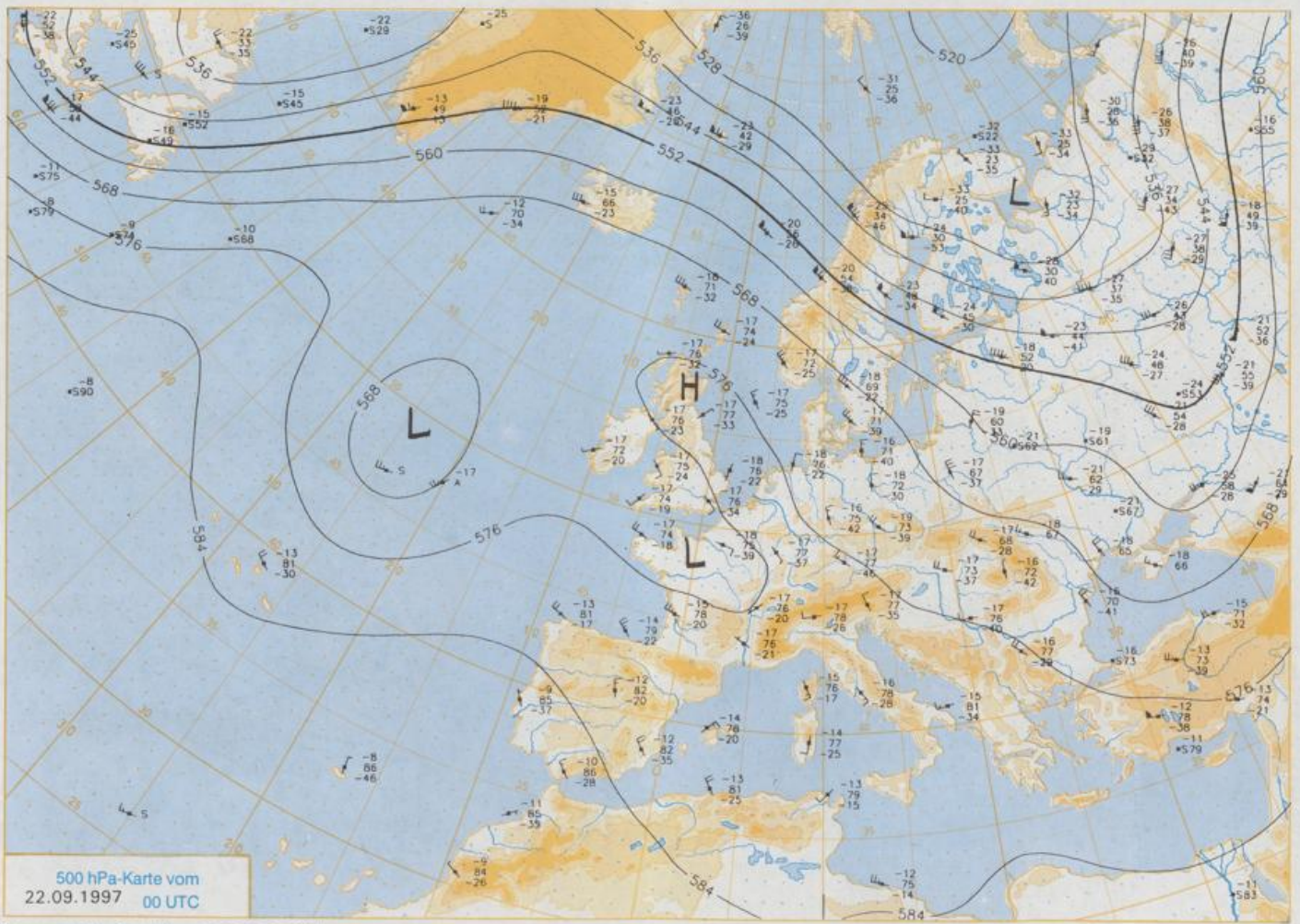
Deutschland verbleibt an der Südflanke eines kräftigen, sich mit seinem Schwerpunkt von der Nordsee nach Südschweden verlagernden Hochs. Dabei fließt etwas kältere Luft aus Nordosteuropa in die Osthälfte.

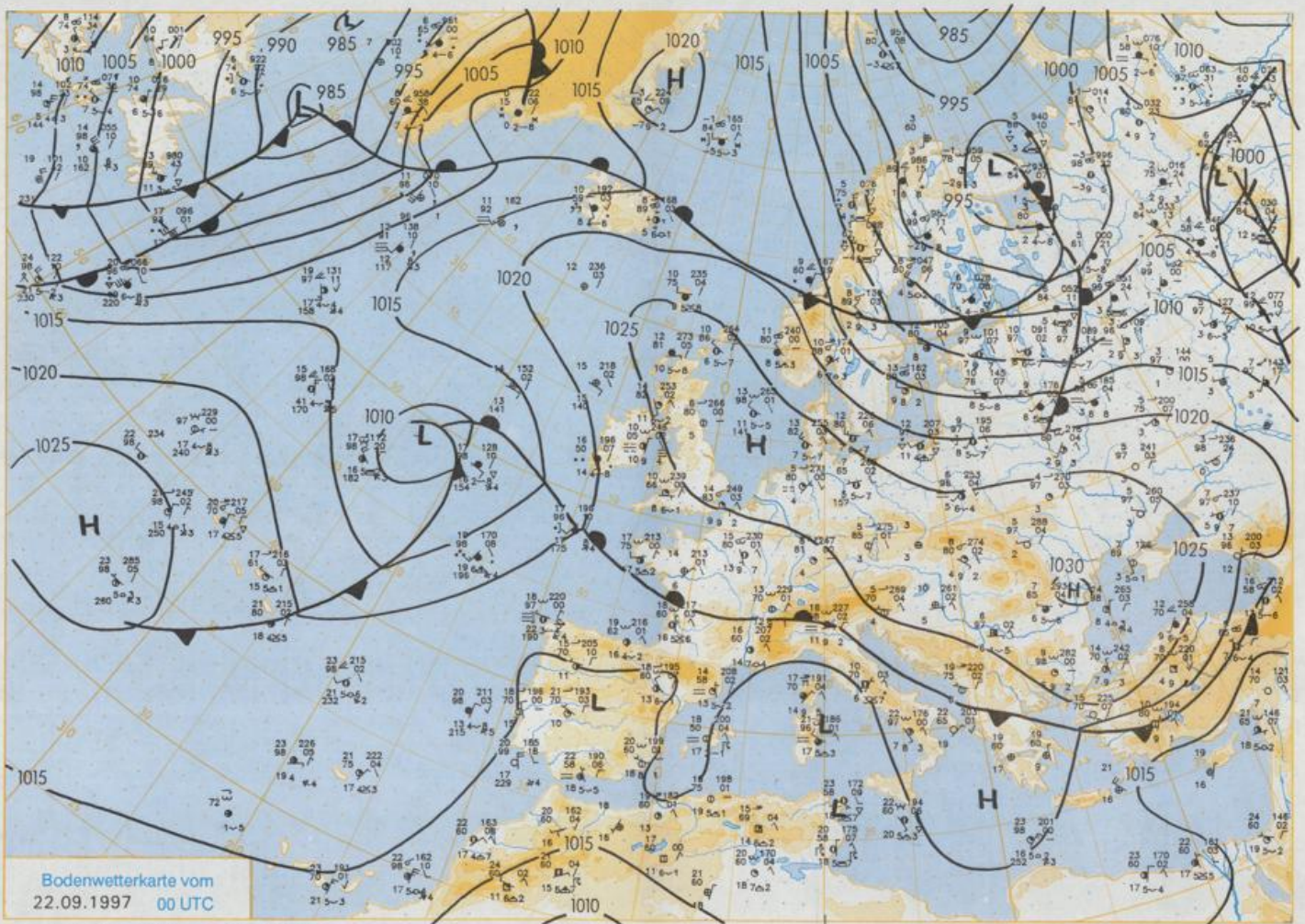
Nach Auflösung von Feldern tiefer Bewölkung im Norden und von Strahlungsnebel in der Mitte und im Süden ist es heiter bis wolkig und trocken. Nach nächtlichen Tiefsttemperaturen zwischen 8°C im Norden und 2°C im Süden erwärmt sich die Luft am Tage auf Werte zwischen 15°C an der Oder und 20°C am Rhein. Es weht ein mäßiger Nordostwind.



Weitere Aussichten für Donnerstag, den 25.09.97

Fortdauer des sonnigen Frühherbstwetters, wenig Temperaturänderung. Nachts vor allem im Osten örtlich leichter Frost. In den Mittelgebirgen tagsüber mild und gute Fernsicht.





Stereographische Projektion 1 : 30 000 000 60°N

Wettermeldungen von Montag, dem 22. September 1997 06 UTC

Station	Bar.-höhe (m)	Luftdr. red.NN (hPa)	Wetter	Wind km/h	Deutschland					Sonne Vort. Std.	RR 24h mm	Schnee höhe cm	Extremwerte der Lufttemperatur in der Dekade vom 21.09. bis 30.09.					
					Luft 2 m	Temperatur (Grad C)		Nacht 5 cm	Tmax Datum				Tmin Datum	Tmax Datum	Tmin Datum			
						Tau-punkt	Max									Mittel	Min	
Helgoland	8 1026.1		wolkig	WNW 21	13.7	8.1	15.1	13.2	12.5	9	7.4		1952	20.5	22.09.1989	5.7	30.09.1954	
List / Sylt	29 1024.8		stark bew.	NW 26	13.9	10.1	15.3	12.9	12.6	12	2.8		1937	23.2	21.09.1989	4.5	27.09.1939	
Leck	17 1025.4		stark bew.	WNW 13	12.9	8.9	15.5	12.3	8.6	5	4.7		1974	25.3	22.09.1989	-1.2	30.09.1979	
Husum	37 1025.5		stark bew.	WSW 13	12.0	9.1	14.8	11.6	8.6	7	4.2							
Schleswig	48 1025.6		stark bew.	WSW 11	11.2	8.6	15.0	10.9	8.3	6	3.6		1947	24.9	25.09.1949	1.3	30.09.1957	
Kiel	31 1025.0		stark bew.	W 11	10.9	7.6	15.0	10.4	8.0	7	4.5		1940	24.8	21.09.1980	0.6	26.09.1957	
Westermarkd.	9 1024.1		leicht bew.	W 37	13.1	9.3	14.3	12.7	12.1	12	4.8							
Arkona	42 1023.1		leicht bew.	W 37	12.1	8.3	13.3	12.4	11.8	11		0.0	1951	23.0	21.09.1982	3.4	29.09.1954	
Norderney	16 1026.9		leicht bew.	SSE 4	12.0	7.2	15.0	13.1	12.0	8	8.8		1947	25.5	22.09.1989	5.6	28.09.1954	
Bremerhaven	11 1026.7		Nebel	SSW 8	7.4	6.3	13.9	11.8	7.4	6	2.5		1949	26.5	22.09.1989	3.6	26.09.1957	
Cuxhaven	12 1026.3		leicht bew.	WSW 13	9.5	7.2	14.5	11.6	8.9	6	3.7		1946	23.6	28.09.1981	4.6	27.09.1974	
Hamburg/Flugh.	15 1026.6		wolkig	SW 4	4.3	3.7	13.8	8.2	3.7	0	1.5		1890	25.6	23.09.1938	-1.2	29.09.1936	
Lübeck	15 1025.9		stark bew.	SW 4	7.9	7.5	14.3	8.0	4.4	0	1.2		1951	24.3	26.09.1982	0.7	26.09.1957	
Boltenhagen	17 1025.4		stark bew.	WSW 17	10.4	8.0	14.2	11.8	7.3	6	1.5		1946	26.3	21.09.1989	1.5	26.09.1957	
Schwerin	68 1025.8		stark bew.	WSW 11	8.6	7.3	13.5	9.1	7.1	5	0.8		1951	26.3	22.09.1989	3.4	29.09.1978	
Warnemünde	10 1024.1		wolkig	W 31	12.9	9.2	14.4	12.8	12.3	12	1.0	0.0	1947	27.9	22.09.1989	0.2	27.09.1970	
Teterow	50 1024.9		wolkig	WSW 15	9.3	7.5	12.7	10.2	9.2	7	0.2	0.0	1947	27.9	22.09.1989	0.2	27.09.1970	
Barth	7 1023.5		wolkig	W 18	11.6	9.3	12.9	10.8	9.2	7	0.2		1967	26.3	30.09.1975	-0.5	29.09.1970	
Greifswald	6 1023.4		leicht bew.	WSW 17	10.3	8.0	12.4	10.3	9.7	8	0.3	0.0	1951	26.2	21.09.1989	0.7	27.09.1970	
Ueckermünde	7 1025.1		stark bew.	SW 15	10.5	7.9	11.9	10.1	10.5	10	0.4		1951	26.2	21.09.1989	-1.3	27.09.1970	
Emden	5 1026.7		leicht bew.	SW 4	3.1	2.8	15.7	9.4	2.9	0	8.5		1947	27.3	22.09.1989	2.8	29.09.1966	
Oldenburg	20 1026.6		leicht bew.	still	2.7	2.0	15.4	8.2	2.4	-1	9.2							
Bremen/Flugh.	5 1026.9		Nebel	still	2.1	1.5	15.6	7.3	1.6	-1	8.4		1890	26.7	29.09.1934	-1.2	28.09.1939	
Soltau	78 1027.4		leicht bew.	still	-0.1	-0.7	15.0	6.7	-0.1	-1	7.6		1947	26.4	22.09.1989	-0.6	24.09.1979	
Boizenburg	46 1027.0		stark bew.	W 11	6.6	6.6	13.2	8.5	5.9	4	1.1		1951	25.1	22.09.1989	1.7	28.09.1954	
Söchow	18 1026.7		leicht bew.	SSW 5	3.5	3.3	14.2	6.1	2.1	-0	5.3		1955	26.7	21.09.1989	-0.2	25.09.1979	
Seehausen/Alt.	23 1027.1		leicht bew.	WSW 4	3.3	2.8	14.3	6.7	2.9	0	7.2							
Marnitz	85 1026.3		stark bew.	WSW 9	8.3	5.8	14.2	9.1	6.3	4	4.3		1951	25.6	21.09.1989	-0.1	27.09.1977	
Neuruppin	39 1026.5		leicht bew.	W 8	4.7	3.9	15.7	8.6	4.6	2	9.7		1958	26.3	21.09.1989	1.0	30.09.1969	
Neubrandenburg	80 1025.2		stark bew.	WSW 13	9.6	7.7	12.0	9.8	9.4	9	1.3							
Angermünde	55 1025.5		stark bew.	W 11	8.5	6.5	14.5	9.0	7.1	4	7.7		1951	26.6	21.09.1989	-2.1	29.09.1970	
Lingen	56 1026.5		leicht bew.	still	4.4	4.0	17.2	9.7	4.4	3	11.3		1951	28.0	22.09.1989	1.3	30.09.1969	
Münst.-Osn./Flugh.	23 1026.1		leicht bew.	ENE 5	3.6	3.4	16.4	8.6	2.3	-1	11.3		1952	26.0	22.09.1989	1.8	28.09.1960	
Osnabrück	97 1026.9		leicht bew.	ENE 2	2.0	1.5	16.1	8.2	1.5	-2	11.6		1952	26.6	22.09.1989	-1.3	30.09.1969	
Diepholz	43 1026.8		Nebel	still	3.3	2.3	16.5	9.2	3.1	2	11.3		1935	26.7	22.09.1989	-1.6	28.09.1938	
Bad Salzuflen	139 1027.1		leicht bew.	ENE 4	3.3	2.3	16.4	9.0	2.7	-1	11.5		1936	27.6	27.09.1938	-1.3	30.09.1969	
Hannover/Flugh.	59 1026.9		leicht bew.	ENE 4	2.9	2.4	16.3	8.3	2.7	-2	11.2		1891	26.7	28.09.1948	-0.1	29.09.1979	
Braunschweig	48 1026.7		wolkig	still	4	0.5	-0.3	15.5	6.4	0.3	-1	11.1		1947	26.5	21.09.1989	-2.3	30.09.1959
Gardelegen	85 1027.3		wolkig	still	3.5	2.9	16.6	8.5	3.1	0	11.6		1947	28.3	26.09.1982	0.0	30.09.1959	
Magdeburg	100 1027.0		leicht bew.	WSW 11	5.1	4.8	16.9	9.2	5.1	3	10.0		1893	28.4	26.09.1917	0.1	29.09.1970	
Potsdam	49 1027.0		stark bew.	W 11	8.5	6.1	16.4	10.0	6.7	1	11.4		1876	28.1	26.09.1917	-1.5	24.09.1886	
Berlin-Temp.	104 1026.6		leicht bew.	W 8	5.0	4.6	16.2	8.8	5.0	3	11.3		1947	27.8	21.09.1982	0.7	28.09.1954	
Lindenberg	16 1025.3		stark bew.	SSW 8	6.6	5.6	16.3	8.4	4.6	2	9.8							
Düsseldorf/Flugh.	41 1025.6		leicht bew.	ENE 4	3.9	2.9	18.4	11.4	3.4	1	11.7		1969	29.1	22.09.1989	1.1	26.09.1972	
Bocholt	24 1025.8		wolkig	NNE 4	2.2	1.6	17.5	9.4	2.2	-1	11.5		1947	28.1	22.09.1989	0.6	23.09.1979	
Essen	161 1026.0		leicht bew.	ENE 5	6.2	4.0	17.2	11.9	5.9	2	11.7		1935	27.7	22.09.1989	0.7	29.09.1936	
Luedenscheid	392 1026.5		wolkig	E 4	3.3	2.2	17.2	9.9	3.1	-0	11.8							
Kahler Asten	859 -		leicht bew.	SE 13	5.3	1.2	12.9	7.4	5.1	-1	11.7		1955	23.1	22.09.1989	-0.3	29.09.1995	
Bad Lipspringe	158 1026.4		leicht bew.	NE 4	7.9	4.4	16.7	11.0	6.3	2	11.6		1951	27.1	24.09.1961	1.4	24.09.1979	
Kassel	233 1027.1		wolkig	still	2.9	2.7	17.0	10.2	2.7	-1	10.3		1951	27.6	30.09.1975	1.4	30.09.1987	
Göttingen	171 1027.8		wolkig	ESE 2	0.6	0.1	17.3	7.4	0.6	-2	11.7		1947	27.3	25.09.1949	-1.7	30.09.1959	
Leinefelde	356 1027.5		wolkig	E 2	4.3	2.8	15.7	8.1	4.0	-1	11.6		1957	26.3	26.09.1982	0.3	26.09.1986	
Braunlage	610 1028.0		leicht bew.	still	2.6	2.6	14.4	6.3	1.8	-2	11.0		1936	26.0	25.09.1949	-1.3	28.09.1939	
Brocken	1153 -		leicht bew.	N 8	8.3	-4.3	8.1	5.6	5.0	-1	10.4		1951	22.0	24.09.1961	-2.2	29.09.1995	
Artern	166 1028.0		wolkig	W 2	3.1	2.3	16.9	8.8	3.1	0	11.6		1954	29.6	26.09.1982	0.0	23.09.1964	
Leipzig/Flugh.	149 1027.5		leicht bew.	E 2	4.6	3.3	16.0	10.8	3.9	1	11.0		1951	28.8	22.09.1981	-0.2	30.09.1959	
Wittenberg	106 1027.2		leicht bew.	NNW 4	4.0	2.8	17.8	9.4	3.6	1	9.6		1951	28.4	22.09.1991	0.7	28.09.1954	
Oschatz	152 1027.7		wolkig	still	3.9	3.1	16.3	8.2	2.9	0	10.0							
Dresden/Flugh.	232 1027.8		wolkig	S 11	3.5	2.6	15.6	9.3	2.9	1	11.8		1917	28.3	21.09.1981	1.0	23.09.1931	
Doberlug-Kir.	100 1027.5		wolkig	still	1.1	-0.1	16.5	7.7	0.9	-2	10.4		1951	28.3	30.09.1961	-3.2	30.09.1959	
Cottbus	70 1027.1		wolkig	SW 4	2.8	2.2	16.4	8.2	1.9	-0	10.3		1951	29.0	22.09.1981	-2.7	30.09.1959	
Görlitz	238 1027.0		wolkig	SSW 4	3.7	2.4	15.2	8.6	3.0	1	10.9		1951	28.2	30.09.1975	-1.4	30.09.1959	
Aachen	205 1024.8		leicht bew.	ESE 4	7.1	3.6	18.2	11.0	5.9	3	11.1		1891	29.0	25.09.1895	0.3	28.09.1939	
Nuerbg.-Barw.	486 1025.6		leicht bew.	still	4.5	2.3	15.7	10.4	3.7	0	11.0							
Köln-Bonn/Flugh.	100 1025.4		leicht bew.	SE 5	3.0	2.1	19.8	10.0	2.9	-0	11.5		1957	29.2	22.09.1989	-0.2	28.09.1960	
Bendorf	129 1025.8		leicht bew.	ENE 5	3.9	3.9	20.5	12.0	3.8	2	10.4		1951	28.6	22.09.1989	2.0	29.09.1995	
Bad Marienberg	555 1026.2		leicht bew.	E 9	7.3	2.5	16.0	10.0	6.8	2	10.2		1963	24.1	24.09.1983	0.6	29.09.1995	
Gießen	195 1027.5		leicht bew.	NN														