

Deutschland-Vorhersage für Donnerstag, 25.09.1997

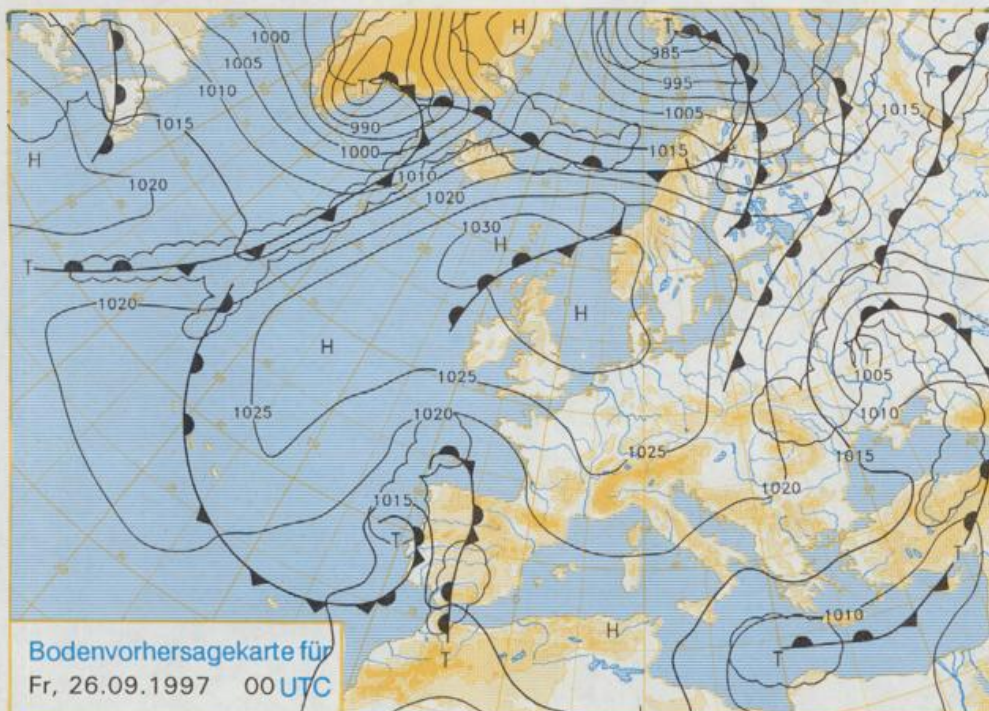
Ein umfangreiches Hoch mit Schwerpunkt über der Nordsee bestimmt das Wetter in Deutschland.

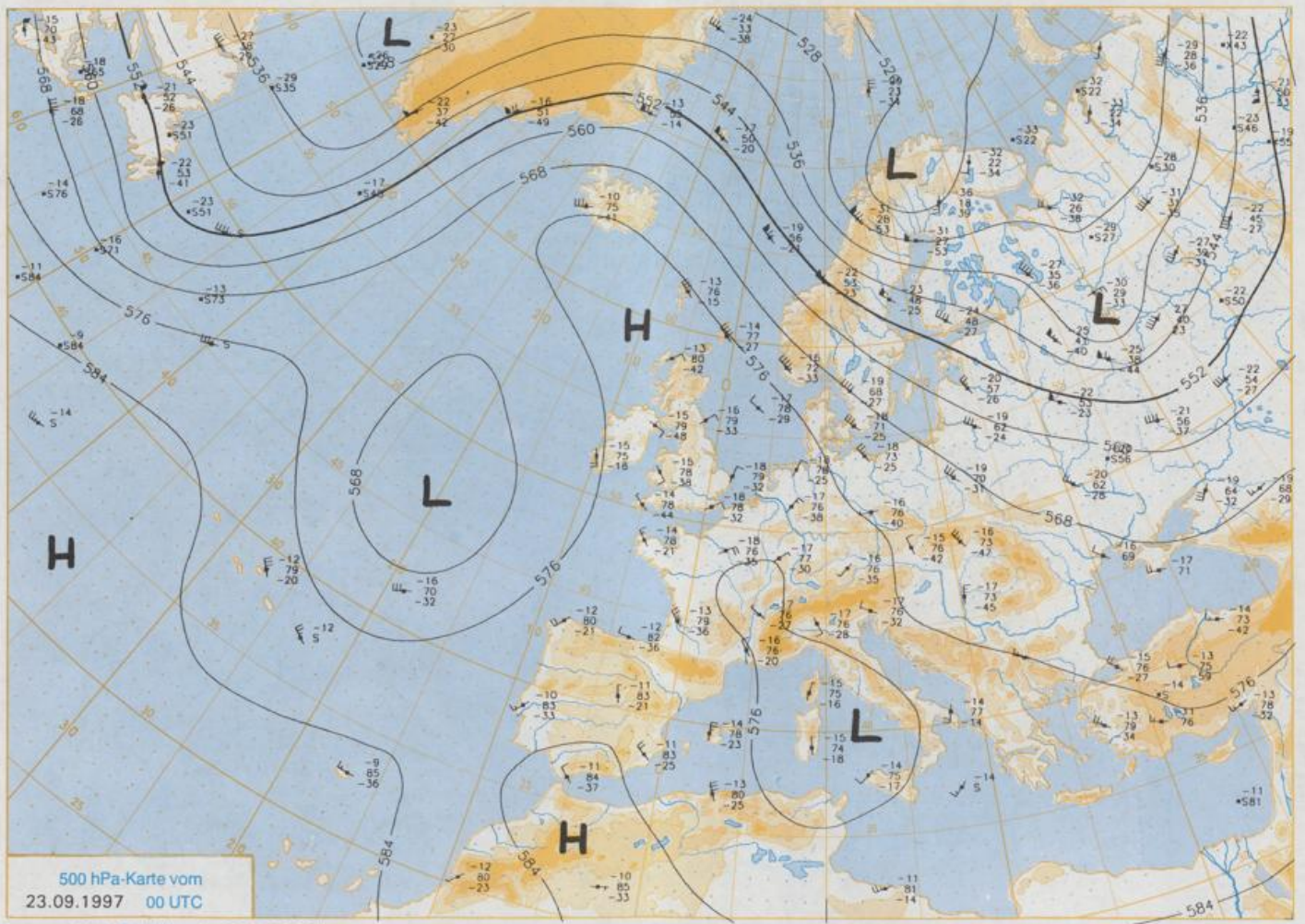
Am Donnerstag lösen sich einzelne Nebel- oder Hochnebelfelder im Nordwesten und Norden allgemein auf, sonst ist es vorwiegend sonnig. Nach Frühtemperaturen von 7 bis 2 Grad steigen die Temperaturen bis zum Nachmittag auf 16 bis 21 Grad, entlang des Rheins werden auch 22 Grad erreicht. Der Wind weht schwach bis mäßig, im Norden und Nordosten aus Nord, sonst aus Ost.

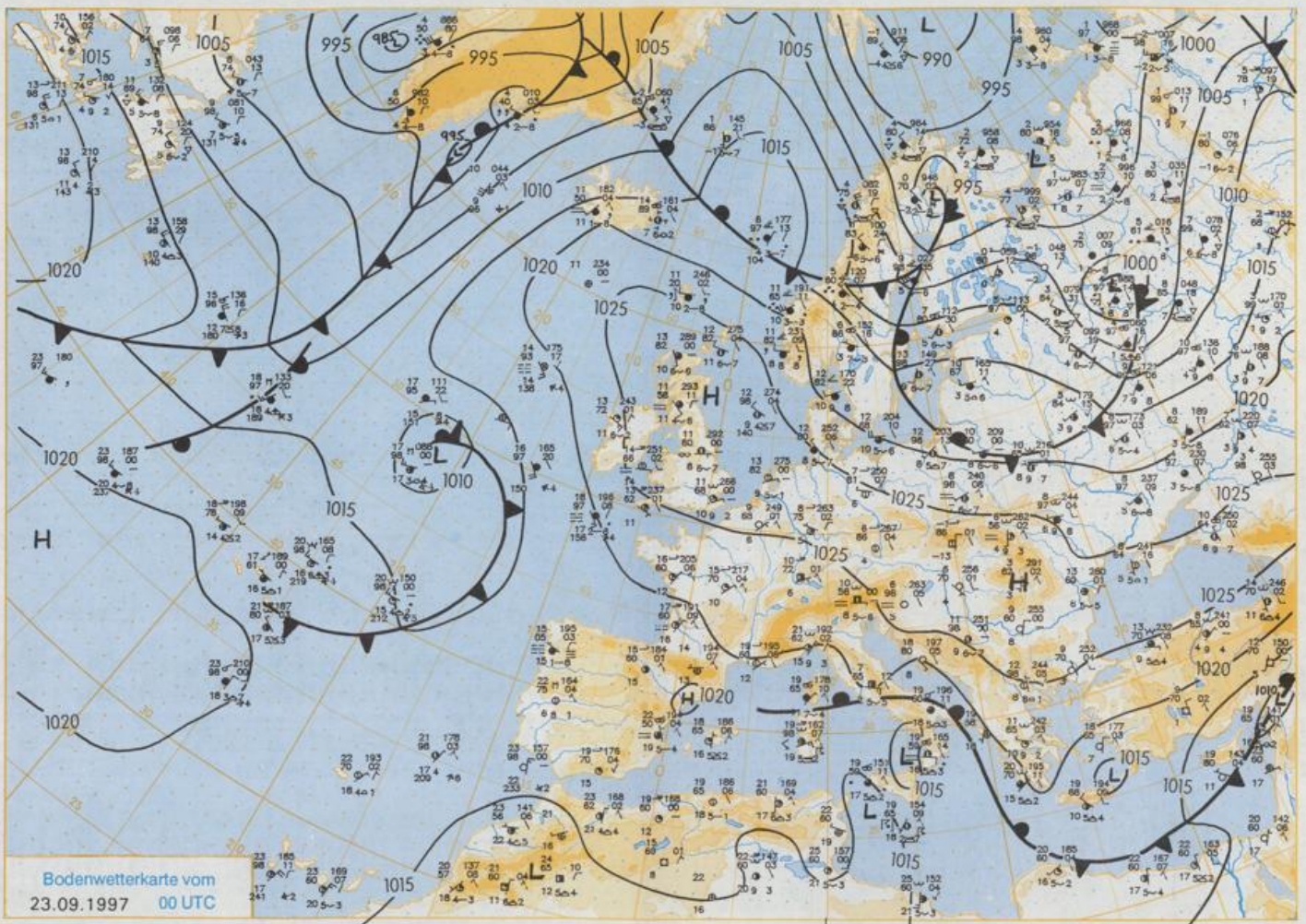
Stereographische Projektion 1 : 60 000 000 60°N

Weitere Aussichten für Freitag, den 26.09.1997

Wenig Änderung







Wettermeldungen von Dienstag, dem 23. September 1997 06 UTC

Station	Bar.-höhe (m)	Luftdr. red.NN (hPa)	Wetter	Deutschland										Extremwerte der Lufttemperatur					
				Wind km/h	Luft 2 m	Temperaturen (Grad C)			Nacht 5 cm	Sonne Vort. Std.	RR 24h mm	Schnee höhe cm	in der Dekade vom 21.09.		bis 30.09.				
						Tau-punkt	Max Vortag	Mittel Min					seit Tmax Datum	Trmin Datum	seit Tmax Datum	Trmin Datum			
Helgoland	8	1024.1	stark bew.	NW	31	14.3	8.9	16.7	14.8	13.7	12	9.0			1952	20.5	22.09.1989	5.7	30.09.1954
List / Sylt	29	1023.1	stark bew.	NW	35	12.7	7.3	14.7	13.5	12.4	12	0.3	0.0		1937	23.2	21.09.1989	4.5	27.09.1939
Leck	17	1023.5	stark bew.	NNW	21	12.3	7.9	16.2	12.1	10.3	7	0.7	0.0		1974	25.3	22.09.1989	-1.2	30.09.1979
Husum	37	1023.6	stark bew.	NW	13	12.3	9.0	16.6	12.6	11.1	9	1.0							
Schleswig	48	1023.4	stark bew.	WNW	13	11.5	8.7	15.9	12.3	10.3	8	0.1			1947	24.9	25.09.1949	1.3	30.09.1957
Kiel	31	1023.0	stark bew.	W	15	11.4	7.1	15.8	12.2	10.7	9	1.2			1940	24.8	21.09.1980	0.6	26.09.1957
Westermarckd.	9	1021.6	stark bew.	WNW	44	12.7	8.2	15.3	13.4	12.1	12	5.0							
Arkona	42	1019.7	bedeckt	W	41	11.6	7.5	14.8	13.1	11.1	11	3.7			1951	23.0	21.09.1982	3.4	29.09.1954
Norderney	16	1025.5	wolkig	NNW	30	14.2	8.0	16.2	14.4	13.8	12	11.1			1947	25.5	22.09.1989	5.6	28.09.1954
Bremerhaven	11	1024.4	stark bew.	NNW	18	13.8	9.9	15.6	12.5	10.6	8	10.3			1949	26.5	22.09.1989	3.6	26.09.1957
Cuxhaven	12	1024.4	stark bew.	NW	30	13.8	8.5	16.6	12.8	12.4	7	8.7			1946	23.6	28.09.1961	4.6	27.09.1974
Hamburg/Flugh.	15	1023.9	stark bew.	WSW	5	11.0	9.2	17.1	10.2	6.8	3	5.9			1891	25.6	23.09.1938	-1.2	29.09.1936
Lübeck	15	1023.1	stark bew.	W	5	11.1	9.5	17.1	11.3	9.0	5	1.1			1890	26.4	23.09.1938	-2.6	30.09.1928
Boltenhagen	17	1022.7	bedeckt	WNW	26	12.1	7.8	16.3	13.5	11.8	11	1.4			1951	24.3	26.09.1982	0.7	26.09.1957
Schwerin	68	1022.6	stark bew.	W	11	11.2	9.4	16.7	11.8	10.3	7	2.0			1946	26.3	21.09.1989	1.5	26.09.1957
Warnemünde	10	1021.4	bedeckt	WNW	42	12.7	7.9	15.7	14.2	12.3	12	3.8			1951	26.3	22.09.1989	3.4	29.09.1978
Teterow	50	1021.7	wolkig	WNW	15	12.0	7.8	17.2	13.6	11.7	12	5.2			1947	27.9	22.09.1989	0.2	27.09.1970
Berth	7	1020.6	bedeckt	WNW	26	11.9	6.9	15.7	13.0	11.1	10	6.1			1967	26.3	30.09.1975	-0.5	29.09.1970
Greifswald	6	1020.5	bedeckt	W	18	11.5	7.3	16.9	12.0	10.3	7	8.1			1951	26.2	21.09.1989	0.7	27.09.1970
Ueckermünde	7	1021.7	bedeckt	W	17	11.5	6.7	18.0	12.7	10.6	9	6.6			1951	26.2	21.09.1989	-1.3	27.09.1970
Emden	5	1025.4	stark bew.	NW	9	10.9	8.4	17.7	10.2	8.6	4	11.4			1947	27.3	22.09.1989	2.8	29.09.1966
Oldenburg	20	1025.3	leicht bew.	WSW	2	5.2	3.0	19.0	10.2	3.0	0	11.0							
Bremen/Flugh.	5	1025.1	Nebel	WSW	4	3.9	3.4	18.4	10.7	2.7	0	11.4			1890	26.7	29.09.1934	-1.2	28.09.1939
Sothau	78	1025.2	leicht bew.	SW	4	2.4	1.8	18.4	9.0	2.3	2	11.6			1947	26.4	22.09.1989	-0.6	24.09.1979
Boizenburg	46	1024.3	stark bew.	W	13	8.5	7.6	18.2	11.2	7.6	6	8.2			1951	25.1	22.09.1989	1.7	28.09.1954
Lüchow	18	1024.2	leicht bew.	SSW	4	4.5	4.5	18.7	9.9	3.1	0	10.0			1955	26.7	21.09.1989	-0.2	25.09.1979
Seehausen/Altm.	23	1024.5	wolkig	WSW	15	7.0	6.7	18.3	9.6	5.9	3	10.6							
Marnitz	85	1023.2	stark bew.	WSW	11	9.0	7.8	17.8	11.2	7.5	3	5.7			1951	25.6	21.09.1989	-0.1	27.09.1977
Neuruppin	39	1023.7	Nebel	W	5	5.7	5.4	17.4	10.2	5.4	2	8.3			1958	26.3	21.09.1989	1.0	30.09.1969
Neubrandenburg	80	1022.0	bedeckt	W	28	11.6	7.0	17.8	13.8	11.5	11	7.0							
Angermünde	55	1022.5	stark bew.	W	13	8.4	6.9	17.3	11.3	7.4	4	8.3			1951	26.6	21.09.1989	-1.1	29.09.1970
Lingen	26	1025.8	leicht bew.	NNW	2	5.6	5.2	20.1	12.0	5.6	5	11.3			1951	28.0	22.09.1989	1.3	30.09.1969
Münst.-Osn./Flugh.	53	1025.2	leicht bew.	NW	2	6.2	6.1	20.4	11.2	5.3	2	11.4							
Osnabrück	97	1026.0	leicht bew.	NE	4	6.1	6.0	20.3	12.1	6.0	1	11.5			1952	26.0	22.09.1989	1.8	28.09.1960
Diepholz	43	1025.7	Nebel	still	2.5	2.5	19.2	11.1	2.5	0	11.6			1952	26.6	22.09.1989	-1.3	30.09.1969	
Bad Salzungen	139	1025.7	leicht bew.	S	4	5.7	4.7	21.1	12.2	5.4	3	11.3			1935	26.7	22.09.1989	-1.6	28.09.1939
Hannover/Flugh.	59	1025.5	Nebel	WNW	5	3.9	3.2	19.3	10.4	3.3	1	11.7			1936	26.7	27.09.1938	-1.3	30.09.1969
Braunschweig	88	1025.3	leicht bew.	still	5.8	5.0	19.1	10.8	4.5	0	10.9			1891	27.6	28.09.1948	-0.1	29.09.1979	
Gerdelegen	48	1024.2	Nebel	SW	4	5.0	4.5	19.3	9.0	2.3	1	11.2			1947	26.5	21.09.1989	-2.3	30.09.1959
Magdeburg	85	1024.9	leicht bew.	W	5	5.5	4.7	19.9	10.6	4.6	2	11.7			1947	28.3	26.09.1982	0.0	30.09.1959
Potsdam	100	1024.2	leicht bew.	WSW	11	6.3	6.0	18.2	11.0	6.2	3	8.3			1893	28.4	26.09.1917	0.1	29.09.1970
Berlin-Temp.	49	1024.1	leicht bew.	still	8.8	7.6	18.0	12.2	7.5	1	7.7			1876	28.1	26.09.1917	-1.5	24.09.1896	
Lindenberg	104	1023.9	leicht bew.	WNW	5	6.2	5.9	16.8	10.2	6.0	4	7.5			1947	27.8	21.09.1982	0.7	28.09.1954
Manschnow	16	1022.4	stark bew.	WSW	9	8.0	7.6	17.4	10.6	4.7	3	5.0							
Düsseldorf/Flugh.	41	1025.0	wolkenlos	N	4	4.6	3.7	22.1	12.2	4.5	3	11.5			1969	29.1	22.09.1989	1.1	26.09.1972
Bocholt	24	1025.3	wolkenlos	NNE	5	6.2	5.8	20.8	10.9	5.8	3	11.5			1947	28.1	22.09.1989	0.6	23.09.1979
Essen	161	1025.4	leicht bew.	NE	11	8.0	5.9	21.2	14.4	8.0	5	11.5			1935	27.7	22.09.1989	0.7	29.09.1936
Luedenscheid	392	1025.4	wolkenlos	ESE	2	6.0	3.5	20.7	12.6	5.8	2	11.7							
Kahler Asten	859	-	leicht bew.	NNW	15	8.0	2.3	16.4	10.4	7.9	0	11.8			1955	23.1	22.09.1989	-0.3	29.09.1995
Bad Lippspringe	158	1025.4	wolkenlos	still	5.2	3.9	21.2	13.8	4.8	2	11.6			1951	27.1	24.09.1961	1.4	24.09.1979	
Kassel	233	1025.5	wolkenlos	still	4.2	3.8	21.4	12.2	4.1	-0	10.5			1951	27.6	30.09.1975	1.4	30.09.1987	
Göttingen	171	1026.1	wolkenlos	SE	4	1.8	1.0	21.5	9.4	1.2	-1	11.6			1947	27.3	25.09.1949	-1.7	30.09.1959
Leinefelde	356	1025.8	leicht bew.	NE	2	4.8	3.0	19.1	10.7	4.0	-0	11.6			1957	26.3	26.09.1982	0.3	26.09.1986
Braunlage	610	1025.5	leicht bew.	WNW	4	6.9	4.1	17.6	9.0	4.7	1	11.2			1936	26.0	25.09.1949	-1.3	28.09.1939
Brocken	1153	-	leicht bew.	WNW	18	7.5	1.7	13.2	9.6	7.1	0	11.9			1951	22.0	24.09.1961	-2.2	29.09.1995
Artern	166	1025.8	leicht bew.	SW	4	4.4	3.7	20.1	11.1	4.4	2	11.6			1954	29.0	26.09.1982	0.0	23.09.1964
Leipzig/Flugh.	149	1025.3	leicht bew.	SSW	5	5.2	3.8	18.9	12.8	4.9	2	11.2			1951	28.8	22.09.1981	-0.2	30.09.1959
Wittenberg	106	1024.6	wolkenlos	WNW	4	4.6	3.1	19.8	11.5	4.6	3	11.0			1951	28.4	22.09.1991	0.7	28.09.1954
Oschatz	152	1025.1	leicht bew.	SW	5	6.7	4.6	18.3	9.8	5.6	2	10.9							
Dresden/Flugh.	232	1025.4	leicht bew.	S	17	5.4	4.4	17.1	10.5	5.1	3	11.7			1917	28.3	21.09.1981	1.0	23.09.1931
Dobbrüg-Kir.	100	1024.6	leicht bew.	SSW	8	3.7	2.7	18.3	9.0	2.3	-1	11.5			1951	28.3	30.09.1961	-3.2	30.09.1959
Cottbus	70	1024.0	leicht bew.	WSW	4	5.1	4.5	17.8	9.3	4.2	1	10.9			1951	29.0	22.09.1981	-2.7	30.09.1959
Görlitz	238	1024.5	leicht bew.	WSW	5	4.8	3.8	16.4	9.7	4.3	2	11.6			1951	28.2	30.09.1975	-1.4	30.09.1959
Aachen	205	1024.8	wolkenlos	still	7.6	4.5	21.2	13.4											