

Deutschland-Vorhersage
für Sonntag, den 28.09.1997

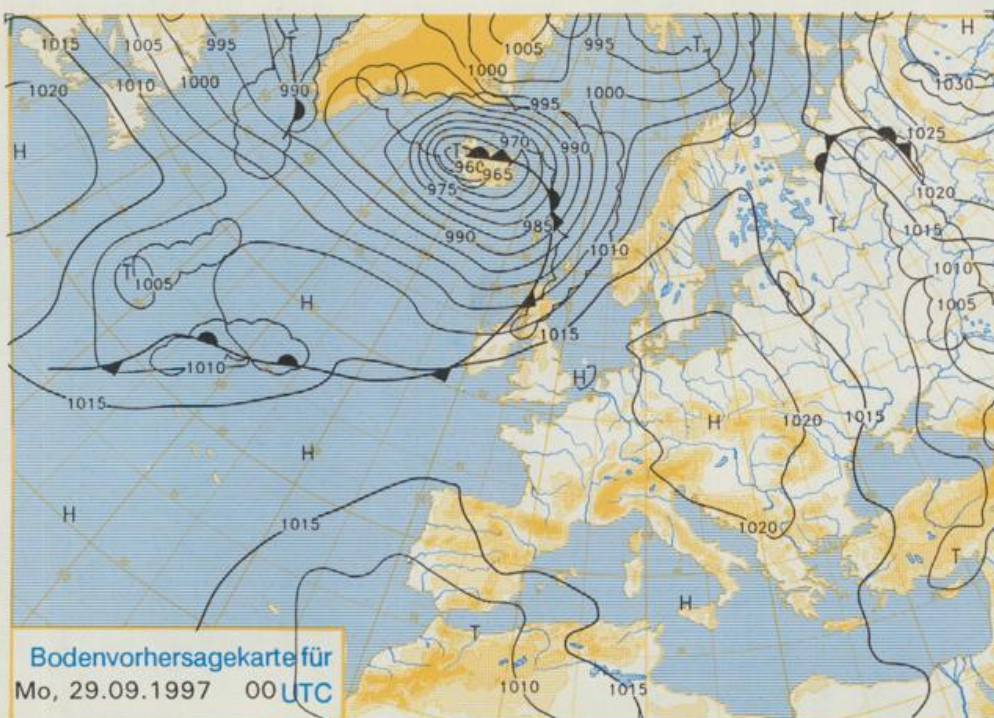
Ein von der Nordsee nach
Deutschland wanderndes
Hoch bestimmt unser Wetter.

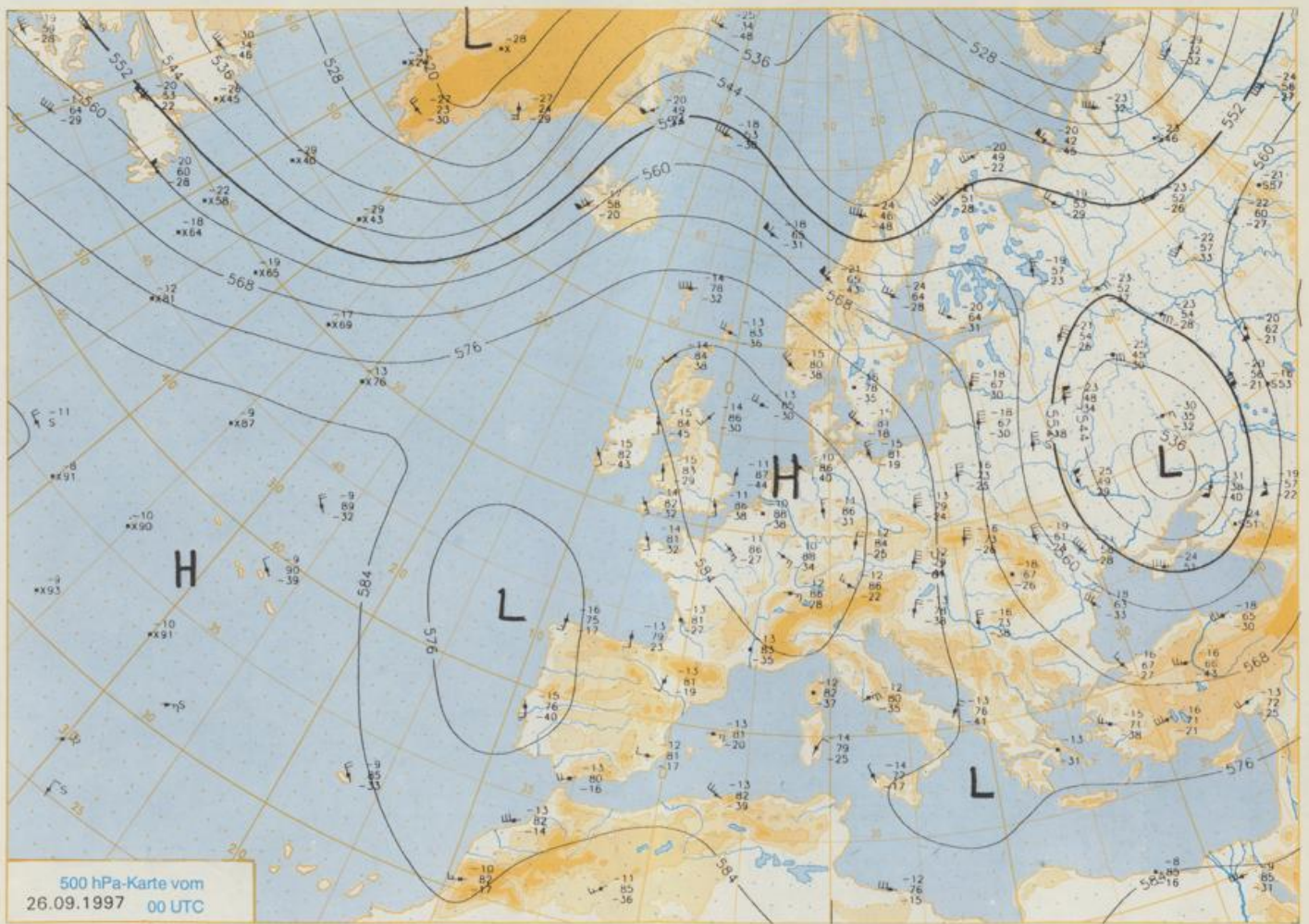
Nach Auflösung einzelner
Nebelfelder scheint am Sonn-
tag fast überall wieder die
Sonne, im Küstenbereich
halten sich gebietsweise noch
Wolkenfelder. Nach Frühtem-
peraturen von 9 bis 3 Grad
steigen die Temperaturen
nachmittags auf 18 bis 21
Grad im Norden und Osten
und Werten um 23 Grad im
Süden und Westen. Der Wind
weht allgemein schwach aus
Ost bis Südost.

Weitere Aussichten für
Montag, den 29.09.1997

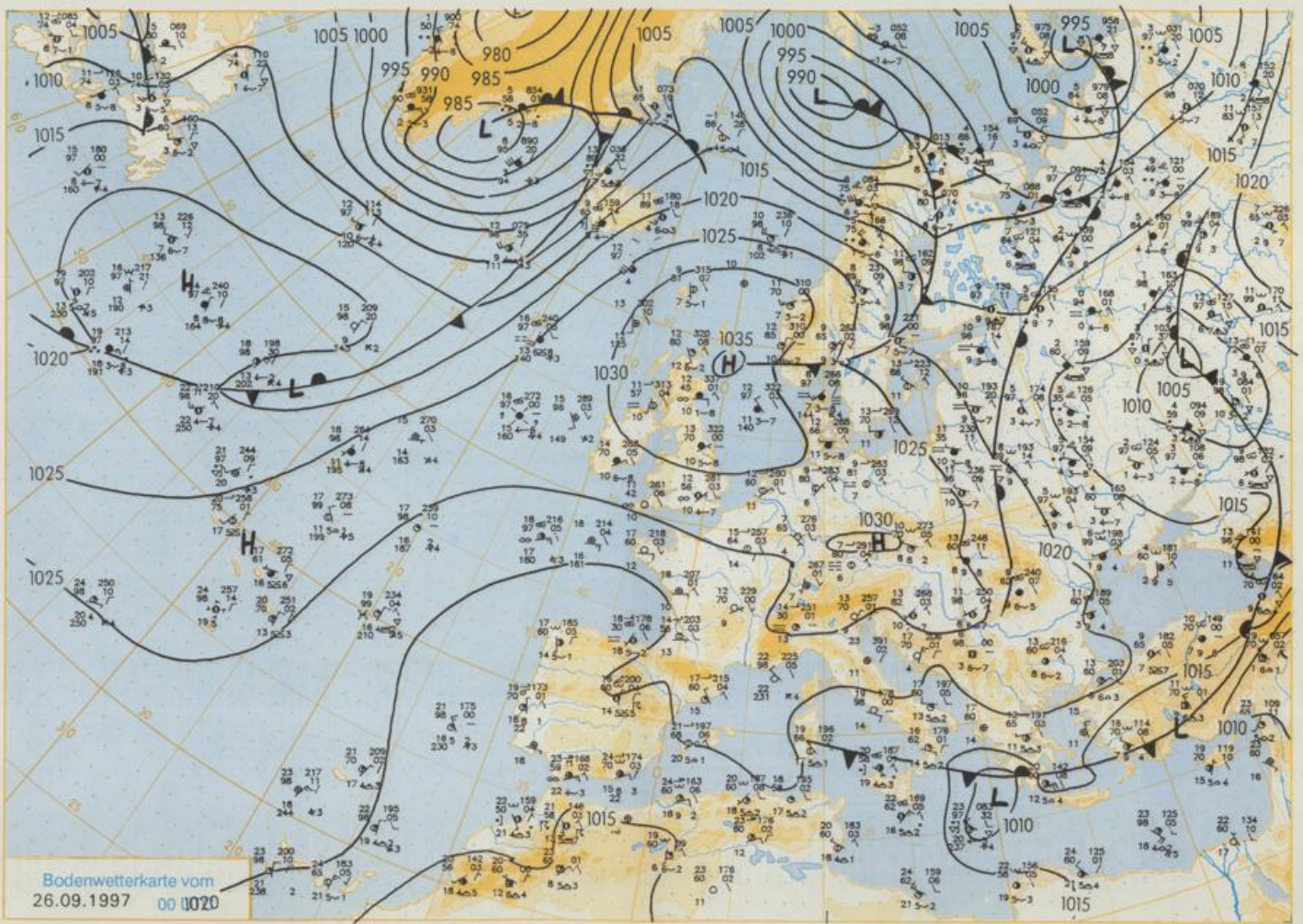
Im Norden gebietsweise wol-
kig, sonst noch keine Ände-
rung.

Stereographische Projektion 1 : 60 000 000 60°N





Stereographische Projektion 1 : 30 000 000 60°N



Stereographische Projektion 1:30 000 000 60°N

Wettermeldungen von Freitag, dem 26. September 1997 06 UTC

Station	Bar.-höhe (m)	Luftdr. red. NN (hPa)	Wetter	Deutschland										Extremwerte der Lufttemperatur			
				Wind km/h	Temperatur (Grad C)			Sonne Vort. Std.	RR 24h mm	Schnee höhe cm	in der Dekade vom		bis				
					Tau-punkt	Max Vortag	Mittel				Min	1. Trax		2. Trax	3. Trax		
Helgoland	8	1027.9	stark bew.	NW	17	13.9	10.8	17.5	15.1	13.4	10	10.7	1952	20.5	22.09.1989	5.7	30.09.1954
List / Sylt	29	1027.6	stark bew.	NW	21	13.1	10.4	17.1	13.8	12.5	9	5.1	1937	23.2	21.09.1989	4.5	27.09.1939
Leck	17	1028.2	stark bew.	NW	2	12.5	10.1	17.6	10.2	7.0	4	7.4	1974	25.3	22.09.1989	-1.2	30.09.1979
Husum	37	1027.7	stark bew.	NW	8	11.6	10.4	18.8	10.9	7.5	4	9.4					
Schleswig	48	1027.9	stark bew.	WNW	8	10.7	10.3	19.3	12.1	8.2	6	10.1	1947	24.9	25.09.1949	1.3	30.09.1957
Kiel	31	1027.6	stark bew.	W	9	10.2	9.2	17.3	10.4	7.1	4	9.8	1940	24.8	21.09.1980	0.6	26.09.1957
Westermarckd.	9	1026.6	stark bew.	WNW	22	13.4	10.2	15.6	13.2	11.8	9	11.0					
Arkona	42	1026.5	bedeckt	WSW	13	12.7	11.4	15.9	13.5	12.3	10	7.2	1951	23.0	21.09.1982	3.4	29.09.1954
Norderney	16	1028.4	leicht bew.	N	13	14.6	10.9	18.0	14.7	14.4	13	11.2	1947	25.5	22.09.1989	5.6	28.09.1954
Bremerhaven	11	1027.8	wolkenlos	NE	5	12.0	9.9	20.5	14.6	11.6	9	10.7	1949	26.5	22.09.1989	3.6	26.09.1957
Cuxhaven	12	1028.0	stark bew.	NNW	17	13.4	11.5	17.2	14.2	11.1	6	10.7	1946	23.6	28.09.1961	4.6	27.09.1974
Hamburg/Flugh.	15	1027.7	Nebel	W	2	5.7	5.1	20.8	12.8	5.2	2	11.3	1891	25.6	23.09.1938	-1.2	29.09.1936
Lübeck	15	1027.2	leicht bew.	S	2	3.4	3.0	21.1	10.9	3.4	1	10.5	1890	26.4	23.09.1938	-2.6	30.09.1928
Boltenhagen	17	1027.1	stark bew.	WNW	9	11.0	10.3	18.0	11.7	8.0	6	11.3	1951	24.3	26.09.1982	0.7	26.09.1957
Schwerin	68	1027.0	wolkenlos	still		7.9	7.3	21.4	12.7	7.4	3	11.4	1946	26.3	21.09.1989	1.5	26.09.1957
Warnemünde	10	1026.1	stark bew.	SW	11	10.8	9.8	16.8	12.3	9.8	7	11.1	1951	26.3	22.09.1989	3.4	29.09.1978
Teterow	50	1027.1	stark bew.	SW	8	8.9	8.9	20.1	12.6	7.1	4	11.3	1947	27.9	22.09.1989	0.2	27.09.1970
Barth	7	1026.1	bedeckt	SSW	5	9.8	9.2	18.5	11.6	6.8	6	10.6	1967	26.3	30.09.1975	-0.5	29.09.1970
Greifswald	6	1026.1	stark bew.	SW	11	8.8	8.5	19.6	12.4	7.2	5	11.2	1951	26.2	21.09.1989	0.7	27.09.1970
Ueckermünde	7	1027.3	Nebel	SSW	8	7.9	7.2	18.7	11.1	7.7	3	8.7	1951	26.2	21.09.1989	-1.3	27.09.1970
Emden	5	1028.3	Nebel	NNW	4	7.1	7.0	20.6	11.8	7.0	5	11.2	1947	27.3	22.09.1989	2.8	29.09.1966
Oldenburg	20	1028.1	Nebel	NNE	4	8.5	8.0	21.0	13.3	8.5	3	10.4					
Bremen/Flugh.	5	1027.8	leicht bew.	NNE	9	9.1	8.7	21.7	14.0	5.0	2	11.1	1890	26.7	29.09.1934	-1.2	28.09.1939
Soilau	78	1027.7	wolkenlos	N	5	4.6	4.1	22.0	11.5	4.4	3	11.3	1947	26.4	22.09.1989	-0.6	24.09.1979
Boizenburg	46	1027.7	leicht bew.	N	5	6.8	6.3	21.9	13.1	6.4	4	11.3	1951	25.1	22.09.1989	1.7	28.09.1954
Lüchow	18	1027.1	leicht bew.	still		3.8	3.6	21.7	11.3	3.1	2	10.9	1955	26.7	21.09.1989	-0.2	25.09.1979
Seehausen/Altm.	23	1027.6	Nebel	SW	4	4.2	3.8	21.7	11.4	3.6	3	11.6					
Marnitz	85	1027.5	leicht bew.	still		5.9	5.0	21.8	12.9	5.6	1	11.5	1951	25.6	21.09.1989	-0.1	27.09.1977
Neuruppin	39	1027.1	Nebel	still		7.4	7.1	21.1	12.8	6.9	3	11.6	1958	26.3	21.09.1989	1.0	30.09.1969
Neubrandenburg	80	1027.1	leicht bew.	WSW	5	8.8	7.6	20.6	12.8	8.8	5	11.0					
Angermünde	55	1027.1	Nebel	WNW	5	7.0	6.5	20.6	13.0	5.7	3	10.7	1951	26.6	21.09.1989	-2.1	29.09.1970
Lingen	26	1027.5	leicht bew.	N	5	8.0	7.7	22.0	13.1	7.8	7	10.8	1951	28.0	22.09.1989	1.3	30.09.1969
Münst.-Osn./Flugh.	53	1026.9	leicht bew.	WNW	2	5.8	5.6	21.5	14.2	5.6	2	11.2					
Osnabrück	97	1027.6	leicht bew.	still		6.8	6.6	20.9	13.1	6.4	3	11.4	1952	26.0	22.09.1989	1.8	28.09.1960
Diapholz	43	1027.7	Nebel	NNW	2	5.1	4.8	21.6	12.0	5.0	1	11.3	1952	26.6	22.09.1989	-1.3	30.09.1969
Bad Salzuflen	139	1027.5	leicht bew.	N	2	7.2	6.2	21.3	13.7	7.0	5	11.0	1935	26.7	22.09.1989	-1.6	28.09.1939
Hannover/Flugh.	59	1027.0	leicht bew.	still		5.5	4.5	21.2	12.9	5.0	2	11.3	1936	27.6	27.09.1936	-1.3	30.09.1969
Braunschweig	88	1027.6	leicht bew.	SSE	2	5.9	4.9	21.8	13.0	5.7	1	10.7	1891	26.7	28.09.1948	-1.0	29.09.1979
Gerdelegen	48	1026.9	leicht bew.	still		3.3	2.5	21.7	10.5	2.9	2	11.5	1947	26.5	21.09.1989	-2.3	30.09.1959
Magdeburg	85	1027.4	leicht bew.	still		5.8	5.0	21.8	12.2	5.2	3	11.5	1947	28.3	26.09.1982	0.0	30.09.1959
Potsdam	100	1027.4	leicht bew.	SW	8	9.1	7.7	22.6	13.5	9.1	6	10.8	1893	28.4	26.09.1917	0.1	29.09.1970
Berlin-Temp.	49	1027.6	leicht bew.	still		7.9	7.8	21.3	14.7	7.0	2	11.5	1876	28.1	26.09.1917	-1.5	24.09.1886
Lindenberg	104	1027.3	wolkenlos	NNW	5	6.6	6.5	21.0	13.2	7.8	5	10.8	1947	27.8	21.09.1982	0.7	28.09.1954
Manschnow	16	1026.7	Nebel	W	2	7.1	6.8	21.0	11.9	4.7	3	10.8					
Düsseldorf/Flugh.	41	1026.6	leicht bew.	ESE	5	7.2	6.2	22.3	13.2	6.9	5	11.4	1869	29.1	22.09.1989	1.1	26.09.1972
Bocholt	24	1026.8	Nebel	N	4	6.1	5.8	21.5	13.2	6.0	3	11.1	1947	28.1	22.09.1989	0.6	23.09.1979
Essen	161	1027.1	wolkenlos	NE	4	11.5	8.2	21.8	16.0	10.9	7	11.2	1935	27.7	22.09.1989	0.7	29.09.1936
Luedenscheid	392	1027.4	leicht bew.	E	2	8.8	6.9	20.3	13.6	8.3	4	11.5					
Kahler Asten	859	-	leicht bew.	SW	9	9.2	5.6	16.7	11.0	9.2	4	11.6	1955	23.1	22.09.1989	-0.3	29.09.1995
Bad Lippspringe	158	1027.2	leicht bew.	WNW	2	6.4	6.0	21.6	14.1	6.2	1	10.3	1951	27.1	24.09.1961	1.4	24.09.1979
Kassel	233	1027.9	leicht bew.	SSW	2	3.5	2.6	21.2	11.6	3.2	1	11.3	1947	27.3	25.09.1949	-1.7	30.09.1959
Göttingen	171	1028.2	leicht bew.	NE	2	7.6	5.1	19.3	12.7	7.5	2	11.2	1957	26.3	26.09.1982	0.3	26.09.1886
Leinefelde	356	1028.0	leicht bew.	WNW	5	6.0	4.9	17.9	10.6	5.6	2	10.6	1936	26.0	25.09.1949	-1.3	28.09.1939
Braunlage	610	1028.5	leicht bew.	SW	8	7.8	3.0	14.2	8.9	7.4	1	11.5	1951	22.0	24.09.1961	-2.2	29.09.1995
Brocken	1153	-	leicht bew.	still		5.6	4.9	20.7	12.0	5.6	3	11.0	1954	29.6	26.09.1982	0.0	23.09.1964
Artern	166	1028.3	leicht bew.	S	8	6.3	5.2	20.1	14.5	5.7	3	10.8	1951	28.8	22.09.1981	-0.2	30.09.1959
Leipzig/Flugh.	149	1027.7	leicht bew.	W	5	6.7	5.3	22.3	14.0	5.7	4	11.0	1951	28.4	22.09.1991	0.7	28.09.1954
Wittenberg	106	1027.4	leicht bew.	SW	8	7.4	5.9	21.0	11.6	5.9	3	10.7					
Oschatz	152	1027.7	leicht bew.	W	5	6.7	5.3	22.3	14.0	5.7	4	11.0					
Dresden/Flugh.	232	1028.0	leicht bew.	S	17	6.4	5.7	19.4	13.1	6.1	5	11.6	1917	28.3	21.09.1981	1.0	23.09.1931
Doblerug-Kir.	100	1027.6	leicht bew.	SSW	5	4.1	3.0	21.1	10.8	3.7	1	11.3	1951	28.3	30.09.1961	-3.2	30.09.1959
Cottbus	70	1027.2	leicht bew.	SW	4	5.2	4.5	20.6	11.4	4.7	2	10.8	1951	29.0	22.09.1981	-2.7	30.09.1959
Görlitz	238	1027.4	wolkenlos	SSW	4	6.3	5.3	19.2	12.5	6.0	4	11.4	1951	28.2	30.09.1975	-1.4	30.09.1959
Aachen	205	1026.3	wolkenlos	SSE	4	8.4	7.1	22.4	14.1	9.2	6	11.4	1891	29.0	25.09.1895	0.3	28.09.1939
Nurbg.-Barw.	486	1026.7	leicht bew.	still		9.1	6.1	18.5	13.3	8.0	4	11.4					
Köln-Bonn/Flugh.	100	1026.8	leicht bew.	SE	5	6.3	5.3	22.4	12.7	6.3	4	11.2	1957	29.2	22.09.1989	-0.2	28.09.1960
Bendorf	129	1027.3	leicht bew.	SSE	2	7.5	7.5	23.1	14.4	7.5	5	10.5	1951	28.6	22.09.1989	2.0	29.09.1995
Bad Marienberg	555	1027.2	leicht bew.	E	8	11.2	6.8	18.5	13.4	10.3	5	10					