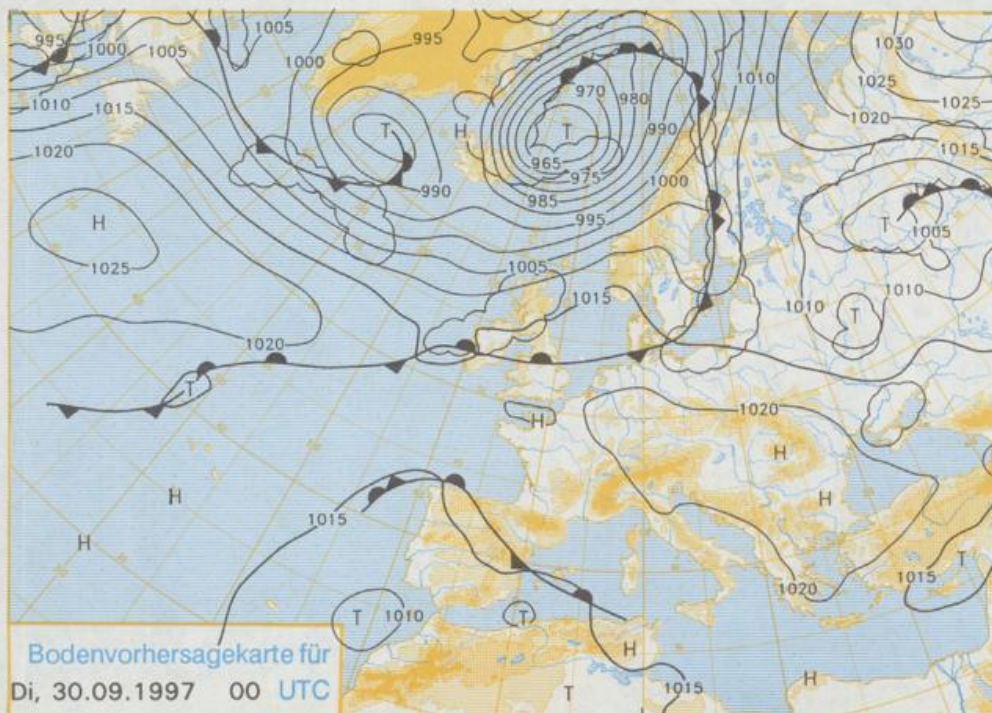


Stereographische Projektion 1 : 60 000 000 60°N

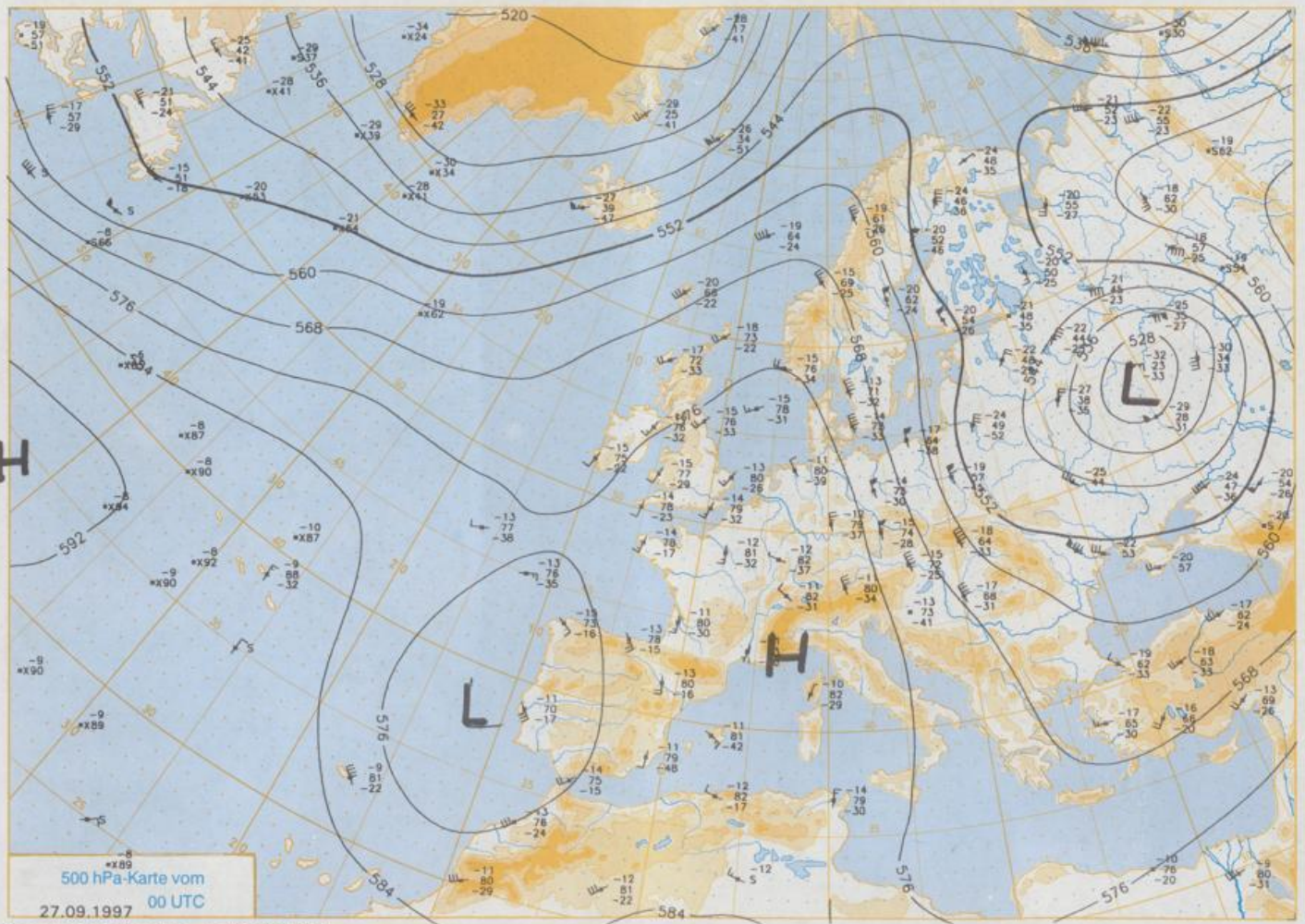


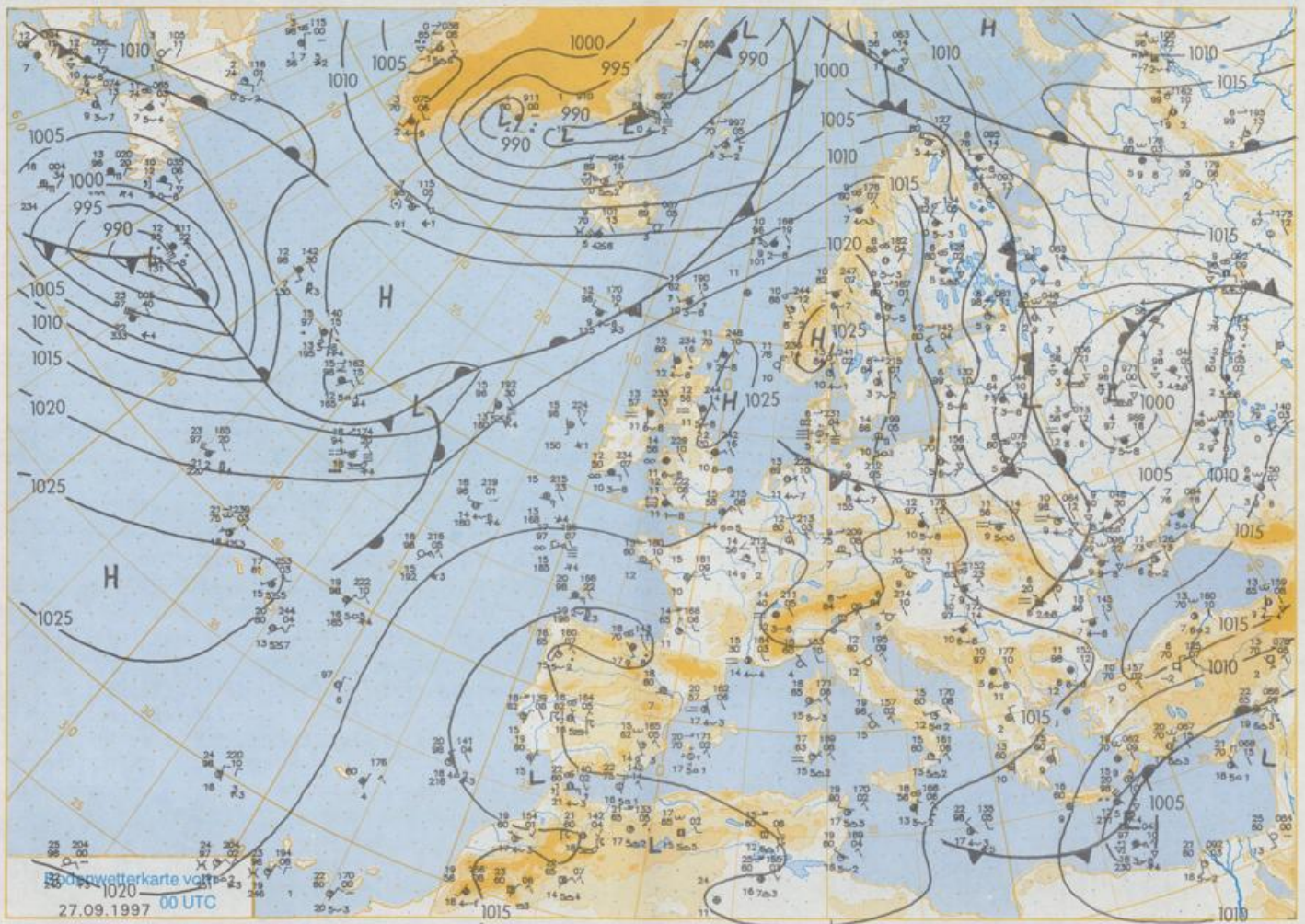
Deutschland-Vorhersage für Montag, den 29.09.97

Die über Mitteleuropa gelegene Hochdruckzone verstärkt sich vorübergehend noch einmal und hält im größten Teil Deutschlands das ruhige Frühherbstwetter aufrecht. Nur der Norden und Nordosten werden im Tagesverlauf von den Wolkenfeldern am Rande einer Kaltfront des bei Island angelangten Orkantiefs gestreift. Daher ist es in ganz Deutschland nach Auflösung von Frühnebelfeldern zunächst heiter, im Tagesverlauf zieht jedoch im Norden und Nordosten Bewölkung auf, dabei bleibt es aber niederschlagsfrei. Nach Tiefsttemperaturen von 3°C in Bayern sowie in Sachsen und 10°C am Rhein werden am Tage Höchstwerte zwischen 19°C im Nordosten und 24°C im Südwesten erreicht. Es weht meist nur ein schwacher Wind aus unterschiedlichen Richtungen.

Weitere Aussichten für Dienstag, den 30.09.97

Im Norden wolkig aber meist niederschlagsfrei, sonst heiter und trocken. Zunächst wenig Temperaturänderung.





Stereographische Projektion 1 : 30 000 000 60°N

Wettermeldungen von Samstag, dem 27. September 1997 06 UTC

Deutschland

Station	Bar.-höhe (m)	Luftdr. red.NN (hPa)	Wetter	Wind km/h	Luft 2 m	Temperaturen (Grad C)			Nacht 5 cm	Sonne Vort. Std.	RR 24h mm	Schnee höhe cm	Extremwerte der Lufttemperatur in der Dekade vom 21.09. bis 30.09.					
						Tau-punkt	Max Vortag	Mittel					Min	in der Dekade	von 21.09.	bis 30.09.	in der Dekade	von 21.09.
Helgoland	8	1020.9	bedeckt	ENE	8	13.1	11.6	15.5	13.8	12.8	11	0.5		1862	20.5	22.09.1989	5.7	30.09.1954
List / Sylt	29	1021.6	stark bew.	ESE	13	10.5	8.9	15.4	12.7	9.6	9	1.8		1937	23.2	21.09.1989	4.5	27.09.1939
Leck	17	1021.6	stark bew.	S	5	10.6	8.8	17.0	11.0	6.7	5	3.6		1974	25.3	22.09.1989	-1.2	30.09.1979
Husum	37	1021.5	stark bew.	E	8	10.4	9.1	16.3	12.6	10.3	9	3.8						
Schleswig	48	1021.6	stark bew.	NNW	4	10.6	9.5	17.2	12.3	10.5	10	3.7		1947	24.9	25.09.1949	1.3	30.09.1957
Kiel	31	1021.3	stark bew.	NNE	4	11.9	8.6	16.1	10.8	8.4	6	4.6		1940	24.8	21.09.1980	0.6	26.09.1957
Westermarckd.	9	1020.5	wolkig	N	4	10.9	8.6	14.3	13.2	10.7	9	2.7						
Arkona	42	1020.0	leicht bew.	NNE	18	12.0	10.9	14.8	13.5	11.1	8	2.8		1951	23.0	21.09.1982	3.4	29.09.1954
Norderney	16	1021.2	wolkig	N	8	12.3	9.4	15.5	14.5	11.7	7	0.2		1947	25.5	22.09.1989	5.6	28.09.1954
Bremerhaven	11	1021.3	Sprühregen	SSE	4	11.6	9.7	15.1	13.6	11.5	11	1.5	0.0	1949	26.5	22.09.1989	3.6	26.09.1957
Cuxhaven	12	1021.0	Sprühregen	S	4	12.6	11.8	15.8	13.6	12.5	12	0.1	0.0	1946	23.6	28.09.1961	4.6	27.09.1974
Hamburg/Flugh.	15	1020.9	stark bew.	N	5	11.4	10.1	15.8	11.9	11.4	11	1.5		1891	25.6	23.09.1938	-1.2	29.09.1936
Lübeck	15	1020.6	stark bew.	WNW	2	10.8	9.1	16.5	11.1	9.2	4	2.6	0.0	1890	26.4	23.09.1938	-2.6	30.09.1928
Boltenhagen	17	1020.7	stark bew.	W	9	11.5	9.2	14.9	12.6	11.4	10	2.3	0.0	1951	24.3	26.09.1982	0.7	26.09.1957
Schwerin	68	1020.3	wolkig	WNW	5	10.8	9.0	15.1	10.8	9.7	4	3.9		1946	26.3	21.09.1989	1.5	26.09.1957
Warnemünde	10	1019.7	wolkig	NNW	11	12.0	10.1	15.1	13.3	12.0	11	2.4		1951	26.8	22.09.1989	3.4	29.09.1978
Teterow	50	1020.0		WSW	5	9.6	8.8	15.2	11.2	8.8	5	0.2	0.0	1947	27.9	22.09.1989	0.2	27.09.1970
Barth	7	1019.5	Nebel	NW	4	6.9	6.0	15.1	12.7	6.5	4	2.5		1967	26.3	30.09.1975	-0.5	29.09.1970
Greifswald	6	1019.3	stark bew.	W	2	9.4	9.0	15.2	12.4	8.6	5	0.9	0.0	1951	26.2	21.09.1989	0.7	27.09.1970
Ueckermünde	7	1019.8	leicht bew.	WSW	5	9.6	8.9	15.5	11.5	9.6	6	0.1		1951	26.2	21.09.1989	-1.3	27.09.1970
Emden	5	1021.0	stark bew.	ENE	5	12.0	10.0	16.6	12.8	9.3	5	5.1		1947	27.3	22.09.1989	2.8	29.09.1966
Oldenburg	20	1020.6	stark bew.	E	9	11.6	9.4	17.5	13.2	11.6	11	4.9						
Bremen/Flugh.	5	1021.0	bedeckt	ENE	9	11.2	8.8	18.2	12.9	11.2	11	6.7		1890	26.7	29.09.1934	-1.2	28.09.1939
Soltau	78	1020.7	Regen	N	2	11.0	9.4	17.7	11.6	10.9	10	10.2	0.0	1947	26.4	22.09.1989	-0.6	24.09.1979
Boizenburg	46	1021.1	bedeckt	NNE	5	10.9	10.2	15.7	11.2	10.3	7	4.5	0.0	1951	25.1	22.09.1989	1.7	28.09.1954
Lüchow	18	1020.8	Sprühregen	N	5	11.0	10.8	18.0	10.4	6.5	4	7.8	0.0	1955	26.7	21.09.1989	-0.2	25.09.1979
Seehausen/Altm.	23	1020.8	bedeckt	W	8	10.4	9.4	18.7	10.5	7.7	5	7.8	0.0					
Marnitz	85	1020.3	bedeckt	SSW	2	10.6	9.6	16.7	10.2	7.9	2	4.7		1951	25.6	21.09.1989	-0.1	27.09.1977
Neuruppin	39	1020.3	stark bew.	NW	4	10.4	9.4	20.3	12.8	8.9	5	9.1	0.0	1958	26.3	21.09.1989	1.0	30.09.1969
Neubrandenburg	80	1019.7	leicht bew.	W	9	9.6	8.4	15.8	12.0	9.6	8	0.1	0.0					
Angermünde	55	1019.1	leicht bew.	W	9	10.2	9.0	18.7	11.2	9.2	5	6.3	0.0	1951	26.6	21.09.1989	-2.1	29.09.1970
Lingen	26	1020.5	stark bew.	NE	4	11.7	9.9	20.7	12.9	10.6	9	10.1		1951	28.0	22.09.1989	1.3	30.09.1969
Münst.-Osn./Flugh.	53	1020.4	bedeckt	NNE	8	10.5	9.3	21.3	13.4	10.3	6	10.9						
Osnabrück	97	1021.1	bedeckt	E	8	10.3	9.3	21.1	13.3	10.3	8	11.0		1952	26.0	22.09.1989	1.8	28.09.1960
Diepholz	43	1021.1	bedeckt	E	11	10.2	8.8	19.7	12.8	10.2	6	10.7		1952	26.6	22.09.1989	-1.3	30.09.1969
Bad Salzuflen	139	1020.7	bedeckt	ESE	5	10.2	8.5	20.4	13.2	10.1	8	10.9		1935	26.7	22.09.1989	-1.6	28.09.1939
Hannover/Flugh.	59	1020.4	bedeckt	ENE	4	10.6	8.2	20.1	12.2	9.6	5	11.2		1936	27.6	27.09.1938	-1.3	30.09.1969
Braunschweig	88	1020.9	bedeckt	NW	5	10.7	8.5	21.5	11.8	9.1	4	10.4		1891	26.7	28.09.1948	-0.1	29.09.1979
Gardelegen	48	1020.1	Regen	WSW	2	10.7	9.7	21.1	12.2	6.6	5	10.7	0.0	1947	26.5	21.09.1989	-2.3	30.09.1959
Magdeburg	85	1020.6	bedeckt	W	5	11.1	10.3	22.4	12.2	9.3	7	11.3		1947	28.3	26.09.1982	0.0	30.09.1959
Potsdam	100	1020.1	bedeckt	W	8	10.4	9.0	22.2	14.2	10.3	11	11.1	0.0	1893	28.4	26.09.1917	0.1	29.09.1970
Berlin-Temp.	49	1020.2	Sprühregen	W	9	11.3	9.2	21.7	14.8	9.8	7	10.9		1876	28.1	26.09.1917	-1.5	24.09.1886
Lindenberg	104	1019.4	stark bew.	WNW	5	10.8	9.1	20.8	14.4	9.8	7	10.8		1847	27.8	21.09.1982	0.7	28.09.1954
Manschnow	16	1018.4	stark bew.	WNW	4	10.2	9.1	19.4	11.6	8.6	5	5.4						
Düsseldorf/Flugh.	41	1020.0	Nebel	NNE	11	9.9	9.3	23.3	13.7	7.9	5	11.3		1969	29.1	22.09.1989	1.1	26.09.1972
Bocholt	24	1020.2	bedeckt	NNE	4	11.0	10.9	22.7	13.6	8.8	6	11.2		1947	28.1	22.09.1989	0.6	23.09.1979
Essen	161	1020.5	Nebel	NNE	11	9.9	9.5	22.4	16.4	9.7	9	11.2		1935	27.7	22.09.1989	0.7	29.09.1936
Luedenscheid	392	1020.1	leicht bew.	ESE	2	6.5	5.9	22.0	14.0	6.3	2	11.4						
Kahler Asten	859	-	leicht bew.	ENE	13	9.2	1.2	19.1	12.4	7.6	0	11.6		1955	23.1	22.09.1989	-0.3	29.09.1995
Bad Lippspringe	158	1020.6	bedeckt	ESE	8	9.7	8.6	22.9	14.2	6.4	3	11.2		1951	27.1	24.09.1961	1.4	24.09.1979
Kassel	233	1020.2	stark bew.	N	5	9.4	8.3	23.0	14.7	9.4	5	10.0		1951	27.6	30.09.1975	1.4	30.09.1987
Göttingen	171	1020.8	bedeckt	NNE	5	9.8	8.5	21.6	11.8	4.9	2	11.3		1947	27.3	25.09.1949	-1.7	30.09.1959
Leinefelde	356	1020.8	Sprühregen	E	8	8.5	8.2	20.7	13.1	8.3	4	11.4	0.0	1957	26.3	26.09.1982	0.3	26.09.1986
Braunlage	610	1021.4	Sprühregen	WNW	2	5.0	4.8	19.6	11.8	2.3	-1	11.0	0.0	1936	26.0	25.09.1949	-1.3	28.09.1939
Brocken	1153	-	leicht bew.	N	15	7.2	3.0	14.8	9.0	6.0	3	11.7		1951	22.2	24.09.1961	-2.2	29.09.1995
Artern	166	1021.1	bedeckt	E	2	10.7	7.6	23.1	13.2	9.9	7	11.1		1954	29.6	26.09.1982	0.0	23.09.1964
Leipzig/Flugh.	149	1020.5	wolkig	NW	5	10.4	8.2	21.9	13.4	7.7	6	10.7		1951	28.8	22.09.1981	-0.2	30.09.1959
Wittenberg	106	1020.4	stark bew.	NNW	4	10.5	7.7	23.0	13.3	8.0	6	11.0		1951	28.4	22.09.1991	0.7	28.09.1954
Oschatz	152	1020.6	stark bew.	WNW	4	10.1	8.5	21.5	13.6	9.4	7	10.6						
Dresden/Flugh.	232	1020.3	stark bew.	WNW	8	10.0	9.0	19.8	13.2	9.1	7	11.3		1917	28.3	21.09.1981	-1.0	23.09.1931
Döberlug-Kir.	109	1020.2	bedeckt	NW	5	10.9	8.0	22.0	12.3	9.4	5	11.0		1951	28.3	30.09.1961	-1.2	30.09.1959
Cottbus	70	1019.5	bedeckt	WNW	5	11.0	10.1	23.3	13.0	9.7	7	11.1		1951	28.0	22.09.1981	-2.7	30.09.1959
Görlitz	238	1019.1	stark bew.	WNW	4	9.5	8.4	18.9	11.9	8.1	6	9.5		1951	28.2	30.09.1975	-1.4	30.09.1959
Aachen	205	1019.7	wolkenlos	SSE	4	8.5	7.3	24.0	15.8	8.5	5	11.3		1891	29.0	25.09.1895	0.3	28.09.1939
Nuerbg.-Barw.	486	1020.1	leicht bew.	still	4	7.3												