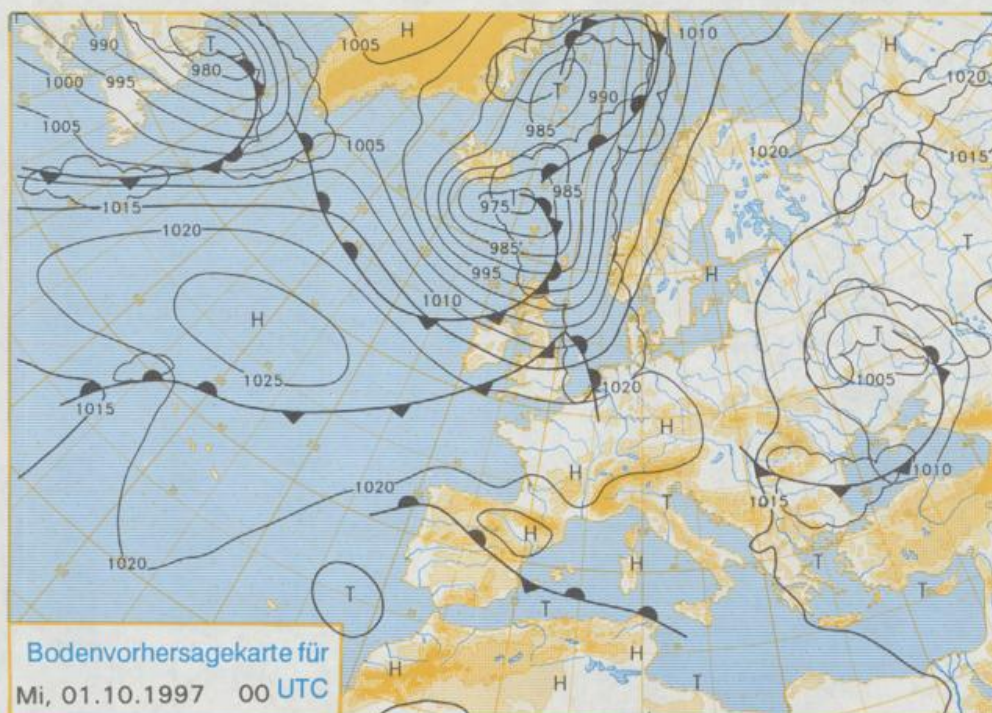


Stereographische Projektion 1 : 60 000 000 60°N



Deutschland-Vorhersage für Dienstag, den 30.09.97

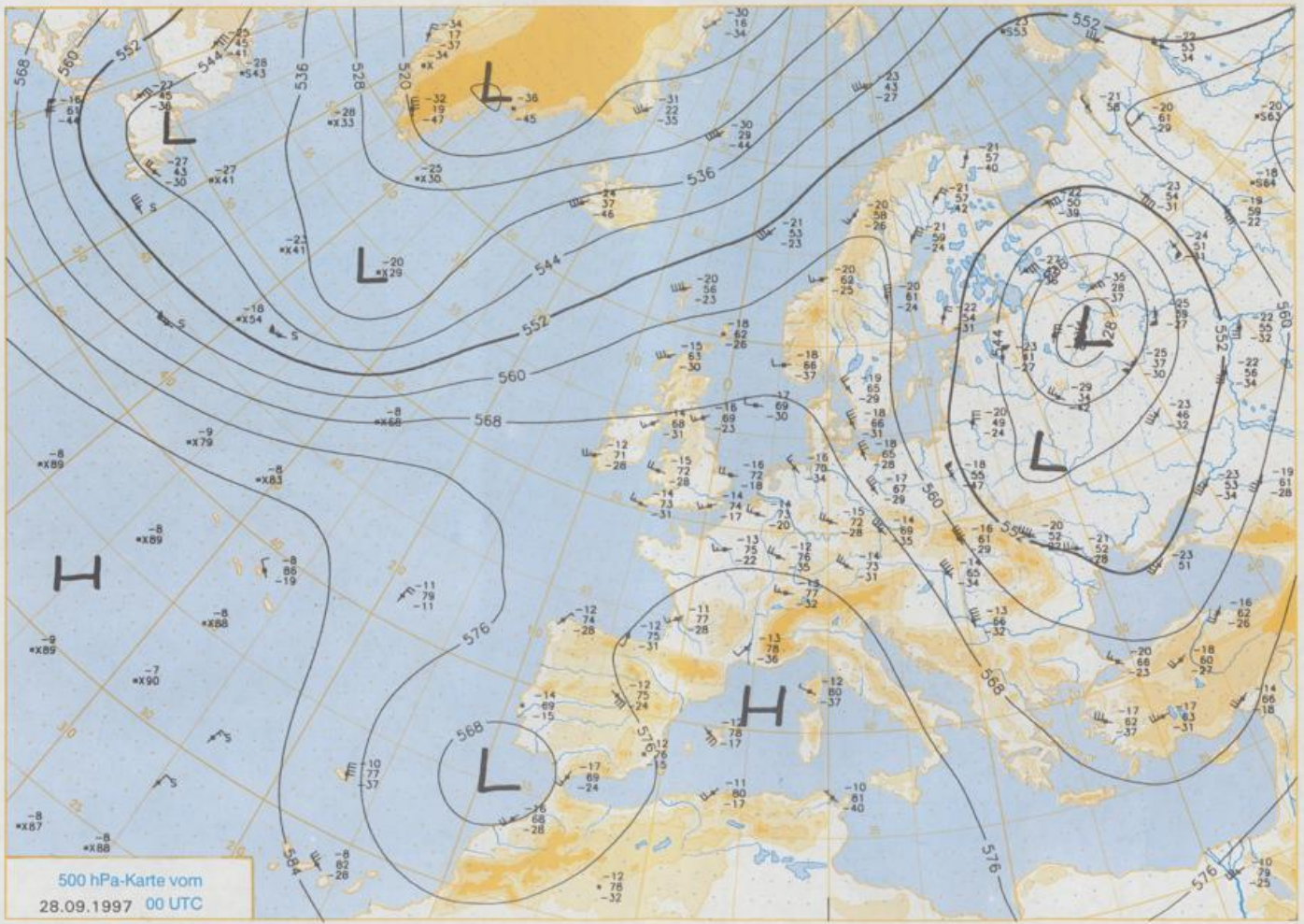
Eine schwach ausgeprägte Kaltfront hat den Norden und Nordwesten Deutschlands erreicht und überquert den Vorhersagebereich in südöstlicher Richtung. Hinter ihr setzt sich vorübergehend wieder Hochdruckeinfluss durch.

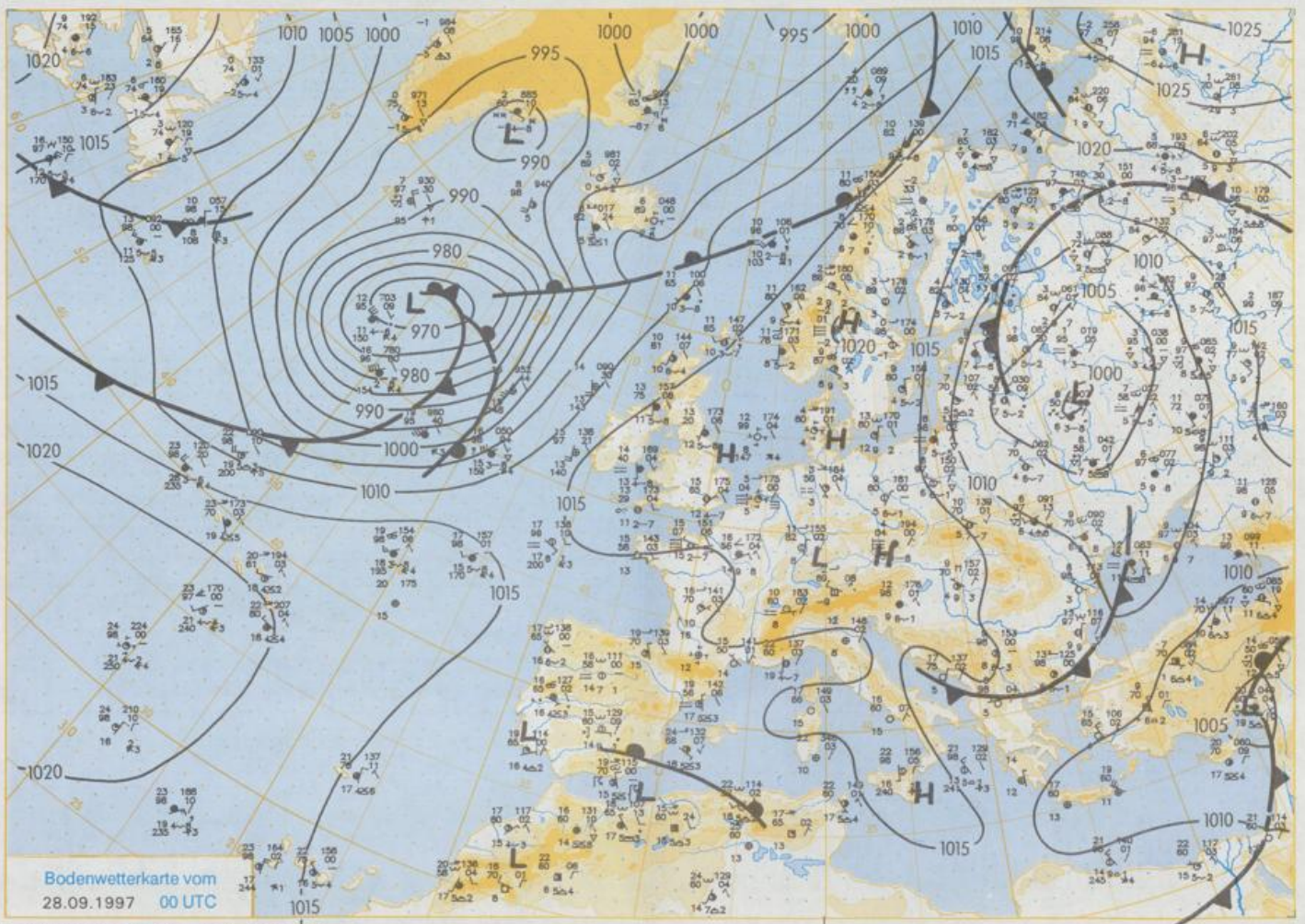
Nach in der Südhälfte teils frischer Nacht bleibt es dort nach Auflösung von Nebel oder Hochnebel noch heiter oder sonnig. Nach Nordosten zu ist es jedoch wolkeig, aber trocken. Die Tageshöchsttemperaturen liegen bei schwachem Wind zwischen 19 und 23°C.

In der Nordhälfte ist es wolkeig, zeit - und gebietsweise auch stärker bewölkt, aber die Niederschlagsneigung ist sehr gering. Die Tageshöchsttemperaturen erreichen Werte zwischen 17 und 20°C. Der Wind ist schwach, an der Küste mässig und kommt aus Nordwest bis West.

Weitere Aussichten für Mittwoch, den 01.10.97

Im Osten und Süden anfangs noch freundlich, später dort wie schon im übrigen Deutschland stark bewölkt und Regen, Tageshöchsttemperaturen 16°C an der Küste und 24°C im Süden, im Tagesverlauf stark auffrischender und auf westliche Richtungen drehender Wind.





Wettermeldungen von Sonntag, dem 28. September 1997 06 UTC

Station	Bar.-höhe (m)	Luftdr. red.NN (hPa)	Wetter	Wind km/h	Temperaturen (Grad C)				Nacht 5 cm	Sonne Vort. Std.	RR 24h Höhe mm	Schnee Höhe cm	Extremwerte der Lufttemperatur in der Dekade vom 21.09. bis 30.09.					
					Luft 2 m	Tau-punkt	Max Vortag	Mittel Min					seit	Tmax Datum	Tmin Datum			
Heiligland	8	1017,6	leicht bew.	SSE	15	13,5	10,1	15,4	13,8	12,8	5	5,3	0,0	1952	20,5	22,09.1989	5,7	30,09.1954
List / Sylt	29	1018,2	leicht bew.	SSE	13	10,9	9,0	16,3	12,2	10,7	5	7,9	0,0	1937	23,2	21,09.1989	4,5	27,09.1939
Lack	17	1016,4	Nebel	E	9	2,8	2,5	18,1	10,4	2,1	-1	9,0	0,0	1974	25,3	22,09.1989	-1,2	30,09.1978
Husum	37	1018,4	leicht bew.	ESE	5	5,8	5,5	17,1	10,8	3,7	1	7,7	0,0					
Schleswig	48	1019,0	Nebel	S	5	5,4	5,4	16,9	10,9	5,4	3	8,2	0,0	1947	24,9	25,09.1949	1,3	30,09.1957
Kiel	31	1018,5	leicht bew.	SSW	4	3,6	2,2	14,9	10,6	3,1	1	9,6	0,0	1940	24,8	21,09.1980	0,6	26,09.1957
Westermarckd.	9	1018,3	leicht bew.	S	5	8,9	6,9	15,7	12,2	7,6	4	10,3	0,0					
Arkona	42	1018,7	leicht bew.	NNW	11	12,1	10,5	15,0	13,3	10,3	9	10,3	0,0	1951	23,0	21,09.1982	3,4	29,09.1954
Norderney	16	1017,6	Nebel	SE	9	9,8	9,2	14,1	12,0	9,5	5	0,6	0,0	1947	25,5	22,09.1989	5,6	28,09.1954
Bremerhaven	11	1017,7	leicht bew.	E	11	7,5	5,3	17,0	12,7	7,2	5	5,0	0,0	1949	26,5	22,09.1989	3,6	26,09.1957
Cuxhaven	12	1018,0	leicht bew.	SE	11	9,7	8,6	16,8	13,9	9,6	3	7,6	0,0	1946	26,3	28,09.1961	4,6	27,09.1974
Hamburg/Flugh.	15	1018,6	leicht bew.	NE	5	4,9	4,2	17,4	11,8	4,0	1	7,9	0,0	1891	25,6	23,09.1938	-1,2	29,09.1936
Lübeck	15	1018,5	Nebel	E	2	0,4	-0,1	17,6	9,6	0,4	-2	7,3	0,0	1890	26,4	23,09.1938	-2,6	30,09.1928
Boltenhagen	17	1018,7	leicht bew.	WSW	13	6,0	5,1	14,9	12,4	6,0	4	7,7	0,0	1951	24,3	26,09.1982	0,7	26,09.1957
Schwern	68	1018,6	wolkenlos	ESE	2	4,1	3,6	16,8	11,4	4,0	-1	6,0	0,0	1946	26,3	21,09.1989	1,5	26,09.1957
Warnemünde	10	1018,1	leicht bew.	SSW	15	6,9	4,7	15,2	11,7	6,9	4	8,1	0,0	1951	26,3	22,09.1989	3,4	29,09.1978
Teterow	50	1018,8	X	SSE	5	5,6	5,5	17,5	10,9	4,4	1	7,7	0,0	1947	27,9	22,09.1989	0,2	27,09.1970
Barth	7	1018,4	leicht bew.	S	4	4,2	2,9	15,7	9,2	3,7	1	9,7	0,0	1967	26,3	20,09.1975	-0,5	29,09.1970
Greifswald	6	1018,5	leicht bew.	WSW	4	5,4	4,6	16,2	9,6	5,3	2	9,4	0,0	1951	26,2	21,09.1989	0,7	27,09.1970
Ueckermünde	7	1019,4	leicht bew.	WSW	8	4,2	3,4	16,0	10,0	4,1	2	8,5	0,0	1951	26,2	21,09.1989	-1,3	27,09.1970
Erden	5	1017,5	Nebel	E	5	3,6	3,5	12,9	8,5	1,9	1	2,1	0,0	1947	27,3	22,09.1989	2,8	29,09.1966
Oldenburg	20	1017,5	Nebel	E	5	3,2	3,0	14,8	9,6	3,0	0	2,4	0,0					
Bramen/Flugh.	5	1018,0	Nebel	ESE	2	4,5	4,0	16,0	9,8	1,8	0	3,4	0,0	1890	26,7	29,09.1934	-1,2	28,09.1939
Soitze	78	1018,8	leicht bew.	still	0,6	0,0	0,0	17,2	10,3	0,6	-0	4,8	0,0	1947	26,4	22,09.1989	-0,6	24,09.1979
Boizenburg	46	1019,0	wolkenlos	ESE	5	4,9	4,4	18,3	11,4	4,8	1	7,1	0,0	1951	25,1	22,09.1989	1,7	28,09.1954
Lüchow	18	1018,6	Nebel	NE	4	1,9	1,7	17,8	10,4	1,7	1	6,3	0,0	1955	26,7	21,09.1989	-0,2	25,09.1979
Seehausen/Altm.	23	1019,2	leicht bew.	still	1,6	1,1	1,1	18,1	10,4	1,3	-1	6,0	0,0					
Mernitz	85	1019,0	leicht bew.	still	2,1	1,2	1,2	16,9	10,6	1,7	-3	6,4	0,0	1951	25,6	21,09.1989	-0,1	27,09.1977
Neuruppin	39	1018,9	leicht bew.	still	5,5	5,1	18,0	12,1	5,4	1	7,9	0,0	1958	26,3	21,09.1989	1,0	30,09.1969	
Neubrandenburg	80	1019,2	leicht bew.	W	5	3,5	2,4	16,8	10,8	3,5	1	5,4	0,0					
Angermünde	55	1018,9	Nebel	SW	2	3,7	3,2	17,3	10,8	2,9	0	6,4	0,0	1951	26,6	21,09.1989	-2,1	29,09.1970
Lingen	26	1016,9	Nebel	NE	4	5,0	4,7	14,0	10,5	4,9	5	0,3	0,0	1951	28,0	22,09.1989	1,3	30,09.1969
Münst.-Osn./Flugh.	53	1017,1	Nebel	still	1,7	1,5	1,5	19,9	10,7	1,6	-0	3,8	0,0					
Osnabrück	97	1017,3	Nebel	E	4	3,9	3,8	15,3	10,6	3,9	1	3,8	0,0	1952	26,0	22,09.1989	1,8	28,09.1960
Diepholz	43	1017,5	Nebel	SE	2	1,3	0,9	15,1	9,6	0,3	-1	1,8	0,0	1952	26,6	22,09.1989	-1,3	30,09.1969
Bad Seuzluf	139	1017,4	leicht bew.	NE	8	5,8	4,7	15,7	11,0	5,7	4	4,0	0,0	1935	26,7	22,09.1989	-1,6	28,09.1939
Hannover/Flugh.	59	1017,8	leicht bew.	NE	8	3,0	2,3	13,8	9,4	2,2	0	0,9	0,0	1936	27,6	27,09.1938	-1,3	30,09.1969
Braunschweig	88	1018,6	leicht bew.	still	2,1	1,6	1,3	17,7	9,7	1,8	-2	1,8	0,0	1891	26,7	28,09.1948	-0,1	29,09.1979
Gardelegen	48	1018,2	Nebel	still	2,1	1,6	1,7	17,1	9,8	1,7	1	4,5	0,0	1947	26,5	21,09.1989	-2,3	30,09.1959
Magdeburg	85	1018,7	wolkenlos	NNE	2	3,0	2,3	15,5	10,0	2,5	0	2,2	0,0	1947	28,3	26,09.1982	0,0	30,09.1959
Potsdam	100	1018,8	leicht bew.	E	17	6,9	6,2	18,1	12,1	6,0	3	5,3	0,0	1893	28,4	26,09.1917	1,1	29,09.1970
Berlin-Temp.	49	1019,2	leicht bew.	E	8	6,1	5,5	18,0	12,3	4,6	-2	5,2	0,0	1876	28,1	26,09.1917	-1,5	24,09.1886
Lindenberg	104	1018,8	leicht bew.	E	5	6,9	5,7	16,8	11,8	6,8	4	4,2	0,0	1947	27,8	21,09.1982	0,7	28,09.1954
Menschnow	16	1018,3	Nebel	still	1,9	1,5	1,7	17,8	11,2	1,6	0	3,3	0,0					
Düsseldorf/Flugh.	41	1016,8	Nebel	ENE	4	9,3	8,9	18,2	11,1	4,6	3	4,8	0,0	1969	29,1	22,09.1989	1,1	26,09.1972
Bocholt	24	1016,7	Nebel	N	4	5,0	5,0	16,5	10,9	4,5	3	3,5	0,0	1947	28,1	22,09.1989	0,6	23,09.1979
Essen	161	1017,1	Nebel	SSW	4	6,4	5,7	15,0	11,8	6,3	4	4,4	0,0	1935	27,7	22,09.1989	0,7	29,09.1936
Luedenscheid	392	1016,9	leicht bew.	E	4	6,6	6,6	20,4	11,6	6,2	3	11,0	0,0					
Kahler Asten	859	-	leicht bew.	NW	9	7,8	5,4	18,2	11,5	7,0	-0	11,1	0,0	1955	23,1	22,09.1989	-0,3	29,09.1995
Bad Lippspringe	158	1016,9	leicht bew.	E	5	8,2	6,0	16,2	11,9	6,5	4	6,1	0,0	1951	27,1	24,09.1961	1,4	24,09.1979
Kassel	233	1018,0	leicht bew.	still	3,7	3,0	3,7	17,9	11,8	3,7	-0	5,5	0,0	1951	27,6	30,09.1975	1,4	30,09.1987
Göttingen	171	1018,7	Nebel	WNW	2	1,6	1,2	16,6	9,8	1,0	-1	5,1	0,0	1947	27,3	25,09.1949	-1,7	30,09.1959
Leinefelde	356	1018,7	leicht bew.	E	2	4,0	3,5	15,6	9,2	3,8	0	5,3	0,0	1957	26,3	26,09.1982	0,3	26,09.1986
Braunlage	610	1019,2	leicht bew.	N	5	3,6	3,3	13,9	6,9	3,2	-1	3,7	0,0	1936	26,0	25,09.1949	-1,3	28,09.1939
Brocken	1153	-	leicht bew.	SE	5	4,4	3,1	12,2	8,7	4,0	0	11,2	0,0	1951	22,0	24,09.1961	-2,2	29,09.1995
Artern	166	1019,6	Nebel	still	3,0	2,3	14,2	10,0	2,1	1	0,3	0,0	1954	29,6	26,09.1982	0,0	23,09.1964	
Leipzig/Flugh.	149	1019,1	Nebel	S	8	3,3	2,8	13,0	10,8	3,2	1	0,0	0,0	1951	28,8	22,09.1981	-0,2	30,09.1959
Wittenberg	106	1018,8	Nebel	still	3,0	2,2	15,6	10,6	2,8	1	0,7	0,0	1951	28,4	22,09.1991	0,7	28,09.1954	
Oschatz	152	1019,3	wolkenlos	SW	4	2,7	2,0	12,9	8,9	2,6	0	0,7	0,0	1917	28,3	21,09.1981	1,0	23,09.1931
Dresden/Flugh.	232	1019,6	leicht bew.	SSE	15	3,0	2,5	12,5	9,9	2,7	2	0,7	0,0	1951	28,3	30,09.1961	-3,2	30,09.1959
Doberlug-Kir.	100	1018,8	leicht bew.	SSW	5	4,1	3,0	15,3	10,8	3,7	0	1,3	0,0	1951	29,0	22,09.1981	-2,7	30,09.1959
Cottbus	70	1018,8	leicht bew.	E	4	5,1	4,4	16,7	11,1	4,5	2	2,5	0,0	1951	28,2	30,09.1975	-1,4	30,09.1959
Görlitz	238	1018,7	leicht bew.	SSE	5	5,8	4,7	14,7	9,8	5,8	3	3,0	0,0					
Aachen	205	1018,0	Nebel	SSE	2	9,1	8,9	15,9	11,8	9,1	9	6,6	0,0	1891	29,0	25,09.1895	0,3	28,09.1939
Nuerbg.-Barw.	486	1016,4	leicht bew.	NNW	2	6,4	6,2	21,0	12,9	5,6	4	11,0	0,0					