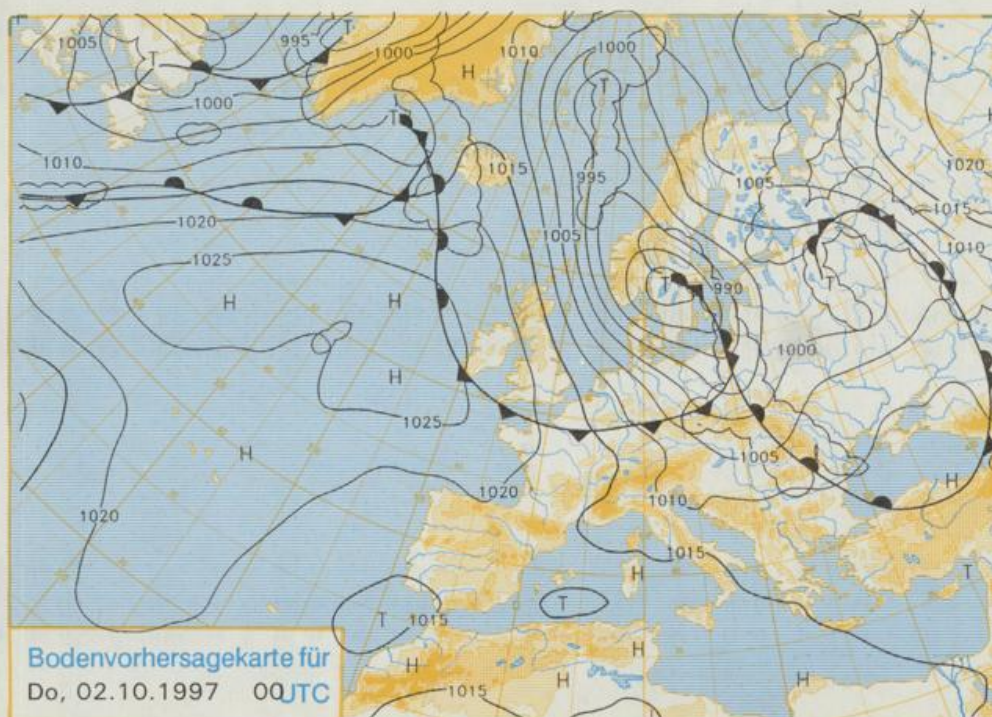


Stereographische Projektion 1 : 60 000 000 60°N



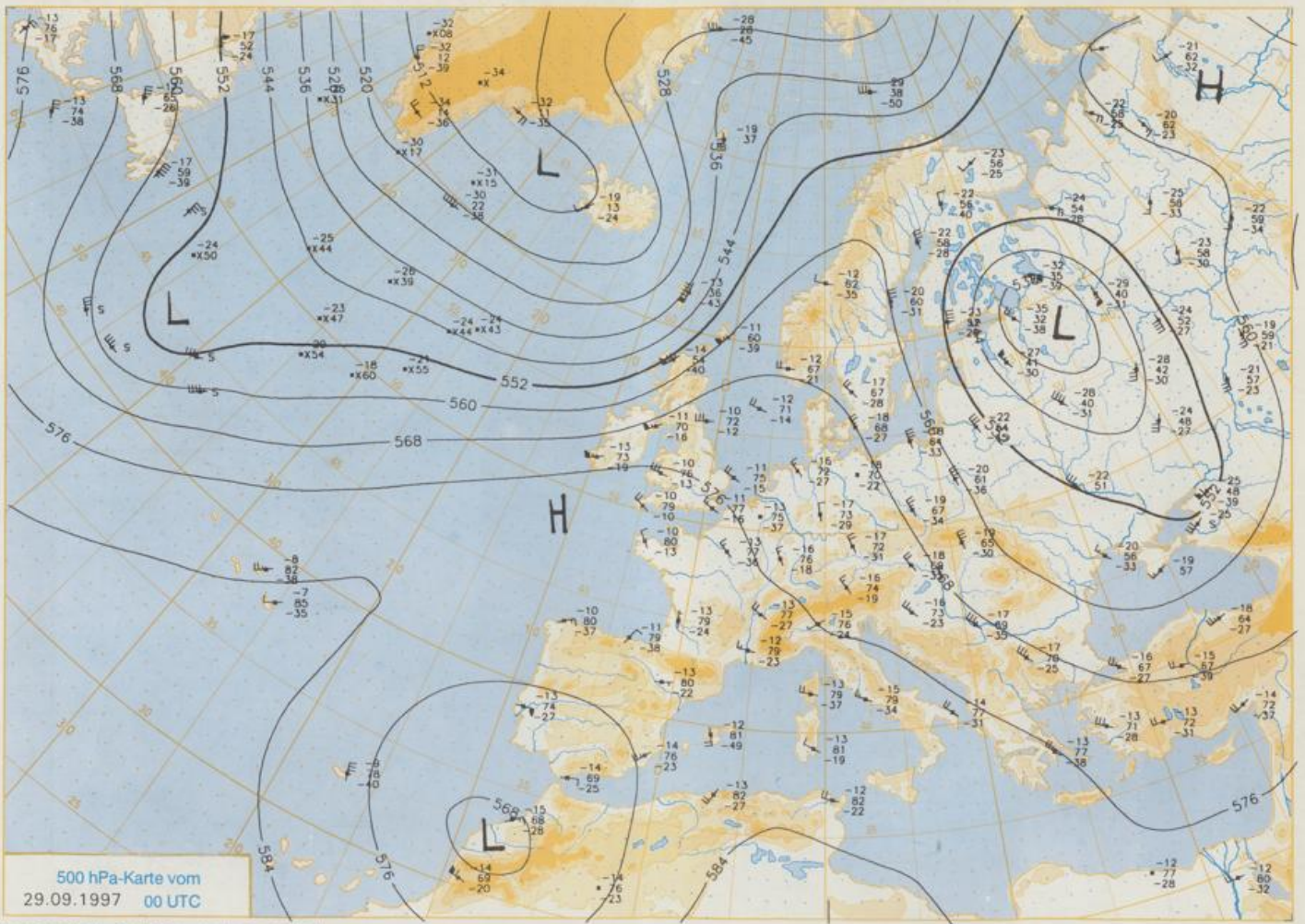
Deutschland-Vorhersage für Mittwoch, den 1.10.97

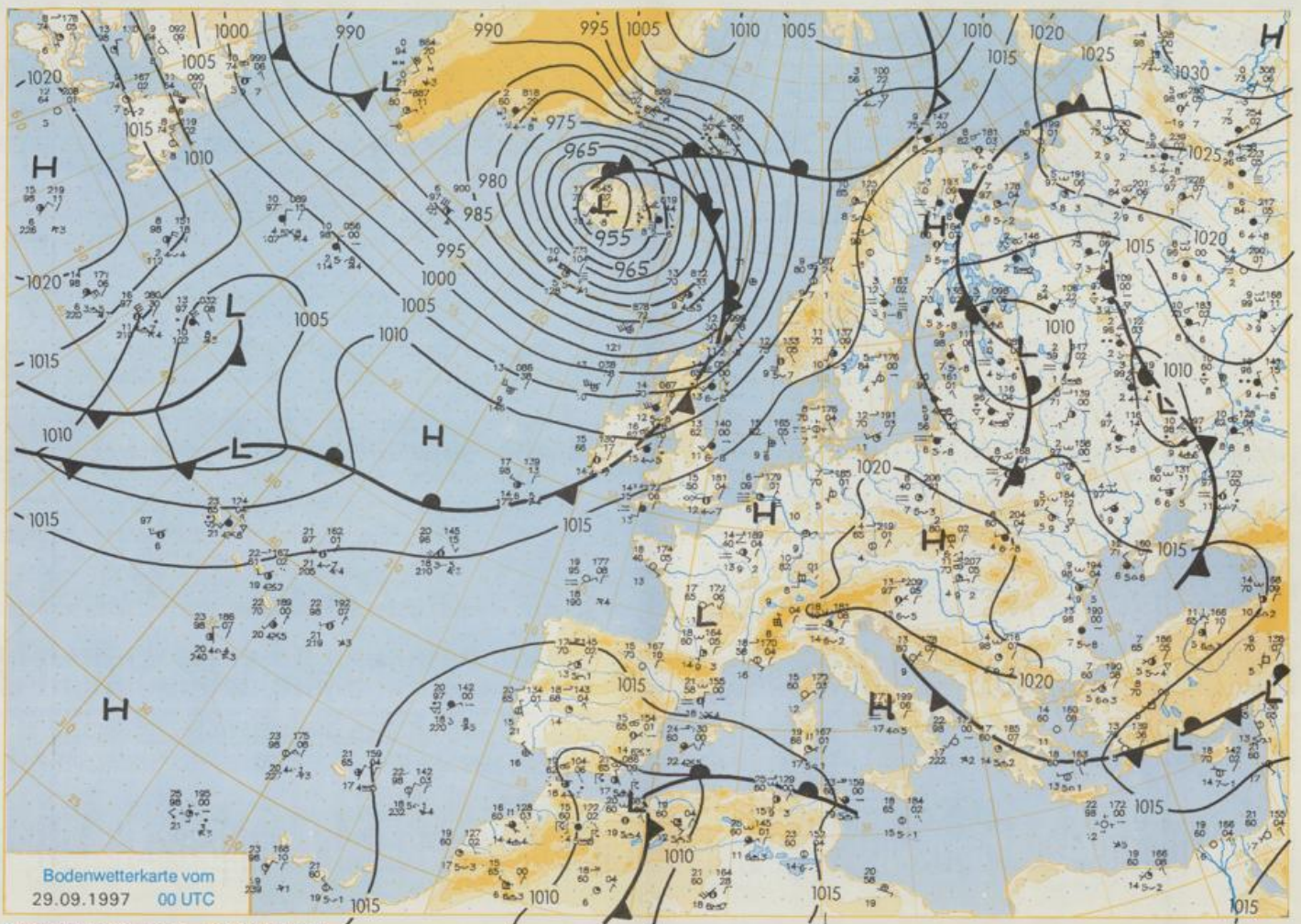
Vom Seegebiet zwischen Island und Schottland zieht ein Tief nach Südsandinavien und entwickelt sich zur Sturmzyklone. Dabei verschmelzen die am Mittwoch 00 UTC über der Nordsee liegende Welle und ihr Frontensystem rasch mit diesem Tief. Dessen Kaltfront überquert bis zum Abend die Nordhälfte Deutschlands und leitet einen Wetterumschwung ein.

Im Süden und in der Mitte Deutschlands bleibt es nach Auflösung von Frühnebelfeldern heiter. Die Temperaturen erreichen Werte zwischen 20 und 25 °C. Im Norden und Osten überwiegt zunächst starke Bewölkung, zeitweise regnet es. Gegen Abend sind dann bei wechselnder Bewölkung vor allem im Norden Schauer und örtliche Gewitter zu erwarten. Die Temperaturen erreichen hier nur 16 bis 18 °C. Der Wind kommt aus Westen. Er lebt im Laufe des Tages auf und erreicht im Norden Sturmstärke.

Weitere Aussichten für Donnerstag, den 2.10.97

Anfangs bei wechselnder Bewölkung Schauer oder Gewitter, am Alpennordrand Regen. Am Nachmittag Wolkenauflöckerung und kaum noch Niederschlag. Tageshöchsttemperaturen bei böigem, im Norden weiterhin stürmischem West- bis Nordwestwind nur noch 13 bis 16 °C.





Stereographische Projektion 1 : 30 000 000 60°N

Wettermeldungen von Montag, dem 29. September 1997 06 UTC

Station	Bar.-höhe (m)	Luftdr. red.NN (hPa)	Wetter	Wind km/h	Temperatur (Grad C)					Nacht 2 m 5 cm	Sonne Vorst. Std.	RR 24h mm	Schnee höhe cm	Extremwerte der Lufttemperatur in der Dekade vom 21.09. bis 30.09.				
					Luft	Tau-punkt	Max	Mittel	Min					Tmin	Tmax	Datum	Tmin	Datum
Helgoland	8	1017.3	leicht bew.	W	21	15.2	11.9	16.3	15.4	14.7	12	10.4		1952	20.5	22.09.1989	5.7	30.09.1954
List / Sylt	29	1016.9	leicht bew.	S	13	12.6	12.1	16.7	13.0	11.7	6	11.1		1937	23.2	21.09.1989	4.5	27.09.1939
Leck	17	1017.6	leicht bew.	ESE	5	5.0	3.9	18.3	9.6	3.5	1	10.6		1974	25.3	22.09.1989	-1.2	30.09.1979
Husum	37	1017.7	leicht bew.	SSE	13	6.7	6.1	17.6	10.5	6.2	2	9.2						
Schleswig	48	1018.0	leicht bew.	S	8	7.9	6.6	17.7	11.0	7.9	6	10.7		1947	24.9	25.09.1949	1.3	30.09.1957
Kiel	31	1017.9	leicht bew.	S	8	8.1	6.0	17.7	11.7	8.5	4	9.7		1940	24.8	21.09.1980	0.6	26.09.1954
Westermarckd.	9	1017.7	leicht bew.	SSE	9	8.5	6.8	14.7	10.6	7.9	6	11.5						
Arkona	42	1019.2	leicht bew.	SW	21	8.1	6.8	15.0	13.0	7.9	6	10.9		1951	23.0	21.09.1982	3.4	29.09.1954
Norderney	16	1018.3	wolkig	WNW	15	14.3	11.7	18.4	13.0	11.9	8	9.7		1947	25.5	22.09.1989	5.6	28.09.1954
Bremerhaven	11	1017.7	leicht bew.	SSW	11	8.8	7.2	19.0	12.9	8.8	6	9.6		1949	26.5	22.09.1989	3.6	26.09.1957
Cuxhaven	12	1017.7	leicht bew.	SSW	17	8.7	6.9	18.7	13.2	8.7	5	10.4		1946	23.6	28.09.1961	4.6	27.09.1974
Hamburg/Flugh.	15	1018.4	leicht bew.	SSE	8	6.9	5.3	18.7	11.0	6.3	2	10.2		1891	25.6	23.09.1938	-1.2	29.09.1936
Lübeck	15	1018.4	leicht bew.	WSW	2	2.0	1.5	19.8	8.5	2.0	-1	10.2		1890	26.4	23.09.1938	-2.6	30.09.1928
Boltenhagen	17	1018.5	leicht bew.	SSW	15	6.9	4.6	15.0	10.9	6.3	4	10.9		1951	24.3	26.09.1982	0.7	26.09.1957
Schwerin	68	1018.5	leicht bew.	S	13	8.1	5.1	18.9	11.6	6.8	1	11.0		1946	26.3	21.09.1989	1.5	26.09.1957
Warnemünde	10	1018.0	leicht bew.	S	13	8.1	5.5	16.1	11.5	8.1	4	11.2		1951	26.3	22.09.1989	3.4	29.09.1978
Teterow	50	1018.0	leicht bew.	S	15	5.7	5.5	18.9	10.1	4.5	2	11.1		1947	27.9	22.09.1989	0.2	27.09.1970
Berth	7	1018.6	leicht bew.	SSE	2	5.2	4.1	17.2	9.6	4.8	2	10.7		1967	26.3	30.09.1975	-0.5	29.09.1970
Greifswald	6	1018.8	leicht bew.	S	5	6.6	5.5	17.3	10.1	6.1	2	10.5		1951	26.2	21.09.1989	0.7	27.09.1970
Ueckermünde	7	1020.2	leicht bew.	S	11	5.6	4.9	16.4	9.0	5.1	3	9.0		1951	26.2	21.09.1989	-1.3	27.09.1970
Emden	5	1018.2	Nebel	WSW	8	9.0	8.9	18.3	10.5	4.2	1	8.3		1947	27.3	22.09.1989	2.8	29.09.1966
Oldenburg	20	1018.0	Nebel	W	2	6.1	5.4	19.0	10.8	5.2	1	9.5						
Bremen/Flugh.	5	1018.3	leicht bew.	SSW	4	3.4	2.6	19.6	11.0	3.2	1	9.2		1890	26.7	29.09.1934	-1.2	28.09.1939
Soltau	78	1018.9	leicht bew.	SSE	4	3.1	2.3	19.6	10.3	3.1	2	10.5		1947	26.4	22.09.1989	-0.6	24.09.1979
Boizenburg	46	1019.2	leicht bew.	SSE	9	4.6	3.8	18.7	11.4	4.5	2	10.3		1951	25.1	22.09.1989	-1.7	28.09.1954
Lüchow	18	1019.0	leicht bew.	still	1	1.1	0.9	19.0	8.8	0.7	-1	9.7		1955	26.7	21.09.1989	-0.2	25.09.1979
Seehausen/Altm.	23	1019.7	leicht bew.	SSE	8	3.7	3.3	19.4	8.9	2.5	0	10.1						
Marnitz	85	1019.1	leicht bew.	S	8	5.5	4.3	18.9	9.8	3.1	-2	11.2		1951	25.6	21.09.1989	-0.1	27.09.1977
Neuruppin	39	1019.7	leicht bew.	ESE	2	5.4	4.9	19.0	10.6	5.2	1	11.4		1958	26.3	21.09.1989	1.0	30.09.1969
Neubrandenburg	80	1019.4	leicht bew.	S	13	8.1	6.8	18.0	11.2	5.9	3	11.2						
Angermünde	55	1020.0	leicht bew.	SE	4	4.3	3.7	17.7	9.2	3.6	0	11.2		1951	26.6	21.09.1989	-2.1	29.09.1979
Lingen	26	1018.9	Nebel	SSW	4	5.0	4.7	20.9	10.9	5.0	5	9.6		1951	28.0	22.09.1989	1.3	30.09.1960
Münst.-Osn./Flugh.	53	1019.2	wolkig	still	4	4.4	4.2	20.9	10.0	4.3	1	9.7						
Osnabrück	97	1019.3	leicht bew.	still	2	5.9	5.7	20.1	10.8	5.6	2	9.5		1952	26.0	22.09.1989	1.8	28.09.1960
Diepholz	43	1018.8	leicht bew.	SSE	2	4.1	3.8	20.0	9.9	2.5	-0	8.7		1952	26.6	22.09.1989	-1.3	30.09.1969
Bad Salzungen	139	1019.2	leicht bew.	W	4	7.7	6.3	19.4	12.8	6.9	5	10.6		1935	26.7	22.09.1989	-1.6	28.09.1938
Hannover/Flugh.	59	1018.4	Nebel	WNW	4	4.6	3.4	19.2	10.6	4.3	1	10.4		1936	27.6	27.09.1938	-1.3	30.09.1969
Braunschweig	88	1019.0	leicht bew.	still	6	6.5	4.8	19.0	10.5	5.4	0	10.0		1891	26.7	28.09.1948	-0.1	29.09.1979
Gerdelegen	48	1018.9	leicht bew.	still	2	2.0	1.4	19.2	8.2	0.9	-1	8.5		1947	26.5	21.09.1989	-2.3	30.09.1959
Magdeburg	85	1019.7	leicht bew.	ESE	4	3.8	3.0	19.0	9.8	3.5	0	10.4		1947	28.3	26.09.1982	0.0	30.09.1959
Potsdam	100	1019.8	leicht bew.	SE	11	6.3	5.5	19.0	11.7	5.9	4	11.1		1893	28.4	26.09.1917	0.1	29.09.1970
Berlin-Temp.	49	1020.3	leicht bew.	ESE	5	7.0	6.3	19.0	11.5	5.6	-1	11.3		1876	28.1	26.09.1917	-1.5	24.09.1886
Lindenberg	104	1020.5	leicht bew.	SSE	5	5.9	5.1	18.2	12.5	5.8	5	10.8		1947	27.8	21.09.1982	0.7	28.09.1954
Manschnow	16	1019.8	leicht bew.	SE	5	3.4	3.0	18.4	9.0	2.6	1	8.4						
Düsseldorf/Flugh.	41	1019.4	leicht bew.	SSE	4	8.2	7.5	20.3	11.9	7.0	5	7.0		1969	29.1	22.09.1989	1.1	26.09.1972
Bocholt	24	1019.1	Nebel	ESE	2	5.0	5.0	18.9	10.2	4.1	3	5.8		1947	28.1	22.09.1989	0.6	23.09.1979
Essen	161	1019.5	leicht bew.	S	8	11.3	10.6	20.0	13.6	9.8	7	7.0		1935	27.7	22.09.1989	0.7	29.09.1936
Luedenscheid	392	1019.6	leicht bew.	SE	2	9.1	8.1	21.9	14.0	8.8	5	9.1						
Kehler Asten	859	-	leicht bew.	WSW	17	10.9	5.8	19.2	11.8	8.8	2	9.7		1955	23.1	22.09.1989	-0.3	29.09.1995
Bad Lipsprunge	158	1019.6	leicht bew.	NE	4	6.7	5.8	19.8	14.5	6.7	4	10.8		1951	27.1	24.09.1961	-1.4	24.09.1979
Kassel	233	1020.3	leicht bew.	still	4	5.5	5.1	20.4	10.8	5.4	1	8.4		1951	27.6	30.09.1975	1.4	30.09.1987
Göttingen	171	1020.6	leicht bew.	SE	4	3.7	3.3	19.2	9.2	2.5	0	9.3		1947	27.3	25.09.1949	-1.7	30.09.1959
Leinefelde	356	1020.4	wolkenlos	NNE	4	7.2	5.5	17.2	10.4	6.2	1	10.0		1957	26.3	26.09.1982	0.3	26.09.1986
Braunlage	610	1019.8	leicht bew.	W	8	9.6	6.4	15.6	8.0	4.6	1	10.6		1936	26.0	25.09.1949	-1.3	28.09.1939
Brocken	1153	-	leicht bew.	W	22	9.2	6.2	12.6	10.5	7.8	2	11.5		1951	22.0	24.09.1961	-2.2	29.09.1964
Artern	166	1020.9	leicht bew.	WSW	4	4.0	3.2	17.9	9.4	4.0	2	7.7		1954	29.6	26.09.1982	0.0	23.09.1964
Leipzig/Flugh.	149	1020.2	leicht bew.	S	11	5.8	5.1	18.0	11.0	5.2	3	9.1		1951	28.8	22.09.1981	-0.2	30.09.1969
Wittenberg	106	1020.4	leicht bew.	E	8	4.0	2.9	16.6	11.3	3.8	2	9.5		1951	28.4	22.09.1981	0.7	28.09.1954
Oschatz	152	1020.9	leicht bew.	NNE	2	4.4	3.8	19.0	9.5	3.3	1	10.1						
Dresden/Flugh.	232	1021.1	leicht bew.	SSE	13	5.3	4.6	18.2	10.7	5.0	2	10.5		1917	28.3	21.09.1981	1.0	23.09.1931
Doberlug-Kir.	100	1021.2	leicht bew.	still	1	1.4	0.4	18.6	9.1	1.4	-2	10.2		1951	28.3	30.09.1961	-3.2	30.09.1959
Cottbus	70	1020.7	leicht bew.	SSE	4	2.8	2.2	18.4	9.6	2.4	0	10.8		1951	29.0	22.09.1981	-2.7	30.09.1959
Görlitz	238	1020.9	leicht bew.	SE	2	7.4	4.9	17.4	10.2	5.9	3	10.3		1951	28.2	30.09.1975	-1.4	30.09.1959
Aechen	205	1019.3	wolkig	SSW	5	10.3	10.0	19.0	12.9	9.9	7	7.9		1891	29.0	25.09.1895	0.3	28.09.1939
Nuerbg.-Berw.	486	1019.8	leicht bew.	SW	5	9.1	6.6	20.7	14.2	8.4	6	7.3						
Köln-Bonn/Flugh.	100	1016.6	Nebel	SSE	2	8.0	7.7	23.1	13.0									