

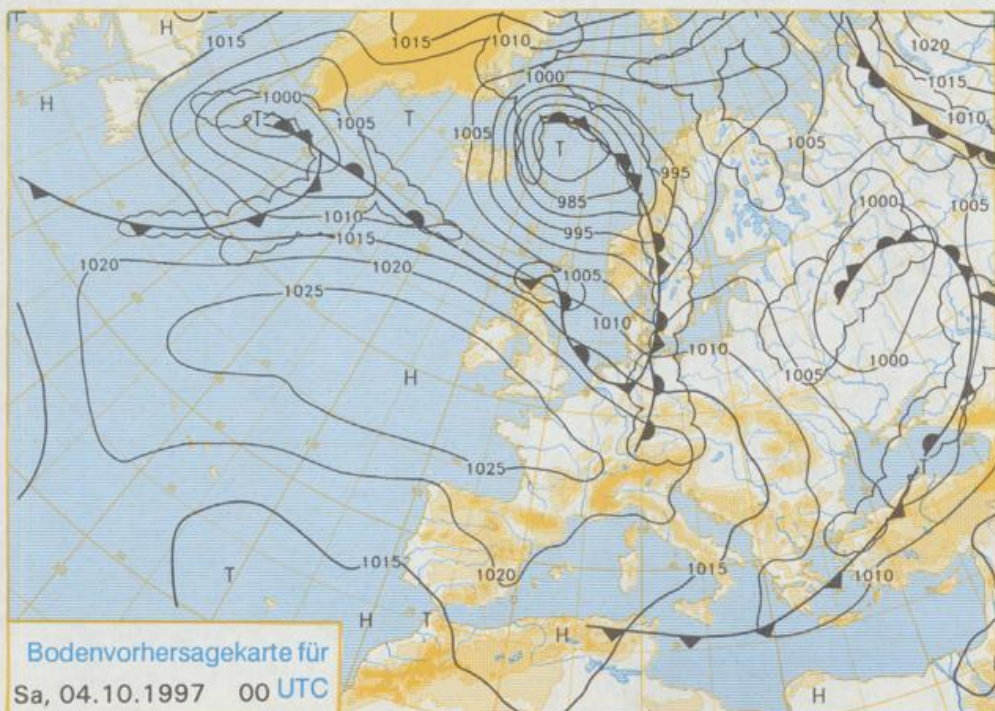
Stereographische Projektion 1 : 60 000 000 60°N

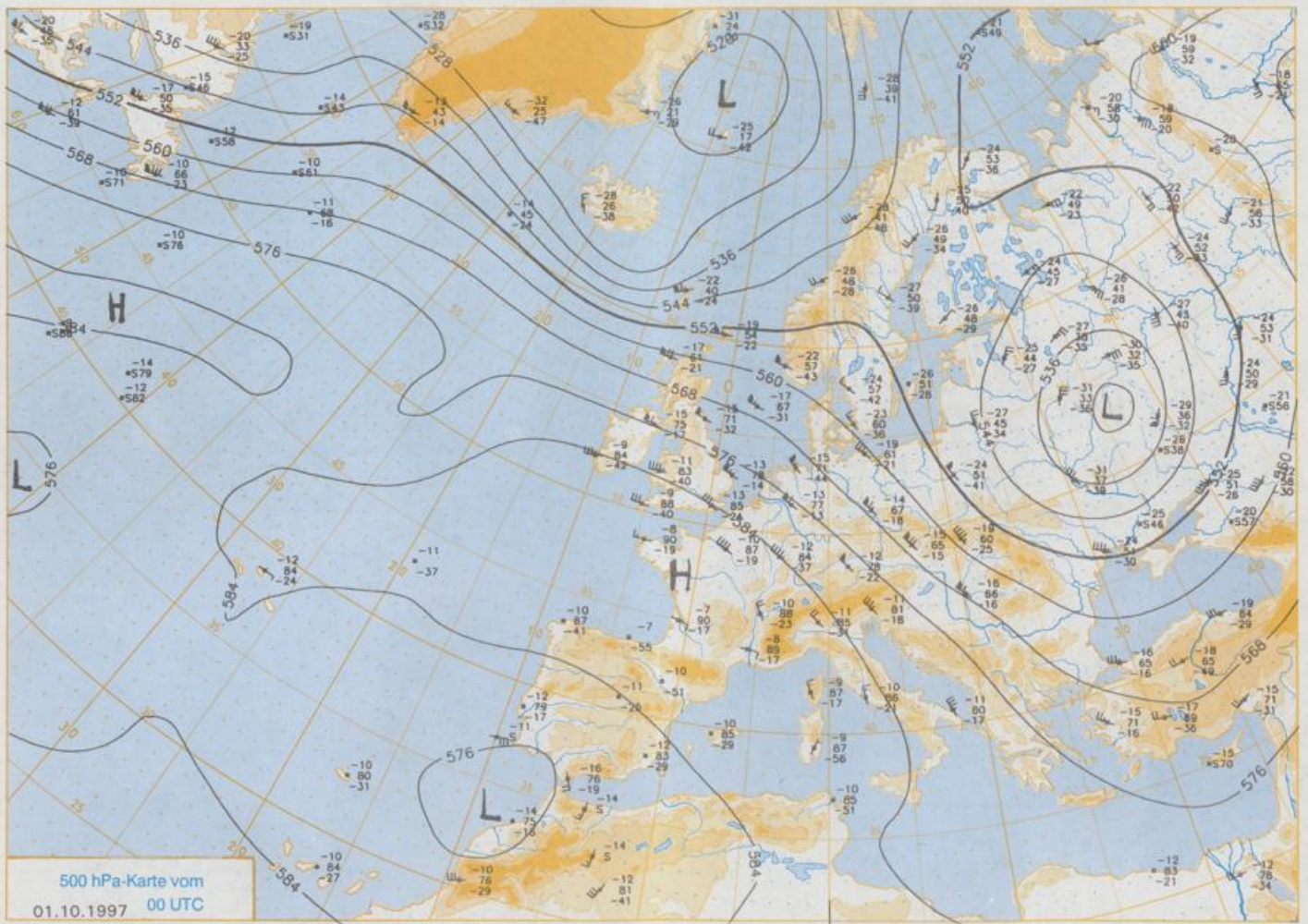
Deutschland-Vorhersage für Freitag, 03.10.97

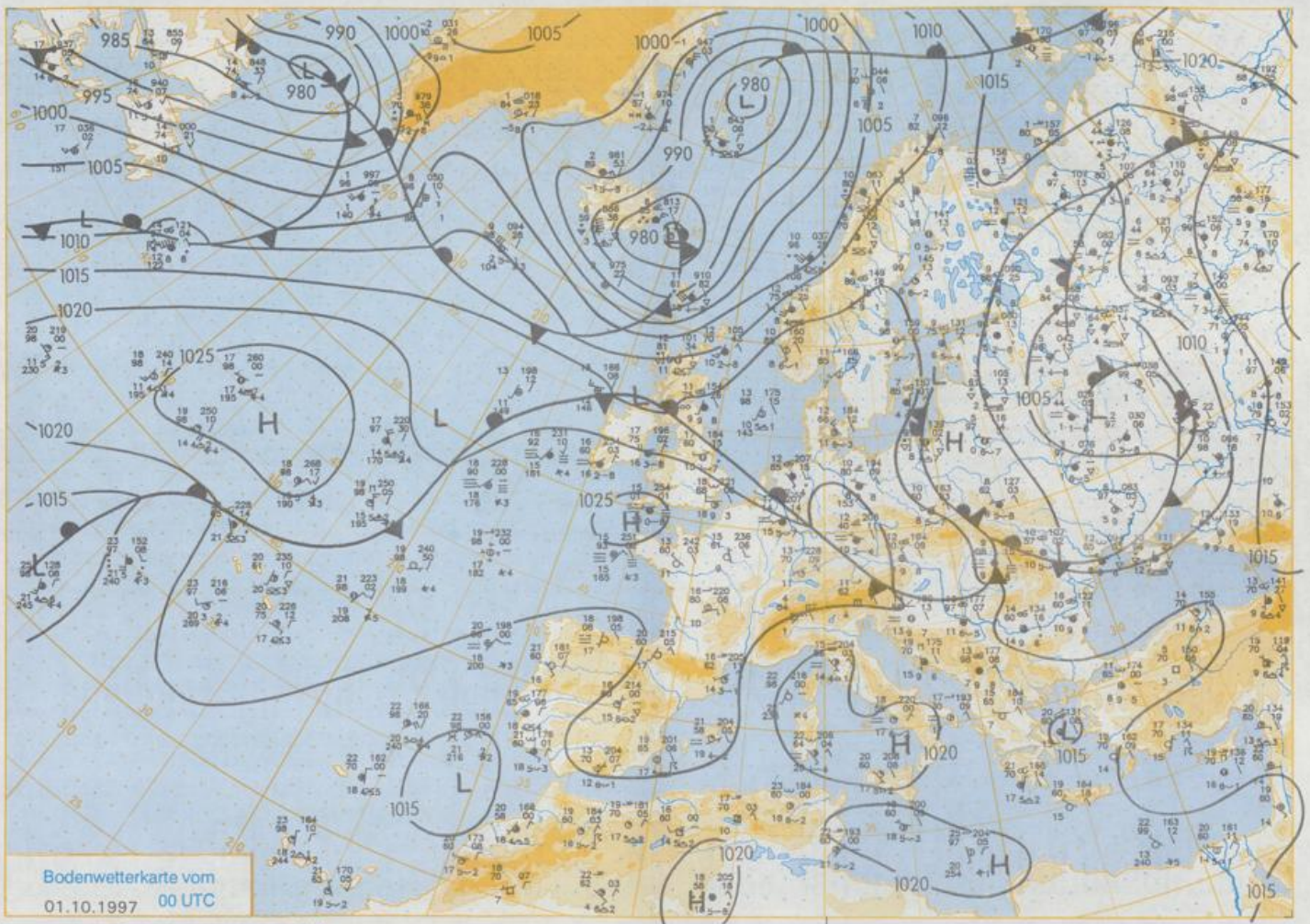
Auf der Rückseite einer Kaltfront, die schon Italien erreicht hat, liegt Deutschland im Zustrom von kühler Meeresluft aus Nordwest. Ein neues Frontensystem bei der schottischen Ostküste erfasst im Tagesverlauf das Vorhersagegebiet von Nordwesten her. Nach einer relativ milden und teils regnerischen Nacht ist es vorherrschend stark bis geschlossen bewölkt und es kommt wiederholt zu Regen oder Schauern. Lediglich im Südwesten kann es etwas freundlicher sein. Dort können noch Tageshöchsttemperaturen von etwa 19°C erreicht werden, während sonst die Tageshöchsttemperaturen zwischen 14 und 18°C liegen. Der Wind ist mässig bis frisch, an der Küste zeitweise auch stark und kommt aus nordwestlichen Richtungen.

Weitere Aussichten für Samstag, 04.10.97

Überwiegend stark bewölkt, zeitweise Regen oder Schauer, Tageshöchsttemperaturen 14 bis 17°C, im Südwesten bis 19°C.







Wettermeldungen von Mittwoch, dem 1. Oktober 1997 06 UTC

Station	Bar.-höhe (m)	Luftdr. red.NN (hPa)	Wetter	Wind km/h	Deutschland					Sonne Vort. Std.	RR 24h mm	Schnee höhe cm	Extremwerte der Lufttemperatur in der Dekade vom 1.10. bis 10.10.					
					Temperatur (Grad C)		Nacht 5 cm	Tmax Datum	Tmin Datum				Tmax Datum	Tmin Datum				
					Tau-punkt	Max Vortag									Mittel 2m			
Helgoland	8 1016.0		stark bew.	S 30	13.7	9.4	16.1	14.4	13.3	9	3.1		1952	19.0	4.10.1983	5.2	1.10.1989	
List / Sylt	29 1018.2		leicht bew.	S 21	12.4	10.9	15.8	13.4	11.1	4	3.9		1937	19.7	2.10.1959	4.1	10.10.1975	
Leck	17 1017.3		leicht bew.	SE 4	5.5	4.1	16.0	11.3	5.1	1	4.3		1974	21.2	10.10.1979	-2.0	1.10.1995	
Husum	37 1017.4		leicht bew.	S 9	5.8	5.5	16.1	12.0	5.6	3	4.5							
Schleswig	48 1017.0		leicht bew.	SSW 9	6.8	6.8	16.5	11.7	6.4	4	3.2		1940	24.4	2.10.1962	-0.4	3.10.1947	
Kiel	31 1017.6		leicht bew.	W 5	6.4	4.8	16.3	12.2	6.4	3	4.0		1947	23.8	9.10.1995	-0.4	1.10.1983	
Westermarckf.	9 1016.8		leicht bew.	NW 13	11.7	7.4	15.4	13.8	11.4	10	5.8							
Arkona	42 1016.0		leicht bew.	NW 11	11.6	8.3	15.0	13.4	11.6	10	4.4		1951	25.0	4.10.1966	2.6	4.10.1972	
Norderney	16 1017.0		wolkig	SSE 11	11.5	9.2	16.0	14.4	11.5	11	0.9	0.0	1947	22.4	1.10.1985	2.5	6.10.1959	
Bromerhaven	11 1017.5		stark bew.	SSE 8	11.2	8.0	15.9	14.3	10.9	9	2.0		1949	24.0	4.10.1983	0.4	6.10.1959	
Cuxhaven	12 1017.8		stark bew.	S 13	10.4	6.9	15.7	14.0	10.0	6	3.7		1946	24.2	2.10.1962	2.0	3.10.1947	
Humburg/Flugh.	15 1017.9		Nebel	ENE 2	4.5	3.8	16.8	12.8	4.4	1	3.7		1891	25.1	1.10.1942	-4.2	8.10.1936	
Lübeck	15 1017.6		leicht bew.	SW 2	4.1	3.6	16.7	12.7	4.1	-0	4.5		1890	24.4	4.10.1968	-2.9	7.10.1912	
Boitenhagen	17 1017.4		leicht bew.	W 9	8.9	7.7	15.7	13.4	8.8	6	3.3		1951	23.4	9.10.1995	0.0	8.10.1959	
Schwerin	68 1017.4		leicht bew.	W 5	7.3	6.6	16.9	13.0	7.2	3	3.7		1846	24.8	4.10.1966	-0.4	2.10.1957	
Warnemünde	10 1016.4		leicht bew.	NW 17	11.6	8.3	15.9	14.2	11.4	10	6.3		1951	24.4	4.10.1988	1.6	6.10.1959	
Berthow	50 1017.0		leicht bew.	W 5	6.6	6.3	16.3	12.7	6.3	3	5.6		1947	26.2	4.10.1966	-0.3	1.10.1983	
Teterow	7 1016.2		leicht bew.	SSW 5	6.3	5.0	16.2	12.6	6.3	4	6.1		1967	25.0	7.10.1970	-3.5	6.10.1971	
Greifswald	6 1016.0		leicht bew.	WSW 9	7.3	6.4	16.8	12.9	7.3	-1	5.1		1951	25.8	4.10.1966	-0.8	10.10.1951	
Ueckermünde	7 1016.8		leicht bew.	WSW 8	8.3	7.8	16.1	13.1	8.3	6	6.2		1951	25.7	4.10.1966	-3.0	10.10.1951	
Emden	5 1016.0		wolkig	SSE 9	10.6	9.6	16.4	13.0	10.6	10	0.8	0.2	1947	25.5	9.10.1969	-0.8	6.10.1959	
Oldenburg	20 1017.3		stark bew.	S 5	10.7	7.6	16.6	12.9	10.7	9	1.5	0.1						
Bremen/Flugh.	5 1017.3		stark bew.	SSW 5	10.0	8.7	17.6	13.3	9.5	8	1.8	0.0	1890	25.8	7.10.1977	-4.4	9.10.1939	
Soltau	78 1018.2		wolkig	still	5.5	5.0	16.8	12.7	5.0	4	1.9		1947	26.4	7.10.1977	-2.6	6.10.1971	
Boizenburg	46 1018.3		Nebel	E 8	6.8	6.3	17.7	12.6	6.5	5	3.5		1951	26.5	4.10.1966	-1.0	10.10.1994	
Lüchow	18 1017.9		Nebel	E 2	3.2	2.8	17.5	13.3	2.0	2	3.9		1955	26.8	4.10.1966	-4.2	8.10.1959	
Seehausen/Altm.	23 1018.5		leicht bew.	W 9	8.2	5.9	17.2	13.0	6.2	5	3.0							
Marnitz	85 1017.8		leicht bew.	WSW 5	7.0	6.0	17.6	13.2	7.0	2	3.7		1951	26.2	4.10.1966	-3.6	6.10.1959	
Neuruppin	39 1017.5		Nebel	W 4	6.8	6.3	17.6	13.4	6.7	2	3.4	0.0	1958	26.8	4.10.1985	-1.4	6.10.1971	
Neubrandenburg	80 1016.8		leicht bew.	W 9	6.8	5.7	16.9	12.8	6.8	4	5.2							
Angermünde	55 1016.7		leicht bew.	W 11	6.7	5.9	17.4	13.2	6.6	4	2.0	0.0	1951	27.1	4.10.1966	-5.2	6.10.1959	
Lingen	26 1017.3		stark bew.	SE 4	11.7	10.7	18.2	15.1	11.5	11	1.4	2	1951	26.5	4.10.1983	-0.4	6.10.1959	
Münst.-Osn./Flugh.	53 1017.5		stark bew.	E 8	11.8	10.9	18.4	14.8	11.4	11	0.8	1						
Osnabrück	97 1017.9		Regen	ESE 10	10.3	10.3	18.4	14.5	10.4	10	1.2		1952	26.2	4.10.1983	-0.1	6.10.1971	
Diepholz	43 1017.7		stark bew.	SSE 5	10.7	9.3	17.7	14.2	10.4	10	0.7	0.8	1952	25.7	4.10.1983	-2.5	8.10.1959	
Bad Salzungen	139 1018.1		Regen	NNE 2	10.4	9.4	17.6	13.6	10.1	10	1.0	1	1935	26.8	4.10.1983	-2.0	10.10.1936	
Hannover/Flugh.	59 1017.5		wolkig	ESE 2	9.8	8.5	17.6	13.3	9.4	7	1.1	0.0	1936	26.7	4.10.1966	-3.4	4.10.1972	
Braunschweig	88 1018.2		wolkig	still	9.2	8.1	17.0	13.6	9.0	7	0.9	0.1	1891	26.6	1.10.1942	-3.5	7.10.1912	
Gardelegen	48 1017.5		leicht bew.	SSW 5	5.4	4.9	18.4	13.3	4.9	3	2.8	0.0	1947	27.9	4.10.1966	-4.8	6.10.1971	
Magdeburg	85 1018.3		leicht bew.	W 8	6.2	5.5	18.0	12.9	6.0	3	1.7	0.0	1947	28.3	4.10.1985	-4.4	6.10.1959	
Potsdam	100 1017.7		leicht bew.	WSW 9	8.0	7.7	17.6	13.0	7.8	6	2.0	0.4	1893	27.8	4.10.1966	-2.6	7.10.1912	
Berlin-Temp.	49 1017.8		leicht bew.	W 9	8.9	8.0	18.7	13.8	8.5	4	2.4	0.0	1876	28.1	4.10.1966	-3.6	8.10.1912	
Lindenberg	104 1017.7		leicht bew.	WNW 9	7.3	7.0	17.6	13.0	7.1	4	1.7	0.2	1947	28.6	4.10.1966	-0.7	10.1951	
Manschnow	16 1016.4		leicht bew.	SW 4	6.1	5.5	17.7	13.2	6.0	2	1.0	0.1						
Düsseldorf/Flugh.	41 1017.6		Regen	W 15	16.5	15.9	17.9	15.8	15.4	15		5	1969	27.4	4.10.1983	0.6	3.10.1978	
Bocholt	24 1017.0		Nebel	ESE 2	14.3	14.3	18.5	15.8	14.2	14	0.3	8	1947	26.2	10.10.1979	-0.2	4.10.1947	
Essen	161 1017.8		Regen	W 11	15.8	15.5	17.4	14.9	14.4	14		8	1935	26.1	10.10.1979	-1.1	6.10.1936	
Luedenscheid	392 1016.9		Regen	WNW 11	14.4	14.2	16.0	13.5	13.2	13		10						
Kahler Asten	859 -		Sprühregen	SW 11	9.7	9.7	12.9	10.5	9.5	9		6	1955	22.0	10.10.1995	-3.5	10.10.1975	
Bad Lippspringe	158 1017.5		stark bew.	E 5	12.3	11.0	16.2	13.6	11.9	11	0.3	2	1951	27.0	4.10.1966	-0.5	8.10.1994	
Kassel	233 1017.8		Nebel	S -	2.2	2.2	16.2	13.8	12.2	11		1	1951	26.9	4.10.1966	-1.3	8.10.1959	
Göttingen	171 1018.3		Regen	SE 5	11.0	10.2	15.5	13.4	11.0	11		0.6	1947	26.3	4.10.1985	-6.0	3.10.1947	
Leinefelde	358 1018.3		bedeckt	still	10.1	9.4	14.8	12.6	10.1	10		0.2	1957	25.7	4.10.1966	-2.7	6.10.1994	
Braunlage	610 1018.2		stark bew.	WNW 5	7.8	6.2	12.8	10.4	7.3	7		0.5	1936	23.8	1.10.1942	-3.4	9.10.1939	
Brocken	1153 -		wolkig	WNW 11	6.3	1.9	7.7	6.5	4.5	4		2	1951	20.2	7.10.1965	-4.8	10.10.1975	
Alpirn	166 1018.3		Regen	SSW 2	10.8	9.4	16.9	14.0	10.7	10		0.1	0.1	1954	27.3	4.10.1985	-2.2	6.10.1959
Leipzig/Flugh.	149 1018.3		leicht bew.	WSW 5	9.9	8.1	17.1	13.6	9.8	8	0.9	0.8	1951	28.8	4.10.1966	-1.5	6.10.1959	
Wittenberg	106 1018.3		leicht bew.	WNW 4	6.8	5.9	18.0	13.6	6.8	4	2.7	0.4	1951	28.0	4.10.1966	-1.9	6.10.1994	
Oschatz	152 1018.9		leicht bew.	WSW 5	8.1	7.2	17.2	13.6	8.1	4	1.9	0.1						
Dresden/Flugh.	232 1018.9		leicht bew.	W 8	8.2	7.2	16.0	12.8	7.8	4	1.5	0.3	1917	27.1	3.10.1985	-1.7	4.10.1939	
Doblerug-Kir.	100 1018.5		leicht bew.	WSW 4	6.0	4.5	17.3	13.2	6.0	2	1.7	0.2	1951	28.0	4.10.1966	-4.4	10.10.1951	
Cottbus	70 1017.9		leicht bew.	W 5	7.4	6.7	17.5	13.5	7.1	4	1.2	0.7	1951	28.4	4.10.1966	-4.0	4.10.1972	
Görlitz	238 1017.9		wolkig	W 5	7.5	6.1	15.1	12.1	7.3	5	0.8	1	1951	26.0	6.10.1966	-4.4	6.10.1959	
Aachen	205 1018.3		Regen	WSW 9	14.0	14.6	19.3	16.5	16.0	14		0.3	1891	26.8	9.10.1995	-2.2	6.10.1912	
Nuerbg.-Barw.	486 1018.2		Sprühregen	W 17	14.4	14.1	17.9	14.8	14.3	13		0.2	0.3					
Köln-Bonn/Flugh.	100 1017.6		Sprühregen	WNW 13	16.3	15.9	18.9	15.5	14.9	15		4	1957	27.6	4.10.1983	-1.6	5.10.1971	
Bendorf	129 1018.1		Sprühregen	ENE 4	15.4	15.4	20.0	16.2	15.3	14		0.8	1951	27.5	4.10.1966	-0.5	4.10.1972	
Bad Marienberg	555 1017.4		Sprühregen															