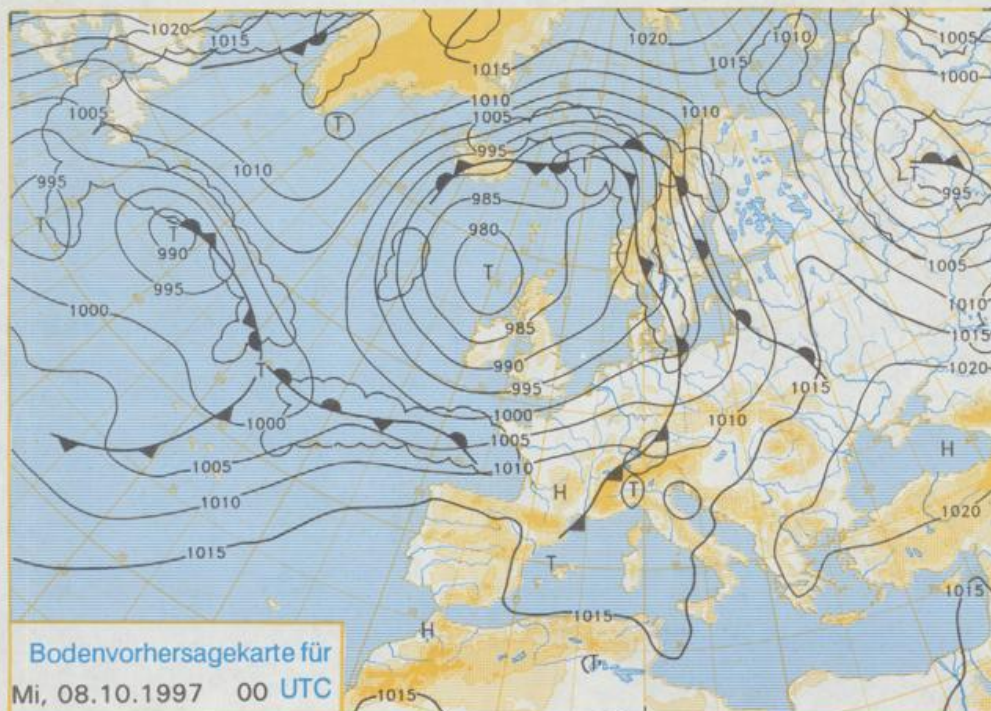


Stereographische Projektion 1 : 60 000 000 60°N



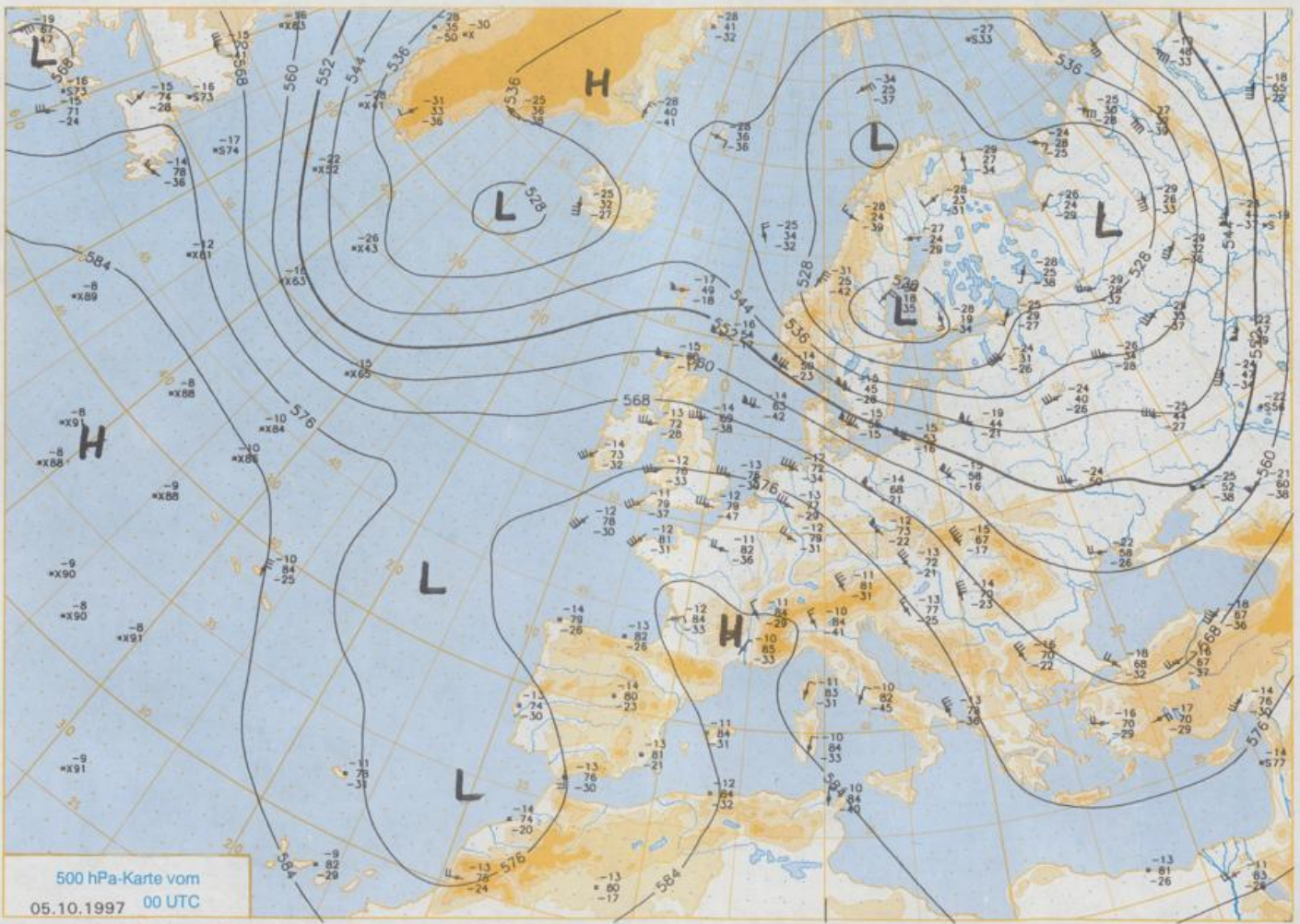
### Deutschland-Vorhersage für Dienstag, den 7.10.1997

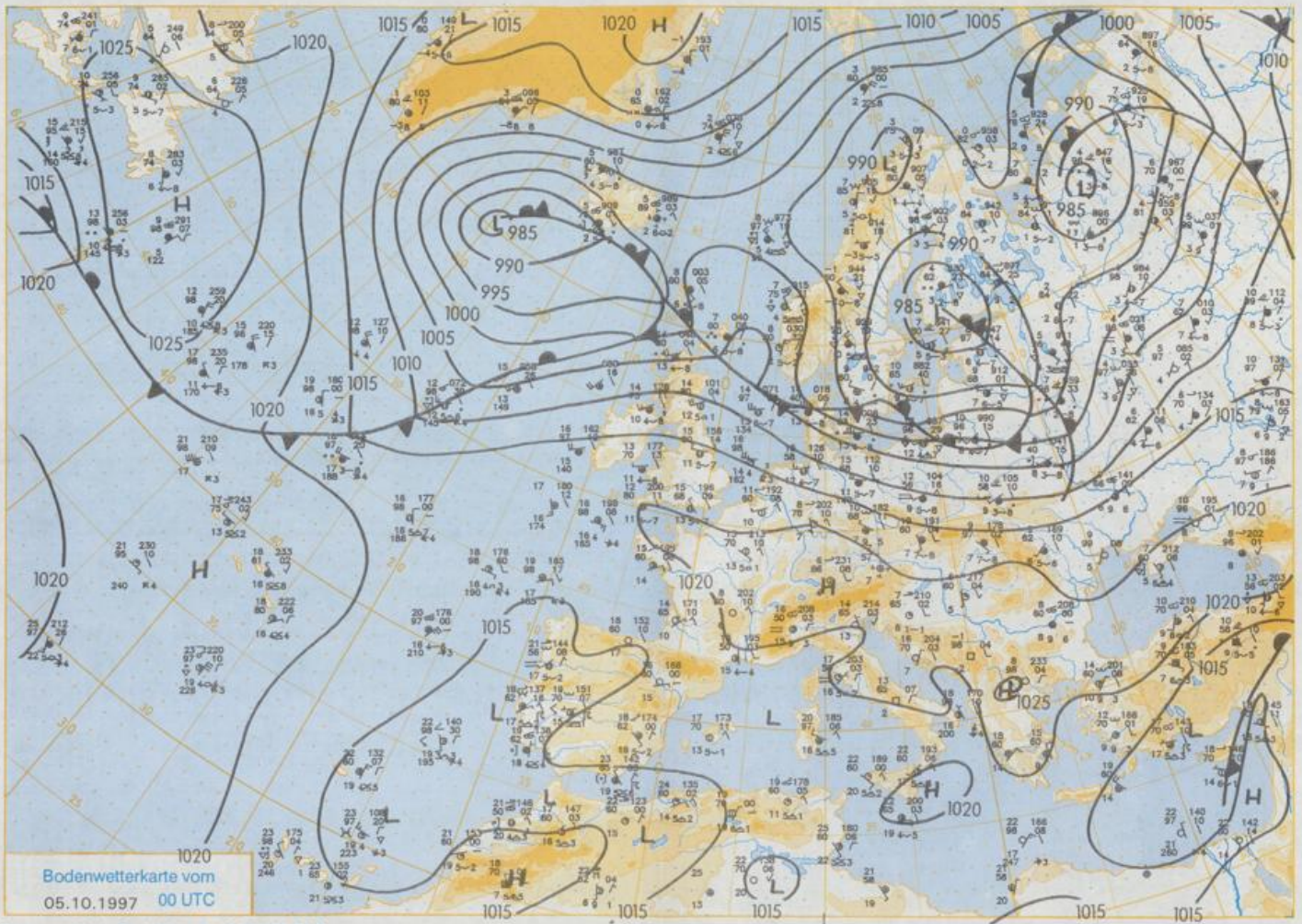
Deutschland liegt auf der Vorderseite eines Tiefdrucksystems über dem Nordatlantik zunächst in einer sehr milden Südströmung. Im Laufe des Tages überquert die Kaltfront dieses Tiefs den größten Teil Deutschlands von West nach Ost und leitet einen unbeständigen Witterungsabschnitt ein.

In den Frühstunden ist es örtlich neblig. Tagsüber wird es, von einigen hohen Wolkenfeldern abgesehen, zunächst überwiegend freundlich. Bereits in den Vormittagsstunden ziehen jedoch im Westen dichtere Wolken auf. Ab Mittag gibt es dann am Rhein Schauer, örtlich sogar Gewitter. Bis zum Abend erfaßt die Schauertätigkeit den gesamten Norden, die Mitte und den Südwesten, in den späten Abendstunden auch das bis dahin von Föhn begünstigte Alpenvorland. Im Osten bleibt es noch trocken. Die Frühtemperaturen liegen zwischen 8 und 12 °C, die Tageshöchsttemperaturen zwischen 20 °C im Westen und bis zu 26 °C im Osten und Südosten. Es weht ein mäßiger Südwestwind.

### Weitere Aussichten für Mittwoch, den 8.10.1997

Bei wechselnder Bewölkung örtliche Schauer. Tageshöchsttemperaturen im Osten nochmals um 20 °C, im Westen um 17 °C. Auflebender und allmählich auf West drehender Wind.





Wettermeldungen von Sonntag, dem 5. Oktober 1997 06 UTC

Station	Bar.-höhe (m)	Luftdr. red.NN (hPa)	Wetter	Wind km/h	Deutschland					Sonne Vort. Std.	RR 24h mm	Schnee höhe cm seit	Extremwerte der Lufttemperatur in der Dekade vom 1.10. bis 10.10.				
					Temperatur (Grad C)		Temperatur (Grad C)		Nacht 2 m 5 cm				Tmax Datum	Tmin Datum			
					Tau-punkt	Max	Mittel	Min									
Helgoland	8	1010.4	stark bew.	WNW 35	16.0	14.1	16.3	16.0	15.8	15	2.5	0	1952	19.0	4.10.1983	5.2	1.10.1969
List / Sylt	29	1008.4	wolkig	W 41	14.0	13.5	15.5	14.9	14.0	14	3.7	0	1937	19.7	2.10.1959	4.1	10.10.1975
Leck	17	1009.3	stark bew.	WNW 31	14.8	12.9	16.3	14.8	14.3	13	3.6	0.7	1974	21.2	10.10.1979	-2.0	1.10.1995
Husum	37	1008.0	stark bew.	W 24	14.6	13.4	16.0	14.9	13.9	13	3.5	0.3					
Schleswig	48	1009.0	stark bew.	W 24	14.7	13.4	16.2	14.7	14.0	13	1.4	0.7	1947	22.1	2.10.1962	-0.4	3.10.1947
Kiel	31	1008.2	stark bew.	W 28	15.0	12.2	16.9	14.7	14.2	14	1.5	0.3	1940	23.6	9.10.1995	-0.4	1.10.1983
Westermarckd.	9	1006.7	stark bew.	W 41	14.8	13.0	15.3	14.6	14.4	14	2.0	0.2					
Arkona	42	1003.3	Sprühregen	W 65	13.8	13.1	14.6	13.9	13.5	13	0.3	0.2	1951	25.0	4.10.1966	2.6	4.10.1972
Norderney	16	1012.2	bedeckt	W 24	15.5	13.6	16.1	15.1	14.5	14	1.2	0.0	1947	22.4	1.10.1985	2.5	6.10.1959
Bremerhaven	11	1011.8	stark bew.	W 26	14.3	12.3	16.3	14.7	14.3	14	0.5	0.0	1948	24.0	4.10.1983	0.4	6.10.1959
Cuxhaven	12	1010.8	Sprühregen	W 22	15.6	13.8	16.7	14.6	14.3	13	2.7	0.0	1948	24.2	2.10.1962	2.0	3.10.1947
Hamburg/Flugh.	15	1010.6	Sprühregen	W 17	14.4	13.2	15.9	14.4	14.3	14		0.1	1891	25.1	1.10.1942	-4.2	8.10.1936
Lübeck	15	1009.3	Sprühregen	W 18	15.1	13.3	16.7	14.4	14.1	13	0.7	0.3	1890	24.4	4.10.1908	-2.9	7.10.1912
Boltenhagen	17	1008.1	Schauer	W 41	15.5	13.3	17.1	14.4	13.9	13	1.3	0.0	1951	23.4	9.10.1995	0.0	8.10.1959
Schwerin	68	1008.6	Sprühregen	W 28	13.9	13.3	15.9	14.1	13.8	13	0.1	0.0	1946	24.8	4.10.1966	-0.4	2.10.1957
Warnemünde	10	1006.1	bedeckt	W 48	15.1	12.6	15.6	14.5	14.2	14	1.1	0.3	1951	24.4	4.10.1966	1.6	6.10.1959
Terow	50	1007.2	bedeckt	W 30	14.4	13.7	15.4	13.8	14.0	13	0.1	0.0	1947	26.2	4.10.1966	-0.3	1.10.1983
Berth	7	1004.9	stark bew.	W 46	15.1	12.6	16.2	14.6	14.1	13	1.2	0.2	1967	25.0	7.10.1970	-3.5	6.10.1971
Greifswald	6	1004.8	Sprühregen	W 42	15.7	12.6	16.4	14.4	14.0	13	0.2	1	1951	25.6	4.10.1966	-0.8	10.10.1951
Ueckermünde	7	1005.9	bedeckt	W 30	14.9	14.0	15.0	13.7	14.3	13	0.2	0.3	1951	25.7	4.10.1966	-3.0	10.10.1951
Erden	5	1012.7	stark bew.	WSW 21	14.3	13.1	15.9	14.4	13.5	12	0.3	0.0	1947	25.5	9.10.1969	-0.8	6.10.1959
Oldenburg	20	1012.5	Sprühregen	W 13	13.9	12.3	16.0	14.3	13.2	12	0.1	0.0					
Bremen/Flugh.	5	1012.7	Sprühregen	WSW 22	13.7	12.6	16.4	14.4	13.3	12	0.1	0.0	1890	25.8	7.10.1977	-4.4	9.10.1939
Soltau	78	1012.3	Sprühregen	WSW 21	12.5	11.8	15.7	13.6	12.5	12	0.1	0.1	1947	26.4	7.10.1977	-2.6	6.10.1971
Boizenburg	46	1010.7	Sprühregen	W 24	13.6	12.8	15.9	13.8	13.5	13	0.2	0.0	1951	26.8	4.10.1966	-1.0	10.10.1994
Lüchow	18	1011.0	bedeckt	W 24	13.7	12.3	16.9	14.2	13.7	13	0.8	0.0	1955	26.5	4.10.1966	-4.2	8.10.1959
Seehausen/Altm.	23	1011.0	Sprühregen	W 31	14.0	11.7	16.9	14.0	14.0	13		0.0					
Marnitz	85	1009.3	Sprühregen	WSW 26	13.7	12.1	15.9	13.9	13.7	13	0.1	0.0	1951	26.2	4.10.1966	-3.6	6.10.1959
Neuruppin	39	1009.6	stark bew.	W 18	14.4	11.9	16.0	14.2	14.0	13		0.0	1958	26.6	4.10.1985	-1.4	6.10.1971
Neubrandenburg	80	1007.2	stark bew.	W 41	13.9	12.7	14.9	13.7	13.8	13		0.3					
Angermünde	55	1007.5	stark bew.	W 35	14.8	11.8	15.3	13.8	14.2	13	0.1	0.0	1951	27.1	4.10.1966	-5.2	6.10.1959
Lingen	26	1014.3	stark bew.	SW 9	12.8	12.3	16.3	14.5	12.0	11	0.3	0.0	1951	26.5	4.10.1983	-0.4	6.10.1959
Münst.-Osn./Flugh.	53	1015.2	stark bew.	WSW 11	12.0	10.8	17.7	14.6	11.8	10	0.6						
Osnabrück	97	1015.1	stark bew.	WSW 13	12.1	10.9	16.0	13.9	12.0	11	0.1	0.0	1952	26.2	4.10.1983	-0.1	6.10.1971
Diepholz	43	1014.1	bedeckt	WSW 17	13.3	11.8	16.3	14.0	12.6	11	0.6	0.0	1952	25.7	4.10.1983	-2.5	6.10.1959
Bad Salzungen	139	1015.1	bedeckt	SW 15	12.4	9.8	15.3	13.6	11.6	11			1935	26.8	4.10.1983	-2.0	3.10.1936
Hannover/Flugh.	59	1013.4	bedeckt	W 21	13.6	10.4	15.9	14.1	13.3	12		0.0	1936	26.7	4.10.1966	-3.4	4.10.1972
Braunschweig	88	1013.2	bedeckt	WSW 4	13.9	10.4	16.4	14.3	13.2	12	0.6		1891	26.6	1.10.1942	-3.5	7.10.1912
Gardelegen	48	1011.4	bedeckt	W 24	14.0	10.4	16.2	14.2	13.8	13		0.0	1947	27.9	4.10.1966	-4.8	6.10.1971
Magdeburg	85	1012.6	bedeckt	WSW 22	13.8	9.9	17.1	13.8	13.0	12	1.3		1947	28.3	4.10.1985	-4.4	6.10.1959
Potsdam	100	1010.8	stark bew.	W 35	13.9	11.0	15.9	13.7	13.5	12			1893	27.8	4.10.1966	-2.6	7.10.1912
Berlin-Temp.	49	1010.5	bedeckt	W 31	14.6	11.2	16.2	14.2	14.2	13	0.1	0.0	1876	28.1	4.10.1966	-3.6	8.10.1912
Lindenberg	104	1010.7	stark bew.	W 24	13.7	10.6	14.8	13.0	13.3	12	0.4		1947	28.6	4.10.1966	-0.7	7.10.1951
Manschnow	16	1008.2	stark bew.	WSW 28	14.9	11.4	15.6	13.9	14.1	13	0.4	0.0					
Düsseldorf/Flugh.	41	1017.0	stark bew.	S 11	10.5	8.9	17.5	13.8	9.7	7	1.2		1969	27.4	4.10.1983	0.6	3.10.1978
Bocholt	24	1015.8	bedeckt	SW 13	10.6	10.4	16.7	13.5	9.8	9	0.5		1947	26.2	10.10.1979	-0.2	4.10.1947
Essen	161	1017.3	bedeckt	SSW 17	9.9	8.9	16.3	13.4	9.6	9	1.4	0.0	1935	26.1	10.10.1978	-1.1	6.10.1936
Luedenscheid	392	1017.2	Nebel	WSW 8	8.6	8.0	14.0	10.8	7.7	6	0.7						
Kahler Asten	859	-	in Wolken	W 26	6.9	6.9	9.2	7.4	6.5	6		0.0	1955	22.0	10.10.1995	-3.5	10.10.1975
Bad Lippspringe	158	1016.1	bedeckt	W 13	12.4	9.2	15.7	13.9	11.0	9			1951	27.0	4.10.1966	-0.5	8.10.1994
Kassel	233	1017.0	wolkig	S 9	8.8	7.6	15.1	12.3	8.0	6	0.2		1951	26.9	4.10.1966	-1.3	8.10.1959
Göttingen	171	1015.8	bedeckt	SSW 13	11.9	8.3	15.4	13.6	10.3	8	0.1		1947	26.3	4.10.1985	-6.0	3.10.1947
Leinefelde	356	1015.8	bedeckt	W 9	11.0	7.8	13.7	12.1	10.4	9	0.1		1957	25.7	4.10.1966	-2.7	6.10.1994
Braunlage	610	1014.4	stark bew.	W 11	9.3	7.9	10.9	9.6	9.2	8		0.0	1936	23.8	1.10.1942	-3.4	9.10.1939
Brocken	1153	-	in Wolken	W 44	7.2	7.0	6.8	5.9	6.0	6			1951	20.2	7.10.1965	-4.8	10.10.1975
Artern	166	1015.3	stark bew.	SW 18	11.6	7.7	15.7	13.0	11.5	11	0.2		1954	27.3	4.10.1985	-2.2	6.10.1959
Leipzig/Flugh.	149	1014.5	wolkig	SW 21	11.7	8.0	15.8	13.6	11.4	10	0.7		1951	28.8	4.10.1966	-1.5	6.10.1959
Wittenberg	106	1012.5	bedeckt	WSW 24	12.9	8.4	16.9	13.4	12.8	12	0.8	0.0	1951	28.0	4.10.1966	-1.9	6.10.1994
Osohetz	152	1014.5	stark bew.	WSW 28	10.8	7.7	14.8	13.2	10.7	9							
Dresden/Flugh.	232	1014.7	wolkig	WSW 24	11.2	7.5	13.9	12.5	11.0	9			1917	27.1	3.10.1985	-1.7	4.10.1939
Dobrukg-Kir.	100	1012.9	bedeckt	WSW 26	12.5	7.4	15.3	13.4	12.5	11		0.0	1951	28.0	4.10.1966	-4.4	10.10.1951
Cottbus	70	1011.6	bedeckt	W 26	13.5	9.9	14.6	12.8	12.8	11	0.7		1951	28.4	4.10.1966	-4.0	4.10.1972
Görlitz	238	1012.9	wolkig	SW 21	11.1	7.7	13.4	11.8	11.1	10			1951	26.0	6.10.1966	-4.4	6.10.1959
Aachen	205	1017.2	stark bew.	SSW 9	11.5	9.5	16.2	12.6	10.2	7	0.5		1891	26.8	9.10.1995	-2.2	6.10.1912
Nuerbg.-Berw.	486	1018.4	wolkenlos	SSW 8	7.4	6.5	13.9	9.7	7.2	4	2.0						
Köln-Bonn/Flugh.	100	1017.7	stark bew.	SSE 5	8.8	8.2	17.4	13.0	6.9	4	0.1		1957	27.6	4.10.1983	-1.6	5.10.1971
Bendorf	129	1018															