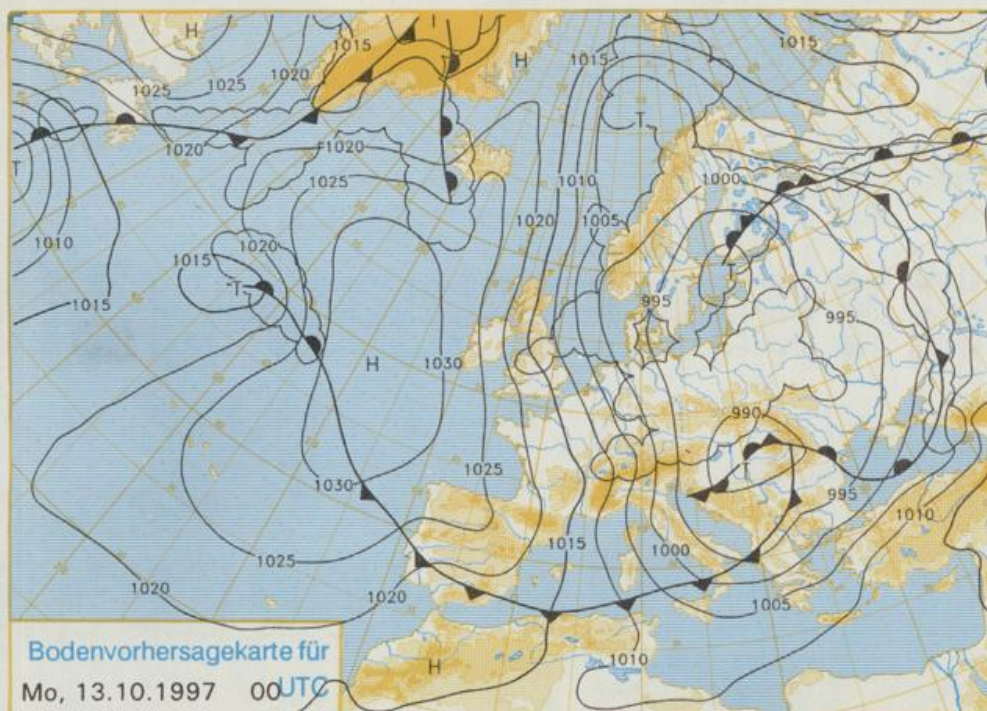


Stereographische Projektion 1 : 60 000 000 60°N



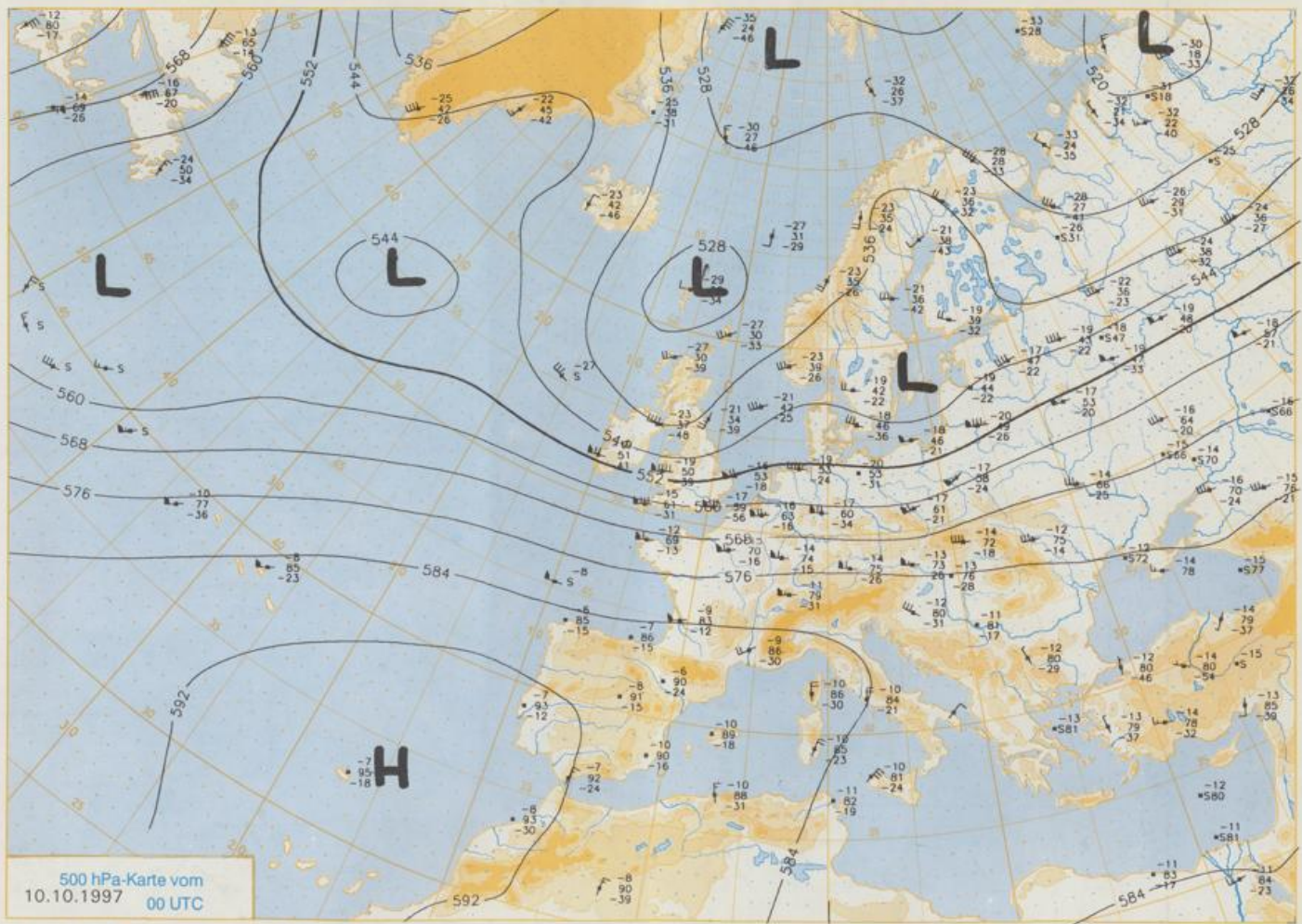
Deutschland-Vorhersage für Sonntag, den 12.10.97

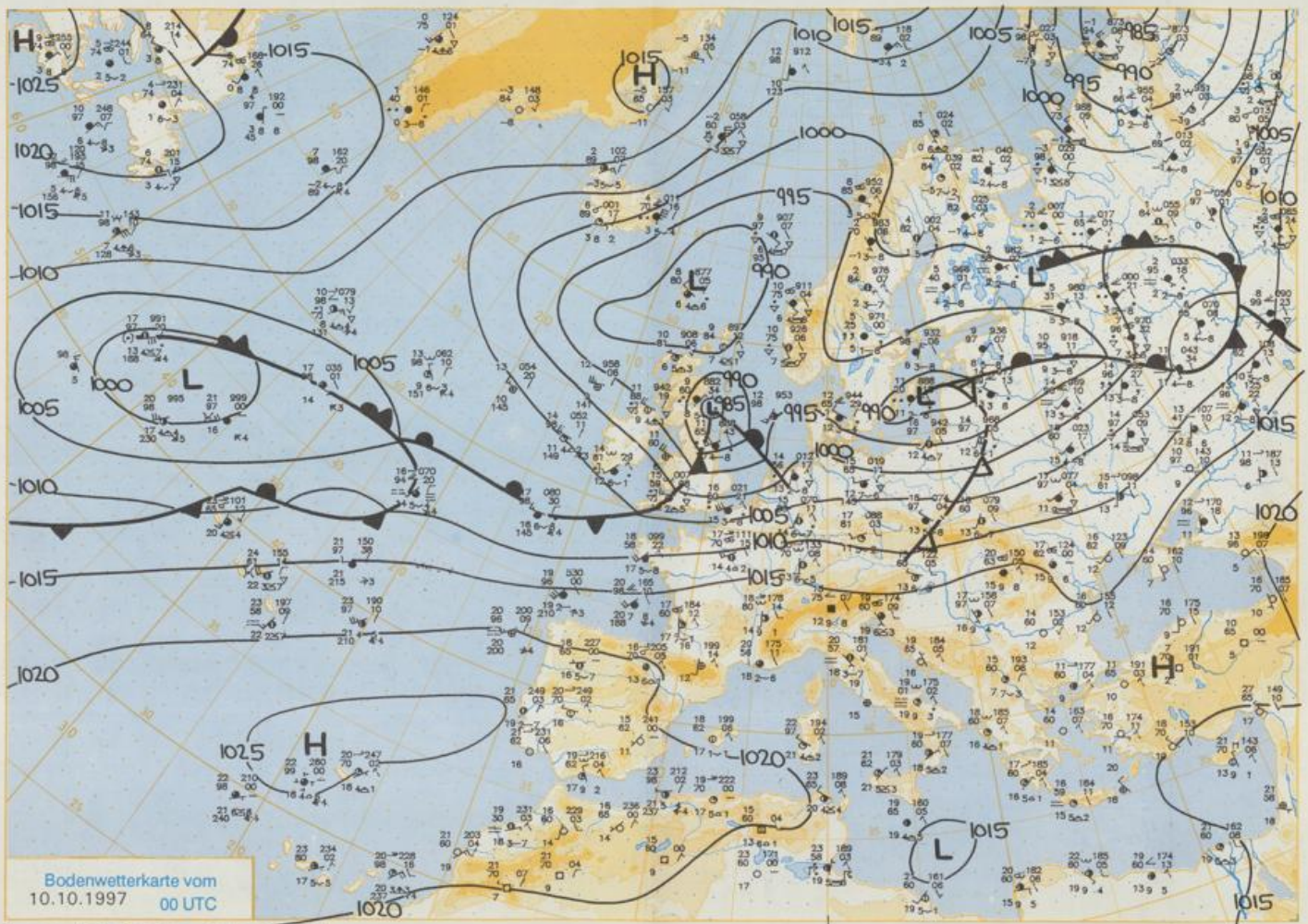
Am Südrand eines Zentraltiefs über dem Ostseeraum zieht ein Randtief unter Vertiefung über die Südhälfte Deutschlands hinweg zum Balkan. Es bildet mit dem Ostseetief einen Komplex, auf dessen Rückseite in breitem Strom maritime Polarluft nach Mitteleuropa vorstößt.

In Süddeutschland regnet es verbreitet, erst gegen Abend lockert von Westen her die Bewölkung etwas auf. In der Nordhälfte ist es wechselnd bewölkt, vor allem in Küstennähe muß noch mit Schauern gerechnet werden. Die Frühtemperaturen liegen zwischen 8 und 12 °C, die Tageshöchstwerte südlich der Donau nur um 10 °C, sonst zwischen 12 und 15 °C. Der mäßige Wind kommt anfangs aus westlichen Richtungen, dreht dann aber auf Nordwest und frischt auf.

Weitere Aussichten für Montag, 13.10.97

Bei wechselnder Bewölkung verbreitet Schauer oder Gewitter, an den Nordrändern der Mittelgebirge und der Alpen anhaltende Niederschläge, Schneefallgrenze bis auf 1500 Meter absinkend. Kühl und windig mit Höchsttemperaturen zwischen 8 und 12 °C.





Bodenwetterkarte vom
10.10.1997 00 UTC

Stereographische Projektion 1 : 30 000 000 60°N

Wettermeldungen von Freitag, dem 10. Oktober 1997 06 UTC

Station	Bar.- höhe (m)	Luftdr. red.NN (hPa)	Wetter	Wind km/h	Deutschland Temperaturen (Grad C)					Sonne Vord. Std.	RR 24h mm	Schnee höhe cm	Extremwerte der Lufttemperatur in der Dekade vom 1.10. bis 10.10.					
					Luft 2 m	Tau- punkt	Max Vortag	Mittel Min	Nacht 5 cm				seit	Datum	Tmax	Datum	Tmin	Datum
Helgoland	8	990.8	Regen	SSW 50	15.6	14.6	17.7	15.5	13.3	13	0.7	13	1952	19.0	4.10.1983	5.2	1.10.1969	
List / Sylt	29	988.9	Regen	SE 39	12.3	11.8	17.5	14.3	11.8	10	1.8	18	1937	19.7	2.10.1959	0.4	1.10.1975	
Leck	17	992.1	Regen	SSE 15	12.2	10.8	17.7	14.2	9.4	7	0.7	24	1974	21.2	10.10.1979	-2.0	1.10.1995	
Husum	37	992.5	Regen	S 21	12.5	12.8	17.5	14.4	10.5	11	0.5	19						
Schleswig	48	993.1	Regen	SSE 17	11.3	11.1	17.0	14.2	10.6	9		18	1947	22.1	2.10.1962	-0.4	3.10.1947	
Kiel	31	993.6	Regen	SSE 13	12.0	10.3	18.2	14.8	11.6	11	0.3	26	1940	23.6	9.10.1995	-0.4	1.10.1983	
Westermarckt.	9	994.6	Regen	S 17	12.0	10.5	18.0	14.8	11.9	12	0.5	20						
Arkona	42	996.6	wolkig	WSW 31	12.3	10.7	18.9	15.4	12.3	12	1.2	12	1951	25.0	4.10.1966	2.6	4.10.1972	
Norderney	16	991.6	Regen	SSW 28	15.1	13.6	17.8	15.2	12.9	12	0.9	7	1947	22.4	1.10.1985	2.5	6.10.1959	
Bremerhaven	11	993.9	stark bew.	SW 30	15.1	13.1	19.3	15.3	12.9	12	1.5	5	1949	24.0	4.10.1983	0.4	6.10.1959	
Cuxhaven	12	993.0	Regen	SSW 30	15.0	14.0	18.8	15.7	12.4	11	1.2	10	1946	24.2	2.10.1962	2.0	3.10.1947	
Hamburg/Flugh.	15	995.0	Regen	S 18	13.4	12.5	20.4	15.7	11.3	10	1.3	8	1891	25.1	1.10.1942	-4.2	8.10.1936	
Lübeck	15	994.6	Regen	SSE 18	12.2	11.4	20.9	15.8	11.3	10	2.0	5	1890	24.4	4.10.1908	-2.9	7.10.1912	
Boitenhagen	17	995.7	stark bew.	S 17	12.3	11.1	20.2	16.0	11.1	10	2.2	8	1951	23.4	9.10.1995	0.0	8.10.1959	
Schwarin	68	996.4	Regen	S 9	12.3	11.2	19.8	15.9	11.2	10	2.2	5	1946	24.8	4.10.1966	-0.4	2.10.1957	
Warnemünde	10	996.2	wolkig	S 9	12.1	10.1	20.6	16.0	11.9	11	1.6	5	1951	24.4	4.10.1966	1.6	6.10.1959	
Teterow	50	997.6	bedeckt	S 17	11.5	10.6	20.1	16.4	11.4	10	1.6	3	1947	26.2	4.10.1966	-0.3	1.10.1983	
Barth	7	996.5	X	SSW 8	11.9	10.1	20.1	16.5	11.9	11	1.6	11	1967	25.0	7.10.1970	-3.5	6.10.1971	
Greifswald	6	997.7	wolkig	SW 17	11.7	9.9	19.9	17.0	11.0	10	2.8	2	1951	25.6	4.10.1966	-0.8	10.10.1951	
Ueckermünde	7	999.4	leicht bew.	SW 17	11.4	9.8	21.1	18.0	11.4	10	2.5	1	1951	25.7	4.10.1966	-3.0	10.10.1951	
Emden	5	992.5	stark bew.	SSW 28	15.2	13.8	18.6	15.1	12.4	11	1.1	9	1947	25.5	9.10.1969	-0.8	6.10.1959	
Oldenburg	20	993.6	Regen	SW 17	15.4	13.7	19.0	15.7	13.1	11	2.0	8						
Bremen/Flugh.	5	994.7	Regen	SSW 18	15.2	14.3	21.0	16.1	13.0	12	1.6	8	1890	25.8	7.10.1977	-4.4	9.10.1939	
Soltau	78	996.1	Regen	SSW 17	14.4	13.8	19.3	16.0	12.4	12	1.1	13	1947	26.4	7.10.1977	-2.6	6.10.1971	
Boizenburg	46	996.8	Regen	S 13	12.8	12.2	20.0	16.0	11.7	10	1.1	4	1951	26.8	4.10.1966	-1.0	10.10.1994	
Lüchow	18	997.7	Regen	SSW 15	13.8	13.4	21.7	17.1	13.5	12	1.8	3	1955	26.5	4.10.1966	-4.2	8.10.1959	
Seehausen/Altm.	23	999.1	Regen	S 15	13.9	13.1	22.3	17.5	13.8	13	1.4	2						
Marnitz	85	997.8	Regen	S 11	13.2	11.6	20.5	16.8	11.9	10	1.6	3	1951	26.2	4.10.1966	-3.6	6.10.1959	
Neuruppin	39	999.5	Regen	SSW 15	13.8	12.8	21.6	18.5	13.4	12	1.7	1	1958	26.6	4.10.1985	-1.4	6.10.1971	
Neubrandenburg	80	998.6	stark bew.	SSW 21	11.8	10.5	20.2	17.2	11.3	10	1.7	2						
Angermünde	55	999.7	stark bew.	SW 11	13.7	11.5	21.8	18.8	13.4	12	1.3	0.2	1951	27.1	4.10.1966	-5.2	6.10.1959	
Lingen	26	995.4	Regen	SSW 17	15.0	14.7	19.6	15.9	13.6	13	1.3	26	1951	25.5	4.10.1983	-0.4	6.10.1959	
Münst.-Osn./Flugh.	53	997.3	Regen	WSW 24	15.1	14.0	20.4	17.0	14.9	14	1.1	13						
Osnabrück	97	997.3	Regen	SW 21	14.8	14.4	19.4	17.0	14.6	14	0.5	15	1952	26.2	4.10.1983	-0.1	6.10.1971	
Diepholz	43	996.3	Regen	SW 24	15.1	14.8	20.3	16.6	13.4	13	1.2	21	1952	25.7	4.10.1983	-2.5	8.10.1959	
Bad Salzuflen	139	998.0	Regen	SSW 21	14.0	12.8	19.9	16.8	14.0	13	1.1	8	1935	26.8	4.10.1983	-2.0	3.10.1936	
Hannover/Flugh.	59	997.8	Regen	SW 17	14.8	13.6	21.5	18.0	14.7	14	2.1	6	1936	26.7	4.10.1966	-3.4	10.1972	
Braunschweig	88	999.2	Regen	SSW 4	14.4	13.6	20.3	17.5	14.2	13	1.6	4	1891	26.6	1.10.1942	-3.5	7.10.1912	
Gardelegen	48	996.7	Regen	S 13	14.2	13.3	21.5	17.8	13.5	13	1.3	5	1947	27.9	4.10.1966	-4.8	6.10.1971	
Magdeburg	85	1000.2	Regen	S 9	13.7	13.0	22.1	17.5	13.6	13	1.6	9	1947	28.3	4.10.1985	-4.4	6.10.1959	
Potsdam	100	1000.9	Regen	SSW 18	14.0	12.6	22.8	17.1	14.0	13	1.3	1	1893	27.8	4.10.1966	-2.6	7.10.1912	
Berlin-Temp.	49	1001.2	Regen	SSW 17	14.7	12.2	22.7	18.4	13.9	13	1.0	3	1876	28.1	4.10.1966	-3.6	8.10.1912	
Lindenberg	104	1002.0	wolkig	SW 17	14.3	12.2	21.6	17.8	14.2	14	0.7	4	1947	28.6	4.10.1966	-0.7	7.10.1951	
Menschow	16	1000.4	stark bew.	SW 18	13.9	13.1	22.8	19.0	13.7	13	1.7	6						
Düsseldorf/Flugh.	41	1000.2	Regen	SW 41	15.7	14.2	20.7	15.9	13.4	13	1.1	27	1969	27.4	4.10.1983	0.6	3.10.1978	
Bocholt	24	997.3	Regen	SW 22	15.4	15.1	19.6	16.5	14.8	14	1.1	25	1947	26.2	10.10.1979	-0.2	4.10.1947	
Essen	161	999.9	Regen	SW 44	14.8	13.9	19.1	15.4	13.3	13	0.8	27	1935	26.1	10.10.1979	-1.1	6.10.1936	
Luedenscheid	392	1000.8	Regen	WSW 28	13.1	12.3	16.5	13.8	11.7	12	0.1	28						
Kehler Asten	859	-	Regen	SW 48	10.2	10.1	13.8	11.2	9.3	9		24	1955	22.0	10.10.1995	-3.5	10.1975	
Bad Lipspringe	158	998.7	Regen	SSW 18	14.2	13.3	19.5	16.6	13.6	13	0.8	11	1951	27.0	4.10.1966	-0.5	8.10.1994	
Kessel	233	1001.4	stark bew.	SSW 21	14.6	13.4	19.6	16.1	13.1	12	0.1	7	1951	26.9	4.10.1966	-1.3	8.10.1959	
Göttingen	171	1000.8	bedeckt	SW 28	15.1	13.3	19.7	16.5	13.7	13	1.2	8	1947	26.3	4.10.1985	-6.0	3.10.1947	
Leinefelde	356	1001.2	Regen	SW 30	14.1	12.5	18.2	15.9	12.9	12	0.6	10	1957	25.7	4.10.1966	-2.7	6.10.1994	
Braunlage	610	1000.2	Regen	SSW 26	11.7	11.4	14.6	13.1	10.8	11		35	1936	23.8	1.10.1942	-3.4	9.10.1939	
Brocken	1153	-	Regen	SW 63	8.6	8.4	11.3	9.8	7.6	8		35	1951	20.2	7.10.1965	-4.8	10.10.1975	
Artern	166	1001.4	bedeckt	SW 26	15.0	14.3	21.2	17.2	13.9	13	2.2	5	1954	27.3	4.10.1985	-2.2	6.10.1959	
Leipzig/Flugh.	149	1002.7	Regen	S 13	14.2	13.4	22.2	18.2	14.2	13	2.3	4	1951	28.8	4.10.1966	-1.5	6.10.1959	
Wittenberg	106	1001.9	Regen	SW 17	14.1	12.9	22.2	18.0	14.1	14	1.3	3	1951	28.0	4.10.1966	-1.9	6.10.1994	
Oschatz	152	1003.8	Regen	SW 21	14.5	13.5	21.8	17.6	14.2	13	1.6	6						
Dresden/Flugh.	232	1004.5	Regen	SSW 8	15.1	13.0	21.6	17.6	14.4	13	2.2	9	1917	27.1	3.10.1985	-1.7	4.10.1939	
Doberlug-Kir.	100	1003.3	Regen	SSW 18	13.9	12.4	22.3	18.5	13.9	13	1.9	3	1951	28.0	4.10.1966	-4.4	10.10.1951	
Cottbus	70	1003.1	Regen	SW 17	15.1	13.3	22.2	19.0	15.0	14	1.9	0.4	1951	28.4	4.10.1966	-4.0	4.10.1972	
Gröritz	238	1004.6	Regen	SW 18	14.7	11.7	20.7	16.6	14.0	13	2.1	12	1951	26.0	6.10.1966	-4.4	6.10.1959	
Aachen	205	1000.7	Regen	SSW 31	15.1	14.1	18.6	16.5	12.7	13	0.2	19	1891	26.8	9.10.1995	-2.2	6.10.1912	
Nuerbg.-Berw.	486	1002.9	Regen	WSW 35	13.8	12.7	17.7	15.8	13.2	12	0.8	6						
Köln-Bonn/Flugh.	100	1001.9	Regen	SW 24	16.0	13.1	22.2											