

## Amtsblatt des Deutschen Wetterdienstes

D 7311 A  
ISSN 0936-5818

Schutzgebühr monatlich DM 30,25  
einschließlich Versandkosten,  
Einzelpreis DM 1,25  
zuzüglich Versandkosten

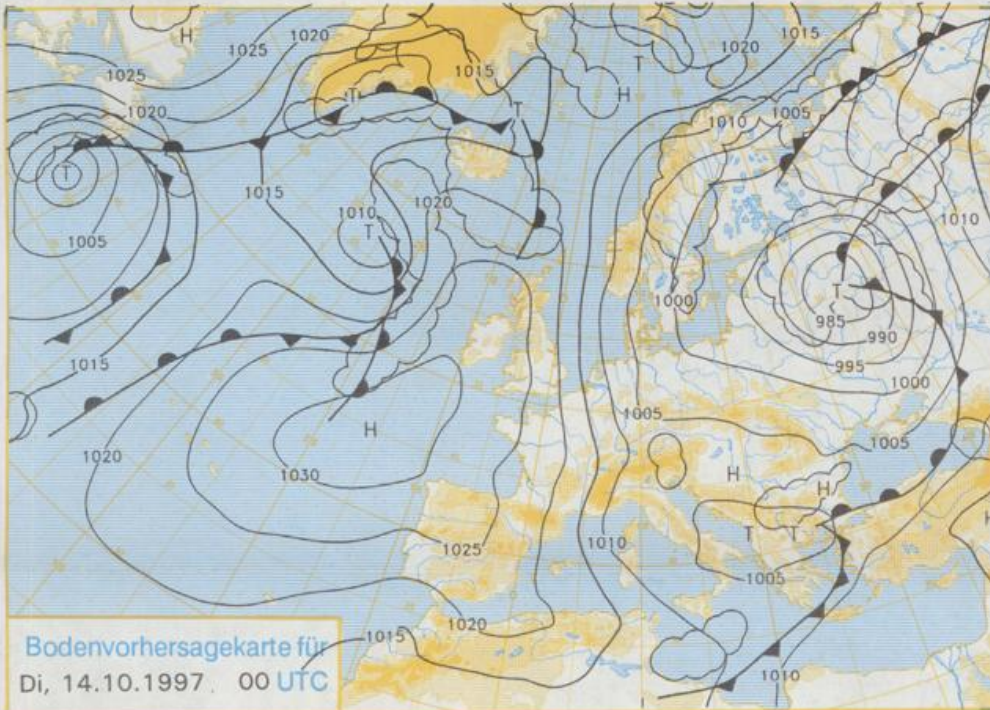
Druck und Verlag: Deutscher Wetterdienst  
Frankfurter Straße 135, 63067 Offenbach  
Postanschrift: 63004 (Postfach), Telefon: (069) 80 62 - 22 83  
Telex: 4152871, Telefax: (069) 80 62 - 24 84  
LZB: BLZ 505 000 00 Kto.-Nr.: 505 01004

Erscheint täglich; nur Postbezug

Jahrgang 1997

Sonntag, den 12. Oktober

Nummer: 285



### Deutschland-Vorhersage für Dienstag, 14.10.97

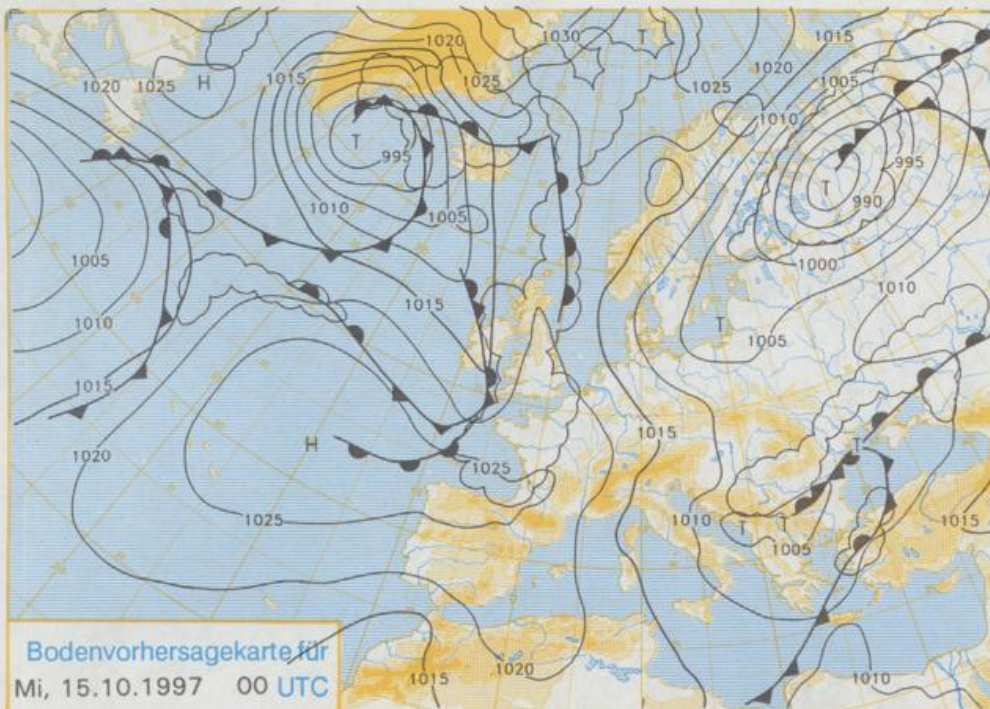
Am Dienstag liegt Deutschland zwischen einem Hochdruckkeil über den Britischen Inseln und einem Tief über Nordwestrußland. So herrscht über Mitteleuropa eine lebhaft nordwestliche Strömung, mit der Meereskaltluft hertransportiert wird.

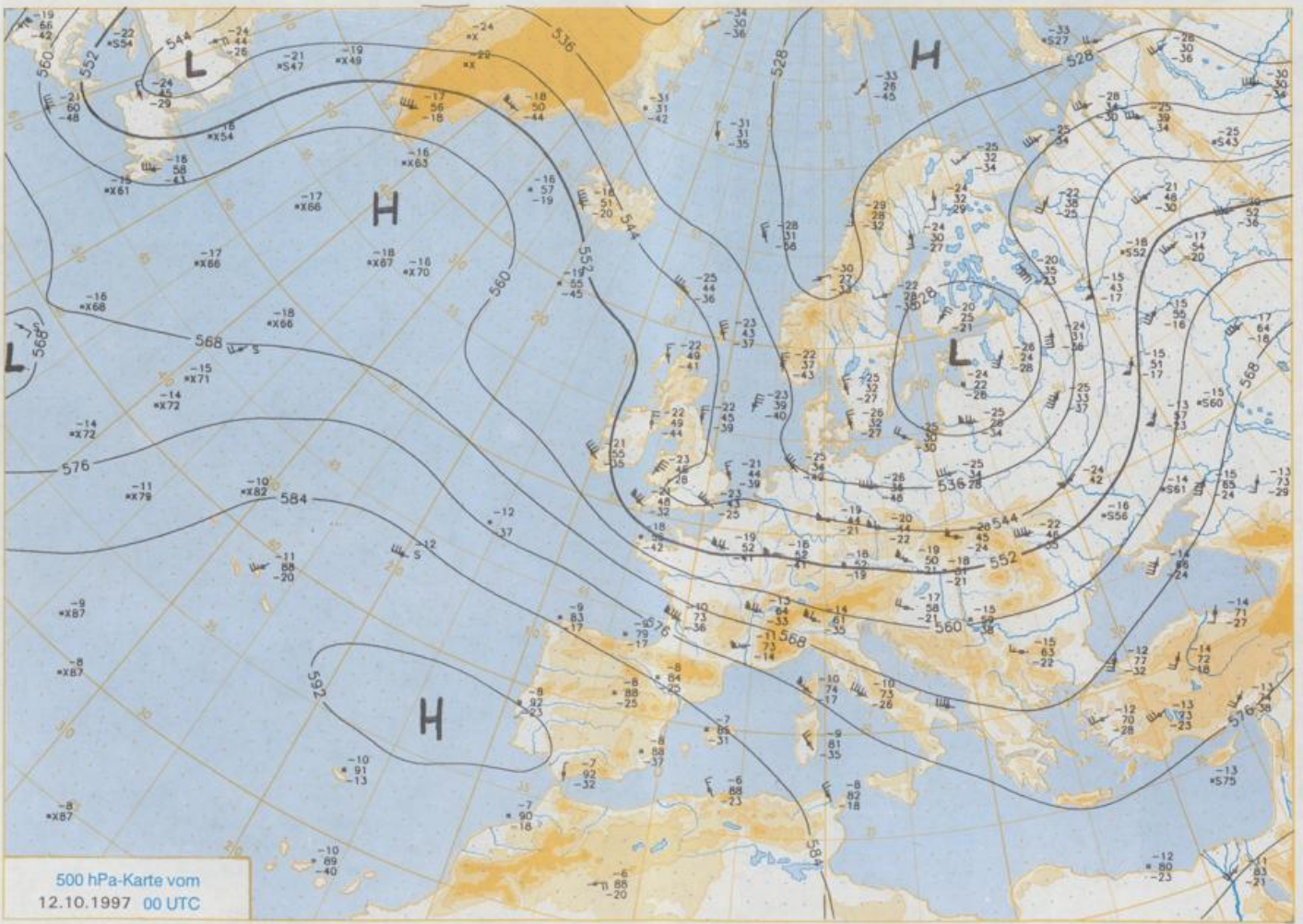
Deshalb ist es in Deutschland meist stark bewölkt, und es kommt zu schauerartigen Regenfällen, die im Nordstau der Gebirge besonders häufig sind. Örtlich sind auch kurze Gewitter möglich. Die Schneefallgrenze liegt in den Bergen um 1000 Meter. Zeitweilige Aufheiterungen treten vor allem im Nordosten auf. Während die Tiefsttemperaturen in der Nacht zum Dienstag meist zwischen 4 und 8 Grad liegen, bleibt es auch am Tage mit Temperaturen zwischen 7 und 11 kühl. Am Nordrand der Alpen und der östlichen Mittelgebirge liegen die Temperaturen sogar nur um 6 Grad. Es weht ein frischer Wind aus Nordwest, besonders an der Nordsee und in den westlichen Mittelgebirgen sowie bei Schauern werden starke bis stürmische Böen erwartet.

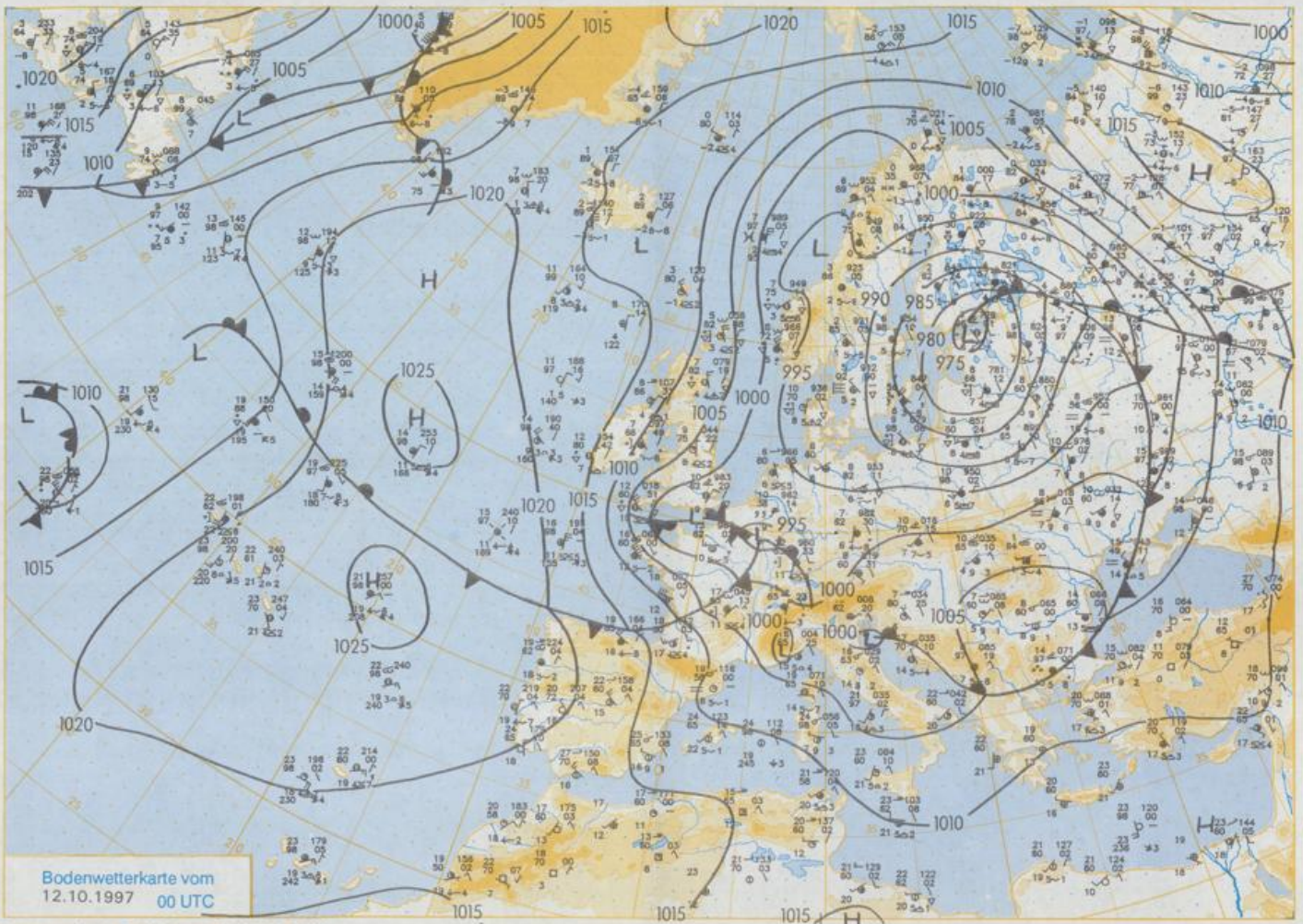
### Weitere Aussichten für Mittwoch, 15.10.97

Am Mittwoch beruhigt sich das Wetter allmählich, die Temperaturen ändern sich aber noch nicht.

Stereographische Projektion 1 : 60 000 000 60°N







Wettermeldungen von Sonntag, dem 12. Oktober 1997 06 UTC

Station	Bar.-höhe (m)	Luftdr. red. NN (hPa)	Wetter	Wind km/h	Deutschland (Grad C)					Sonne Vort. Std.	RR 24h mm	Schnee höhe cm	Extremwerte der Lufttemperatur in der Dekade vom 11.10. bis 20.10.				
					Luft 2 m	Taufpunkt	Max	Mittel	Min				Nacht 5 cm	Tmax Datum	Tmin Datum	Tmax Datum	Tmin Datum
Heigoland	8	995.9	wolkig	NNW 48	12.4	8.0	14.2	12.4	9.2	8	6.0	3	1952	18.5	16.10.1987	3.0	18.10.1973
List / Sylt	29	995.1	wolkig	N 17	9.2	7.2	13.7	10.2	8.1	2	4.2	1	1937	19.1	12.10.1978	1.0	12.10.1973
Leck	17	995.4	stark bew.	still	6.1	4.4	14.0	8.7	2.5	-0	5.6	2	1974	23.2	12.10.1978	-5.9	18.10.1993
Husum	37	995.3	Schauer	WSW 5	6.3	5.8	12.8	9.9	3.6	1	5.4	1					
Schleswig	48	995.6	stark bew.	W 9	5.7	5.5	14.1	8.9	4.4	2	4.5	2	1947	23.9	12.10.1978	-2.8	20.10.1993
Kiel	31	995.1	stark bew.	W 11	5.7	4.7	14.0	9.8	4.1	3	6.1	0.4	1940	23.5	12.10.1978	-3.4	20.10.1993
Westermarkdf.	9	994.0	leicht bew.	NW 21	10.1	5.7	13.3	11.2	9.6	8	2.5	0.6					
Arkona	42	992.4	stark bew.	NW 24	9.8	6.9	10.8	10.0	8.8	8		8	1951	19.4	12.10.1978	0.4	13.10.1973
Norderney	16	997.0	wolkig	NNW 33	10.7	7.2	13.9	12.7	10.5	8	4.5	3	1947	22.9	12.10.1978	0.8	19.10.1994
Bremerhaven	11	996.2	wolkig	N 13	9.3	6.7	13.7	10.8	8.2	7	5.1	5	1949	23.7	15.10.1990	-0.6	20.10.1993
Cuxhaven	12	995.6	leicht bew.	WNW 8	8.9	7.5	14.0	11.1	8.9	7	6.7	7	1946	23.0	12.10.1978	-0.6	20.10.1993
Hamburg/Flugh.	15	995.2	Nebel	WNW 2	5.9	5.3	13.7	9.4	5.8	4	3.4	8	1891	23.3	11.10.1978	-4.2	11.10.1936
Lübeck	15	994.8	Nebel	W 5	3.5	3.1	15.1	10.0	2.8	-0	4.8	0.6	1890	23.3	19.10.1921	-6.0	18.10.1994
Boitenhagen	17	994.4	leicht bew.	NW 13	7.9	7.3	14.4	9.9	6.9	5	3.9	0.3	1951	22.9	12.10.1978	-1.1	18.10.1994
Schwerin	68	994.3	leicht bew.	NW 8	5.7	5.1	14.1	9.6	5.7	2	3.2	3	1946	23.1	11.10.1978	-1.9	18.10.1994
Wernemünde	10	993.1	stark bew.	NNW 28	10.3	7.3	13.4	11.0	9.4	8	0.9	10	1951	22.8	12.10.1978	-0.3	19.10.1993
Teterow	50	993.6		W 11	6.8	6.6	12.9	9.7	6.6	5	1.9	19	1947	22.4	12.10.1978	-3.3	13.10.1973
Barth	7	992.7	wolkig	WNW 9	8.2	6.8	12.8	10.1	7.2	5	0.3	3	1967	24.6	12.10.1967	-3.5	12.10.1975
Greifswald	6	992.7	wolkig	WSW 8	6.6	5.8	12.5	9.8	6.6	5	0.2	8	1951	22.1	12.10.1978	-4.4	20.10.1993
Ueckermünde	7	993.4	wolkig	WSW 13	6.8	6.2	12.6	9.8	6.6	6	1.0	4	1951	21.9	12.10.1967	-4.2	13.10.1973
Emden	5	997.1	Schauer	N 9	8.5	6.2	13.9	10.0	7.2	4	2.9	7	1947	24.1	12.10.1978	-2.4	19.10.1993
Odenburg	20	996.1	leicht bew.	WNW 8	4.9	4.3	13.8	9.8	4.1	1	4.3	2					
Bremen/Flugh.	5	996.0	Nebel	WNW 5	2.1	1.6	15.2	8.8	1.5	-0	4.0	2	1890	22.8	15.10.1990	-5.0	11.10.1936
Soitau	78	995.8	bedeckt	WNW 4	5.8	5.5	13.4	9.0	4.3	3	4.0	0.6	1947	25.1	11.10.1978	-5.6	18.10.1994
Boizenburg	46	995.3	bedeckt	WNW 9	6.7	6.1	12.9	9.3	5.5	4	4.0	4	1951	23.6	14.10.1990	-3.9	18.10.1994
Lüchow	18	994.9	bedeckt	W 8	6.6	6.4	14.0	9.6	5.5	3	5.0	0.9	1955	23.0	12.10.1967	-5.4	17.10.1959
Seehausen/Altm.	23	995.2	Regen	W 9	6.2	6.0	14.0	9.8	5.3	3	5.2	0.5					
Marnitz	85	994.3	stark bew.	WSW 5	6.3	5.3	14.2	9.7	5.9	5	2.5	1	1951	22.9	12.10.1978	-3.1	18.10.1994
Neuruppin	39	994.3	stark bew.	WNW 8	6.7	5.9	14.3	10.6	6.1	3	2.6	0.0	1958	22.1	14.10.1990	-3.5	13.10.1992
Neubrandenburg	80	993.6	stark bew.	WSW 11	6.6	5.4	12.2	9.8	5.3	4	0.9	4					
Angermünde	55	993.6	stark bew.	W 15	6.9	5.7	14.1	10.3	6.5	5	1.9	0.0	1951	23.3	12.10.1967	-4.2	19.10.1993
Lingen	26	997.4	wolkig	WNW 8	5.7	5.4	13.4	10.1	5.6	5	2.6	5	1951	24.3	15.10.1990	-2.7	19.10.1972
Münst.-Osn./Flugh.	53	997.8	leicht bew.	WNW 5	5.6	5.4	14.0	10.8	5.6	4	2.7	0.9					
Osnabrück	97	997.3	Nebel	W 8	5.6	5.5	13.3	9.6	5.6	5	1.3	7	1952	24.3	15.10.1990	-3.5	13.10.1952
Diepholz	43	996.6	leicht bew.	NW 8	5.9	5.6	14.3	10.8	5.6	4	3.0	7	1952	24.5	15.10.1990	-4.7	13.10.1952
Bad Salzuflen	139	996.5	leicht bew.	WNW 11	6.8	5.9	13.4	10.0	6.7	5	1.2	2	1935	23.7	14.10.1986	-2.8	19.10.1972
Hannover/Flugh.	59	996.0	stark bew.	WNW 13	5.6	5.0	14.6	10.2	4.4	2	3.3	2	1936	25.3	10.10.1986	-4.2	18.10.1994
Braunschweig	88	995.7	bedeckt	WNW 8	6.6	6.2	13.7	10.9	6.5	4	4.9	4	1891	24.0	11.10.1921	-4.7	18.10.1994
Gardelegen	48	994.6	stark bew.	W 13	6.4	5.9	13.9	9.9	3.7	2	4.2	0.8	1947	24.8	12.10.1967	-6.6	18.10.1994
Magdeburg	85	995.3	wolkig	NNW 5	5.3	4.5	14.3	10.7	5.3	3	5.2	0.8	1947	25.5	14.10.1990	-4.4	18.10.1994
Potsdam	100	994.8	stark bew.	WNW 11	6.7	6.5	14.3	10.5	5.6	3	3.9	1	1893	24.7	11.10.1921	-6.3	20.10.1908
Berlin-Temp.	49	994.8	stark bew.	W 11	7.2	6.5	14.7	11.2	5.2	1	2.4	0.8	1876	24.4	13.10.1967	-5.0	20.10.1908
Lindenberg	104	994.2	stark bew.	WNW 11	7.5	7.0	14.1	10.0	6.5	5	1.6	2	1947	24.2	12.10.1967	-2.4	13.10.1973
Manschnow	16	993.4	stark bew.	W 9	6.6	5.9	14.3	11.0	5.2	4	2.3	0.0					
Düsseldorf/Flugh.	41	998.6	stark bew.	NNW 11	8.2	7.5	15.0	11.4	7.5	6	2.7	7	1969	26.0	11.10.1970	-3.0	15.10.1971
Bocholt	24	998.4	Nebel	WNW 5	6.3	6.2	13.6	11.0	6.3	6	1.4	2	1947	24.3	13.10.1990	-2.8	19.10.1947
Essen	161	998.8	Nebel	NW 9	6.9	6.3	13.6	10.5	6.8	7	0.7	8	1935	24.5	12.10.1990	-1.4	12.10.1952
Luedenscheid	392	997.7	stark bew.	NNW 2	6.3	5.4	11.6	8.8	6.3	6	1.2	7					
Kahler Asten	859	-	in Wolken	N 26	3.1	3.1	7.2	5.0	3.1	3	0.4	6	1955	20.0	14.10.1990	-4.2	15.10.1971
Bad Lipspringe	158	996.8	stark bew.	WNW 5	7.4	6.9	12.2	10.2	7.4	7	0.2	6	1951	24.0	14.10.1990	-4.1	19.10.1972
Kassel	233	995.9	wolkig	N 8	7.5	6.9	13.0	10.0	7.3	6	1.4	11	1951	23.7	15.10.1990	-2.9	19.10.1972
Göttingen	171	995.8	leicht bew.	NNW 5	7.5	6.8	12.9	9.8	7.5	5	0.7	6	1947	24.2	12.10.1978	-5.8	16.10.1951
Leinefelde	356	995.5	stark bew.	NNW 8	6.9	5.9	10.9	8.7	6.8	6	1.1	7	1957	22.8	11.10.1995	-4.9	19.10.1972
Braunlage	610	995.5	wolkig	NNW 8	4.1	3.4	8.8	6.7	4.1	3	1.0	10	1935	22.9	11.10.1978	-5.1	18.10.1994
Brocken	1153	-	in Wolken	NNW 24	1.1	0.8	3.8	2.9	0.9	2	1.5		1954	18.8	11.10.1995	-5.8	18.10.1994
Artern	166	995.3	stark bew.	N 5	8.0	7.3	13.8	10.4	8.0	7	0.7	6	1951	24.0	12.10.1967	-3.7	15.10.1959
Leipzig/Flugh.	149	994.9	Regen	WNW 8	8.2	7.6	13.8	10.6	8.1	8	3.8	9	1951	24.0	12.10.1967	-3.8	18.10.1994
Wittenberg	106	994.8	bedeckt	NW 2	7.5	6.6	15.1	11.1	7.5	7	3.6	9	1951	24.2	12.10.1967	-3.7	18.10.1994
Oschetz	152	994.9	Regen	WNW 8	8.2	7.5	13.7	10.5	8.2	8	5.1	5					
Dresden/Flugh.	232	994.8	Regen	WSW 5	7.8	7.1	12.5	9.7	7.8	8	3.7	4	1917	24.1	14.10.1990	-3.5	19.10.1972
Dobberlug-Kir.	100	994.6	Regen	WNW 8	8.6	7.3	14.8	11.2	8.6	8	4.4	3	1951	25.0	15.10.1990	-6.8	18.10.1994
Cottbus	70	994.3	Regen	W 8	8.9	8.2	14.5	11.2	8.2	7	3.1	0.8	1951	25.9	15.10.1990	-6.9	18.10.1994
Görlitz	238	994.2	Regen	W 5	7.9	6.9	13.1	10.4	7.9	7	3.6	4	1951	25.0	11.10.1995	-4.7	18.10.1994
Aachen	205	998.9	stark bew.	N 5	7.6	7.1	14.1	10.6	7.6	7	0.5	5	1891	25.6	17.10.1930	-2.0	19.10.1972
Nuerbg.-Barw.	486	997.4	stark bew.	NNE 21	6.6	6.4	11.8	8.8	6.4	6	1.1	12					
Köln-Bonn/Flugh.	100	998.0	leicht bew.	NW 13	6.5	5.9	14.5	11.3	6.5	5	0.4	6	1957	25.0	11.10.1970	-5.1	19.10.1972
Bendorf	129	996.8	stark bew.	N 8	8.9	8.7	15.3	11.6	8.8	6	1.4	10	1951	24.8	11.10.1967		