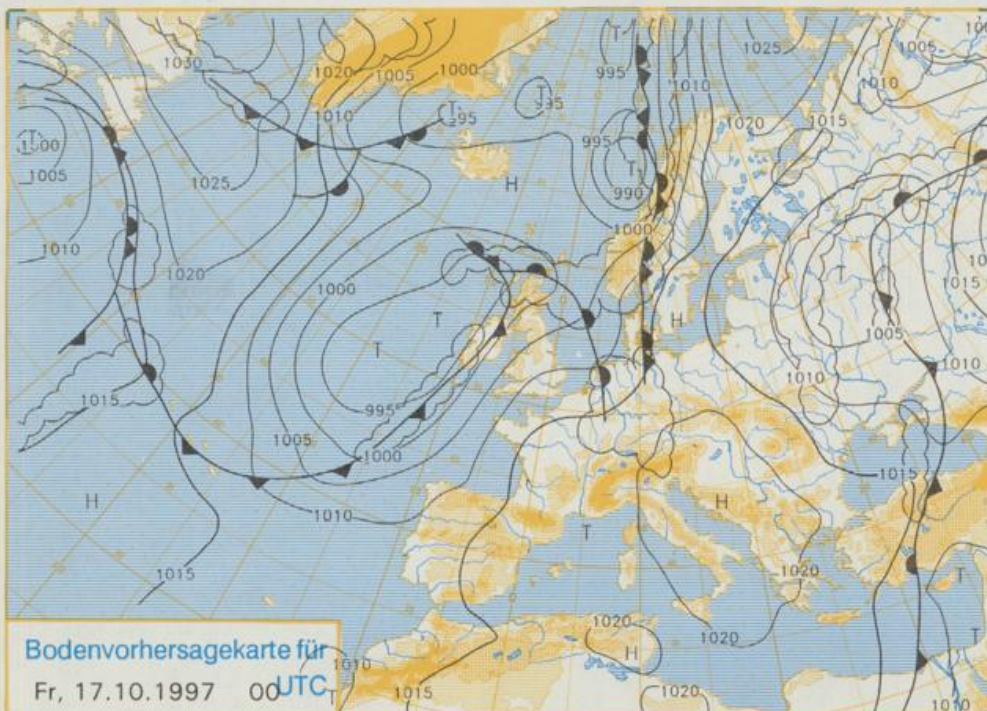


Stereographische Projektion 1 : 60 000 000 60°N



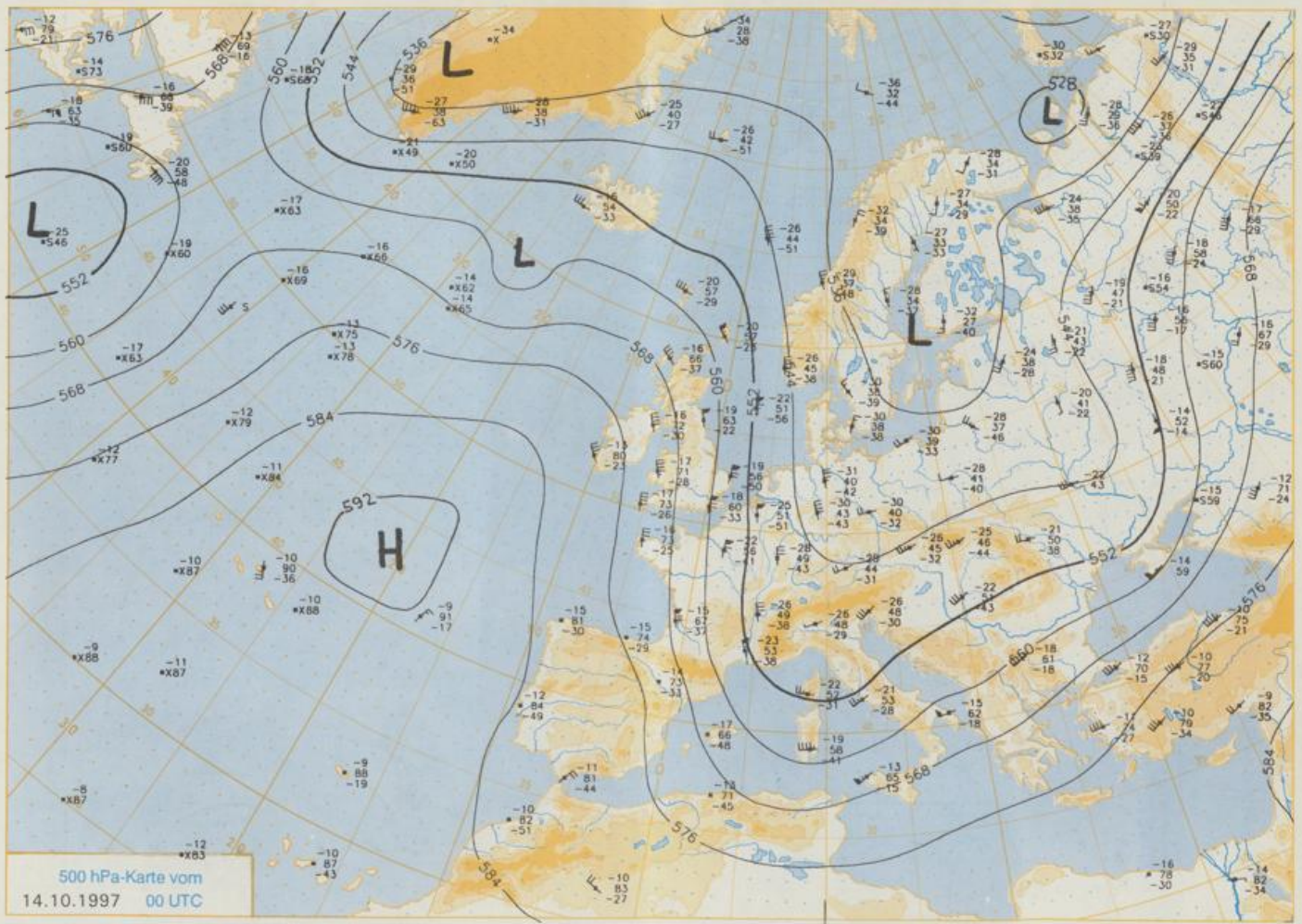
Deutschland-Vorhersage für Donnerstag, 16.10.97

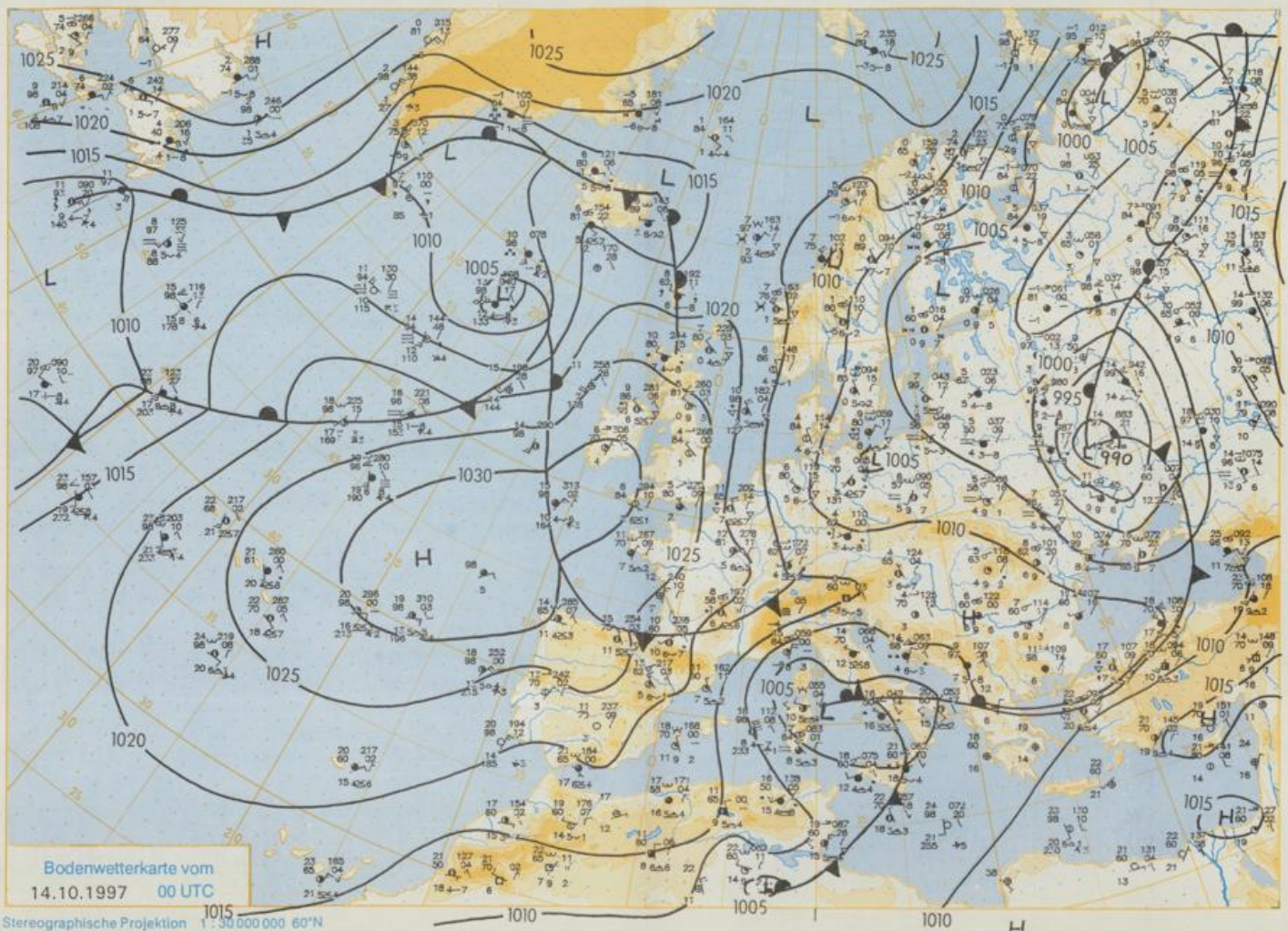
Eine meridionale Hochdruckzone, die sich im Tagesverlauf über dem nördlichen Mitteleuropa abschwächt, erstreckt sich über Deutschland hinweg. Hebungsbewölkung an einer Okklusion und Warmfront greifen von Westen her insbesondere auf den Norden und die Mitte Deutschlands über. Die Zufuhr wärmerer Luft wird allmählich eingeleitet.

Nach teils recht frischer Nacht ist es nach Osten zu meist noch sehr freundlich, sonst ist es wolkeig, gebietsweise vor allem im Norden und der Mitte Deutschlands auch stärker bewölkt. Die Niederschlagsneigung ist jedoch gering. Bei schwachem Wind vornehmlich aus nördlichen, später aus südwestlichen Richtungen liegen die Tageshöchsttemperaturen um 10°C.

Weitere Aussichten für Freitag, 17.10.97

Teils ist es vor allem im Süden hochnebelartig bewölkt, aber insgesamt niederschlagsfrei. Die Tageshöchsttemperaturen liegen zwischen 12 und 16°C.





Bodenwetterkarte vom
 14.10.1997 00 UTC
 Stereographische Projektion 1:30 000 000 60°N

Wettermeldungen von Dienstag, dem 14. Oktober 1997 06 UTC

Station	Bar.-höhe (m)	Luftdr. red.NN (hPa)	Wetter	Wind knt/h	Deutschland					Sonne Vort. Std.	RR 24h mm	Schnee höhe cm	Extremwerte der Lufttemperatur					
					Luft 2 m	Temperatur (Grad C)		Nacht 5 cm	in der Dekade vom 11.10.1978				Tmax Datum	Tmin Datum				
						Tau-punkt	Max								Mittel	Min		
Heiligoland	8	1014.5	wolkig	NNW 18	9.3	5.6	11.7	10.9	8.8	6	3.1	8	1952	18.5	16.10.1967	3.0	18.10.1973	
List / Sylt	29	1013.8	Wetterleuch	E 8	7.2	4.5	11.9	9.1	6.8	0	4.2	2	1937	19.1	12.10.1978	1.0	12.10.1973	
Leck	17	1014.5	leicht bew.	still	5	0.1	-0.6	11.2	7.9	-0.1	-3	4.9	3	1974	23.2	12.10.1978	-5.9	18.10.1993
Husum	37	1013.9	leicht bew.	NW 5	1.5	1.5	10.6	7.0	1.5	-2	4.1	4						
Schleswig	48	1013.3	leicht bew.	WNW 8	3.0	2.2	9.2	6.6	2.9	1	1.1	4	1947	23.9	12.10.1978	-2.8	20.10.1993	
Kiel	31	1013.2	leicht bew.	WNW 9	3.3	3.0	8.0	6.8	3.4	3	0.5	11	1940	23.5	12.10.1978	-3.4	20.10.1993	
Westermarckd.	9	1012.6	leicht bew.	N 22	8.4	2.8	10.6	9.6	8.1	7	1.3	2						
Arkona	42	1010.4	leicht bew.	NNE 42	6.0	2.3	10.4	8.4	6.0	5	2.7	12	1951	19.4	12.10.1978	0.4	13.10.1973	
Norderney	16	1015.5	wolkig	N 18	9.7	5.9	11.9	11.2	7.7	6	1.9	10	1947	22.9	12.10.1978	0.8	19.10.1994	
Bremerhaven	11	1014.6	wolkig	WNW 17	8.6	5.8	10.3	9.1	7.7	6	1.7	6	1949	23.7	15.10.1990	-0.6	20.10.1993	
Cuxhaven	12	1014.5	leicht bew.	N 9	9.0	3.9	10.7	9.6	9.0	6	1.9	16	1946	23.0	12.10.1978	-0.6	20.10.1993	
Hamburg/Flugh.	15	1014.0	leicht bew.	NNW 5	3.4	2.6	9.5	7.4	3.2	1	0.5	6	1891	23.3	11.10.1978	-4.2	11.10.1936	
Lübeck	15	1013.0	leicht bew.	WNW 5	3.6	3.2	10.0	6.7	2.9	-0	0.7	4	1890	23.3	19.10.1921	-6.0	18.10.1994	
Bötenhagen	17	1012.4	leicht bew.	N 28	8.5	4.4	9.6	8.4	8.0	7	0.5	2	1951	22.9	12.10.1978	-1.1	18.10.1994	
Schwarin	68	1011.9	leicht bew.	N 9	5.0	3.0	10.5	7.1	5.0	2	1.1	10	1946	23.1	11.10.1978	-1.9	18.10.1994	
Warnemünde	10	1010.9	wolkig	N 35	8.5	5.4	10.5	9.4	8.0	7	1.2	5	1951	22.8	12.10.1978	-0.3	19.10.1993	
Teterow	50	1010.6	leicht bew.	NNW 17	4.8	3.9	10.9	6.6	4.8	3	1.7	3	1947	22.4	12.10.1978	-3.3	13.10.1973	
Barth	7	1010.7	leicht bew.	N 21	7.1	2.1	10.8	8.6	7.0	5	1.5	5	1967	24.6	12.10.1967	-3.5	12.10.1975	
Greifswald	6	1009.7	leicht bew.	N 15	6.1	4.1	11.0	7.4	6.1	4	1.8	6	1951	22.1	12.10.1978	-4.4	20.10.1993	
Ueckermünde	7	1009.2	wolkig	NNE 24	8.6	7.3	11.6	8.1	6.5	6	3.2	3	1951	21.9	12.10.1967	-4.2	13.10.1973	
Emden	5	1015.4	wolkig	W 11	6.8	5.4	11.7	8.4	5.4	3	1.1	19	1947	24.1	12.10.1978	-2.4	19.10.1993	
Odenburg	20	1014.9	stark bew.	WNW 5	5.7	4.5	9.5	6.3	2.6	-0	1.0	3						
Bremen/Flugh.	9	1014.7	wolkig	NW 13	5.6	4.5	10.6	5.9	3.2	1	1.4	2	1890	22.8	15.10.1990	-5.0	11.10.1936	
Soltau	78	1014.2	leicht bew.	NW 8	2.8	2.2	10.4	6.4	2.8	2	1.5	3	1947	25.1	11.10.1978	-5.6	18.10.1994	
Lüchow	46	1013.0	leicht bew.	NW 11	3.6	2.9	11.3	6.9	5.1	3	1.0	2	1951	23.6	14.10.1990	-3.9	18.10.1994	
Seehausen/Altm.	23	1011.9	leicht bew.	WNW 22	5.2	4.5	11.9	7.9	5.2	4	0.8	5	1955	23.0	12.10.1967	-5.4	17.10.1959	
Marnitz	85	1011.4	wolkig	NW 9	4.8	3.6	11.1	6.6	4.8	3	1.4	8	1951	22.9	12.10.1978	-3.1	18.10.1994	
Neuruppin	39	1009.8	Regen	N 9	6.3	5.4	12.2	8.4	5.6	4	3.5	5	1958	22.1	14.10.1990	-3.5	13.10.1992	
Neubrandenburg	80	1009.6	wolkig	N 22	6.2	5.0	11.2	7.8	5.7	5	4.1	6						
Angermünde	55	1008.2	Sprühregen	WSW 8	6.1	5.1	12.1	8.6	5.3	3	5.2	0.7	1951	23.3	12.10.1967	-4.2	19.10.1993	
Lingen	26	1016.1	wolkig	WNW 5	6.5	6.0	11.4	8.2	6.2	5	2.3	8	1951	24.3	15.10.1990	-2.7	19.10.1972	
Münst.-Osn./Flugh.	53	1016.2	stark bew.	W 9	6.1	5.8	10.6	7.0	5.0	3	1.2	3						
Osnabrück	97	1015.9	stark bew.	W 5	5.8	5.5	9.3	6.4	5.1	3	0.6	6	1952	24.3	15.10.1990	-3.5	13.10.1952	
Diapholz	43	1015.3	stark bew.	WNW 5	6.4	5.6	10.0	6.9	5.1	3	1.9	4	1952	24.5	15.10.1990	-4.7	13.10.1952	
Bad Salzuflen	139	1015.4	stark bew.	NW 15	5.9	4.7	9.9	5.8	4.3	2	1.4	2	1935	23.7	14.10.1986	-2.8	19.10.1972	
Hannover/Flugh.	59	1013.6	wolkig	W 11	3.4	2.6	10.4	7.2	2.9	1	1.6	3	1936	25.3	14.10.1986	-4.2	18.10.1994	
Braunschweig	88	1014.0	leicht bew.	WNW 11	4.1	3.4	10.5	7.5	4.1	2	0.8	6	1891	24.0	11.10.1921	-4.7	18.10.1994	
Gardelegen	48	1011.6	leicht bew.	NW 13	5.4	4.0	11.2	7.6	5.4	5	0.7	5	1947	24.8	12.10.1967	-6.6	18.10.1994	
Magdeburg	85	1011.7	bedeckt	NW 15	6.0	5.1	11.6	7.7	5.2	3	1.5	2	1947	25.5	14.10.1990	-4.4	18.10.1994	
Potsdam	100	1009.3	Sprühregen	NNW 15	6.3	5.8	12.1	8.0	5.5	4	3.2	0.5	1893	24.7	11.10.1921	-6.3	20.10.1908	
Berlin-Temp.	49	1009.3	stark bew.	NW 9	6.4	5.8	12.1	8.6	6.1	5	2.6	0.6	1876	24.4	13.10.1967	-5.0	20.10.1908	
Lindenberg	104	1008.7	Regen	WSW 5	5.7	5.4	12.3	8.2	5.4	5	4.8	0.5	1947	24.2	12.10.1967	-2.4	13.10.1973	
Manschnow	16	1008.1	stark bew.	SW 8	6.6	5.4	12.8	8.4	6.6	6	3.7	0.8						
Düsseldorf/Flugh.	41	1018.1	leicht bew.	NW 11	6.6	5.4	10.7	7.6	5.9	4	1.1	5	1969	26.0	11.10.1970	-3.0	15.10.1971	
Bocholt	24	1017.2	leicht bew.	WNW 11	5.5	4.7	11.2	8.0	5.4	4	2.4	7	1947	24.3	13.10.1990	-2.6	19.10.1947	
Essen	161	1017.9	wolkig	WNW 11	6.8	5.6	10.3	6.6	5.5	4	0.9	6	1935	24.5	12.10.1990	-1.4	12.10.1952	
Luedenscheid	392	1016.6	stark bew.	WNW 13	5.1	4.4	8.0	5.7	4.1	3	0.1	5						
Kahler Asten	859	-	Regen	NW 30	1.6	1.6	3.2	2.2	1.5	1		4	1955	20.1	14.10.1990	-4.2	15.10.1971	
Bad Lippspringe	158	1015.9	bedeckt	W 8	5.5	5.0	9.8	6.1	4.9	5		5	1951	24.0	14.10.1990	-4.1	19.10.1972	
Kassel	233	1014.9	stark bew.	NNW 5	6.0	4.7	10.0	7.2	5.2	3	0.2	2	1951	23.7	15.10.1990	-2.9	19.10.1972	
Göttingen	171	1014.4	wolkig	NW 8	5.5	3.9	10.4	7.6	5.2	3	0.2	2	1947	24.2	12.10.1978	-5.8	16.10.1951	
Leinefelde	356	1013.9	stark bew.	WNW 15	4.6	3.5	9.1	5.7	4.5	4	0.7	4	1957	22.8	11.10.1995	-4.9	19.10.1972	
Braunlage	610	1012.7	stark bew.	WNW 17	3.3	2.1	5.3	3.4	2.3	2		11	1936	22.9	11.10.1978	-5.1	18.10.1994	
Brocken	1153	-	in Wolken	NNW 18	-0.3	-0.5	1.1	-0.1	-0.9	-1		10	1951	18.8	11.10.1995	-5.8	18.10.1993	
Artern	166	1012.8	stark bew.	WNW 24	6.5	4.8	11.2	7.6	5.6	4	2.0	3	1954	24.9	12.10.1967	-5.0	18.10.1994	
Leipzig/Flugh.	149	1011.1	Schauer	WNW 26	6.0	5.0	11.8	7.7	5.9	6	4.1	5	1951	24.4	12.10.1967	-3.7	15.10.1959	
Wittenberg	106	1010.0	Regen	NW 15	5.9	4.7	12.6	8.2	5.7	5	1.8	3	1951	24.0	12.10.1967	-3.8	18.10.1994	
Oschatz	152	1010.3	Sprühregen	WNW 24	5.7	4.9	11.6	7.9	5.7	5	3.8	2						
Dresden/Flugh.	232	1009.9	Regen	WSW 21	5.3	4.2	10.0	7.8	5.2	5	1.2	2	1917	24.1	14.10.1990	-3.5	19.10.1972	
Doberlug-Kir.	100	1009.0	bedeckt	W 15	6.2	4.8	12.1	8.3	6.1	5	3.1	2	1951	25.0	15.10.1990	-6.8	18.10.1994	
Cottbus	70	1008.9	Sprühregen	SW 5	6.4	5.6	12.6	8.4	6.4	6	5.2	0.0	1951	25.9	15.10.1990	-6.9	18.10.1994	
Görlitz	238	1009.7	Regen	SSW 11	5.3	3.8	9.8	6.6	4.5	3	2.2	3	1951	25.0	11.10.1995	-4.7	18.10.1994	
Aechen	205	1019.1	leicht bew.	W 9	6.0	5.1	10.1	6.8	6.0	5	0.8	4	1891	25.6	17.10.1930	-2.0	19.10.1972	
Nuerbg.-Berw.	486	1018.2	bedeckt	NNW 24	5.0	4.3	6.6	4.8	3.5	2	0.2	3						
Köln-Bonn/Flugh.	100	1017.9	stark bew.	WNW 13	7.0	6.3	11.2	7.8	4.9	3	0.1	2	1957	25.0	11.10.1970	-5.1	19.10.1972	
Bendorf	129	1017.4	Regen	NW 5	7.0	6.8	9.9	7.6	6.4	5	0.2	2	1951	24.8	11.10.1967	-2.8	19.10.1955	
Bad Marienberg	555	1017.0	bedeckt	NW 11	4.0	3.8	5.7	4.4	3.5	4		5	1963	21.9	11.10.1995	-2.4	18.10.19	