WETTERKARTE

Amtsblatt des Deutschen Wetterdienstes

D 7311 A
ISSN 0936-5818
Schutzgebühr monatlich DM 30,25
einschließlich Versandkosten,
Einzelpreis DM 1,25
zuzüglich Versandkosten

Druck und Verlag: Deutscher Wetterdienst
Frankfurter Straße 135, 63067 Offenbach
Postanschrift: 63004 (Postfach), Telefon: (069) 80 62 - 22 83
Telex: 4152871, Telefax: (069) 80 62 - 24 84
LZB: BLZ 505 000 00 Kto.-Nr.: 505 01004

Erscheint täglich; nur Postbezug

Jahrgang 1997 Freitag, den 17. Oktober **Nummer:** 290

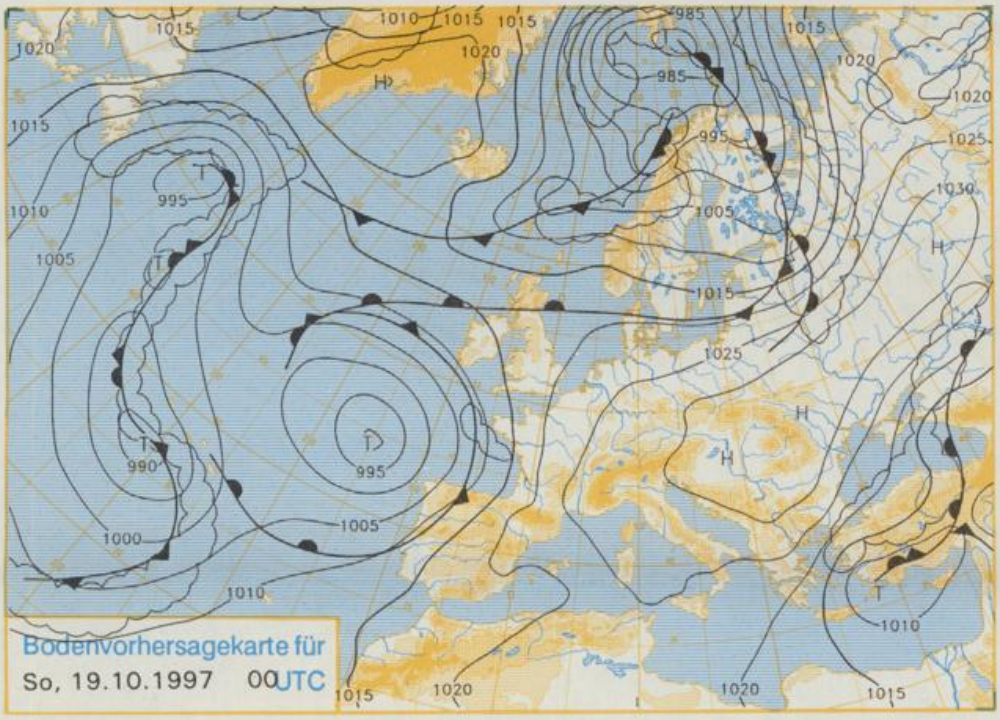

Stereographische Projektion 1 : 60 000 000 60°N

Deutschland-Vorhersage für Sonntag, 19.10.97

Der Vorhersagebereich liegt an der Westseite eines Hochs mit Kernen über Ungarn und Russland. Milde Luftmassen strömen aus dem westlichen Mittelmeerraum nach Deutschland ein.
Nach teils neblig - trüber, aber örtlich auch klarer und kalter Nacht ist es nach Auflösung von Nebel oder Hochnebel gebietsweise wolkig, gelegentlich auch noch heiter und trocken. Die Tageshöchsttemperaturen liegen in nebelfreien Lagen allgemein zwischen 13 und 17°C. Besonders am Oberrhein können auch 19°C erreicht werden, sonst darunter. Der Wind bleibt schwach und weht aus Süd bis Südost.

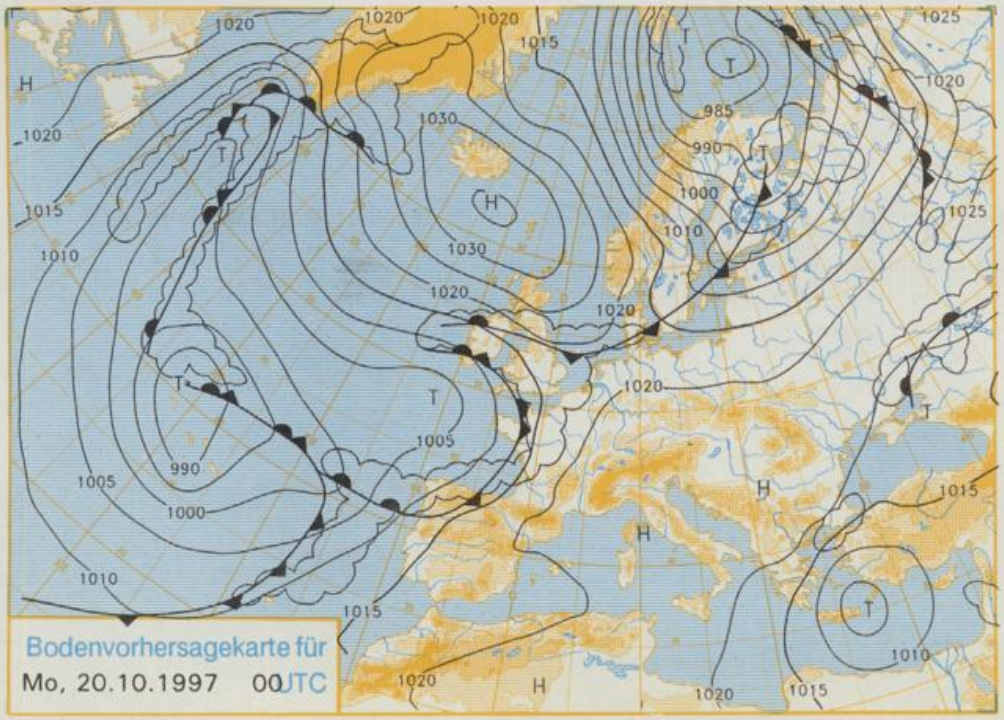

Weitere Aussichten für Montag, 20.10.97

Von Nord nach Süd Durchzug eines Bewölkungsfeldes, aber nur vereinzelt etwas Regen, Temperaturrückgang.

Der Umwelt zuliebe: gedruckt auf chlorfrei gebleichtem Papier.

Nachdruck und öffentlicher Aushang ohne Genehmigung nicht gestattet

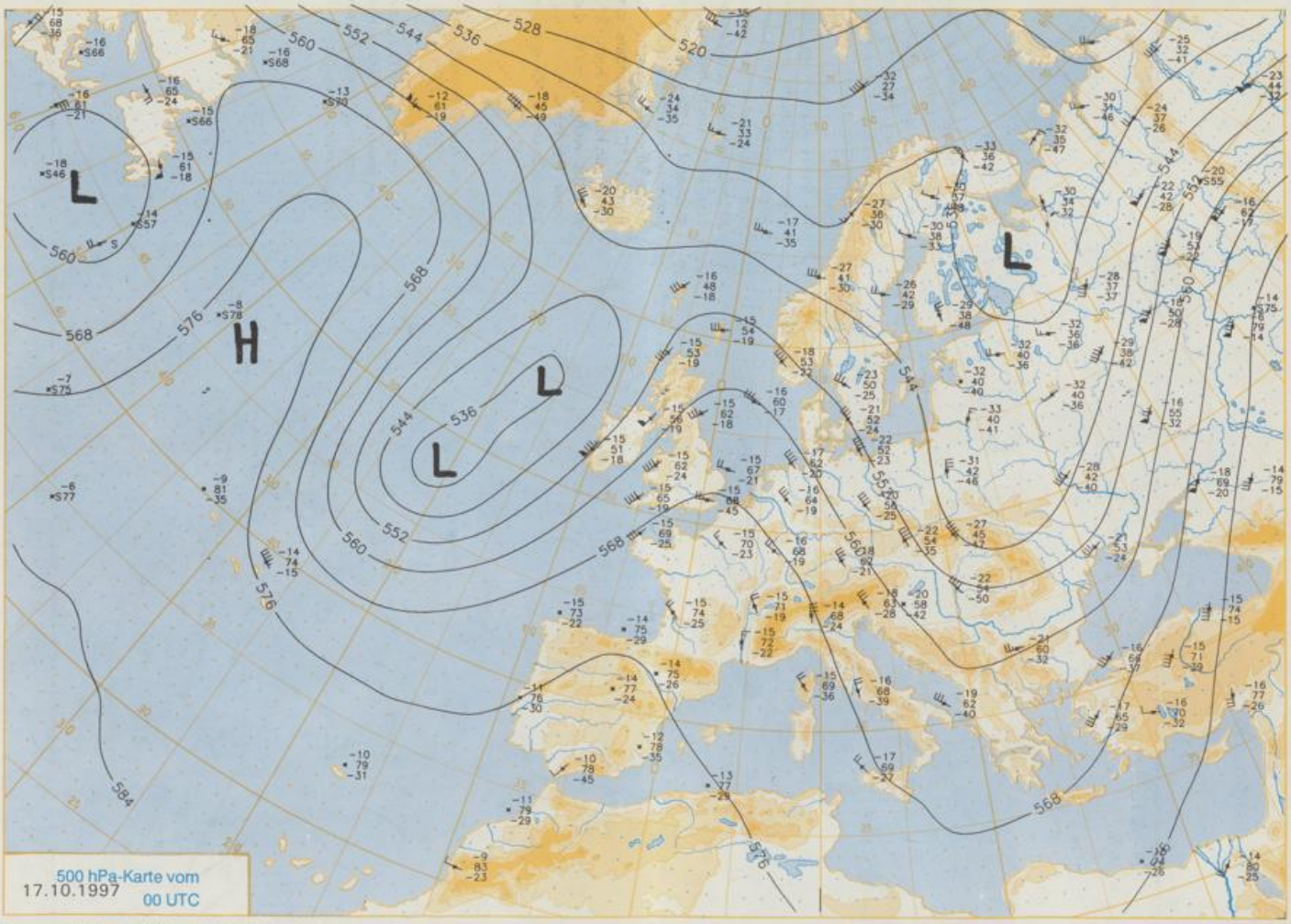

Stereographische Projektion 1 : 30 000 000 60°N

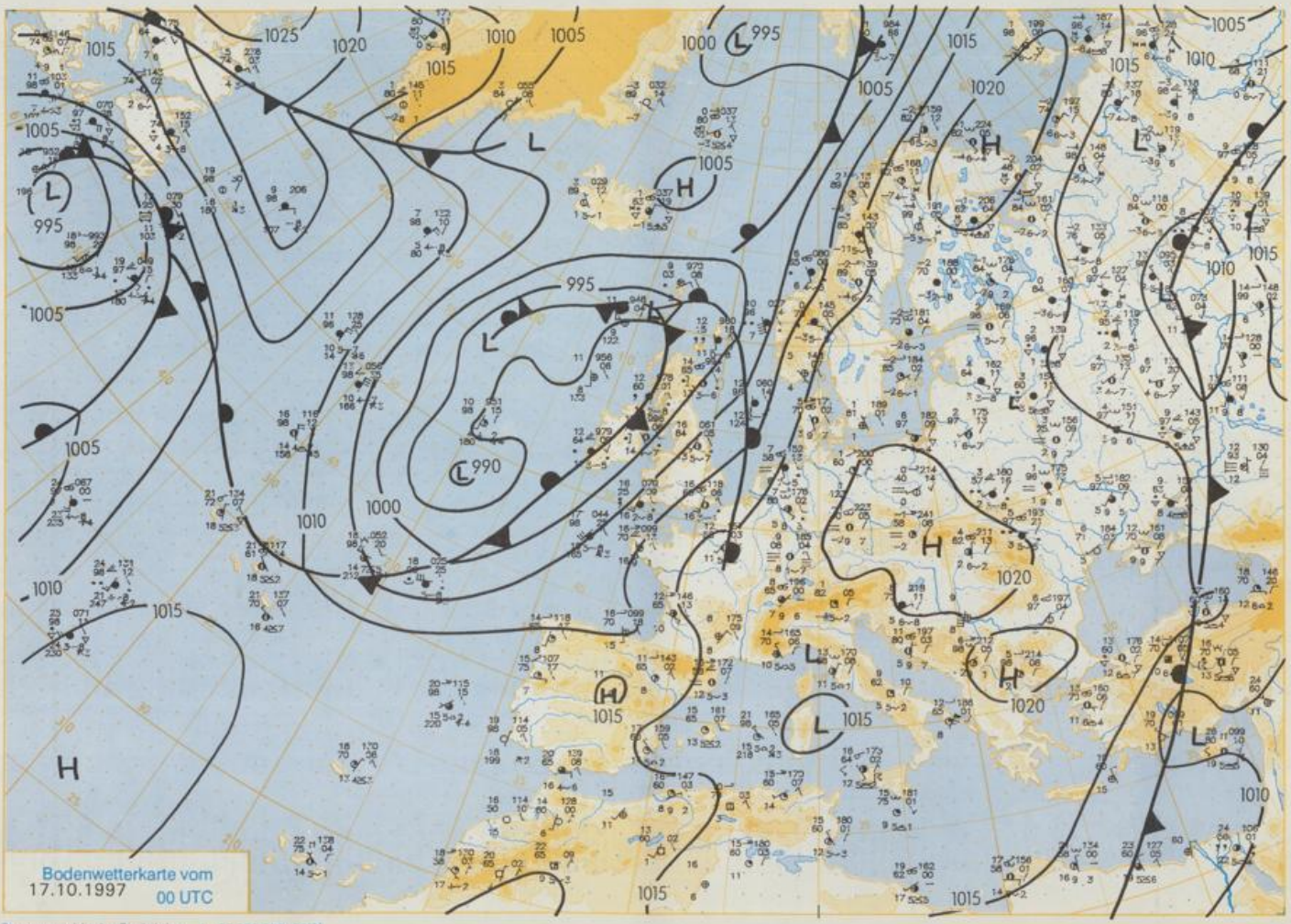

Stereographische Projektion 1 : 30 000 000 60°N

Wettermeldungen von Freitag, dem 17. Oktober 1997 06 UTC

Deutschland

Station	Bar.-höhe (m)	Luftdr. red.NN (hPa)	Wetter	Wind	km/h	Temperaturen (Grad C) Luft 2 m	Tau-punkt	Max Vortag	Mittel	Min 2 m	Nacht 5 cm	Sonne Vort. Std.	RR 24h mm	Schnee höhe cm	Extremwerte der Lufttemperatur in der Dekade vom 11.10. bis 20.10. seit	Tmax	Datum	Tmin	Datum
Helgoland	8	1014.2	stark bew.	SSE	41	9.5	7.4	9.3	8.2	8.4	7	6.4	0.0		1952	18.5	16.10.1987	3.0	18.10.1973
List / Sylt	29	1014.4	Regen	SE	30	7.2	4.5	8.9	6.2	6.7	5	7.8	0.1		1937	19.1	12.10.1978	1.0	12.10.1973
Leck	17	1016.4	Regen	SSE	17	5.2	2.5	10.0	4.0	3.7	1	5.9	0.2		1974	23.2	12.10.1978	-5.9	18.10.1993
Husum	37	1016.4	Regen	SE	15	4.5	3.0	9.2	4.2	4.5	3	5.9	0.1						
Schleswig	48	1017.4	Regen	SSE	11	5.2	2.0	8.3	5.0	5.1	3	3.1	0.0		1947	23.9	12.10.1978	-2.8	20.10.1993
Kiel	31	1017.4	stark bew.	SSE	13	5.5	1.0	8.0	5.9	5.3	5	1.0	.		1940	23.5	12.10.1978	-3.4	20.10.1993
Westermarkdf.	9	1018.2	stark bew.	SE	15	6.4	1.5	8.6	5.6	3.2	2	5.5	0.4						
Arkona	42	1020.2	wolkig	SW	18	3.0	1.8	6.8	4.8	2.2	0	3.7	.		1951	19.4	12.10.1978	0.4	13.10.1973
Norderney	16	1014.6	Sprühregen	SSE	17	7.0	5.5	9.7	7.1	6.6	6	6.8	0.0		1947	22.9	12.10.1978	0.8	19.10.1994
Bremerhaven	11	1016.1	stark bew.	S	11	5.6	3.0	9.6	6.1	4.9	4	6.4	0.0		1949	23.7	15.10.1990	-0.6	20.10.1993
Cuxhaven	12	1016.2	Regen	SSE	18	5.3	2.8	9.7	6.9	5.1	3	6.9	0.2		1946	23.0	12.10.1978	-0.6	20.10.1993
Hamburg/Flugh.	15	1017.7	Regen	SSE	11	4.8	1.3	9.8	5.0	3.9	2	2.9	.		1891	23.3	11.10.1978	-4.2	11.10.1936
Lübeck	15	1017.9	stark bew.	SE	11	4.6	1.7	10.3	2.8	1.4	-1	5.0	.		1890	23.3	19.10.1921	-6.0	18.10.1994
Boltenhagen	17	1018.3	stark bew.	SSE	15	5.1	1.8	9.0	5.5	3.3	2	3.2	0.0		1951	22.9	12.10.1978	-1.1	18.10.1994
Schwerin	68	1018.4	wolkig	SSE	11	4.8	0.5	8.9	5.0	4.0	-1	4.3	0.0		1946	23.1	11.10.1978	-1.9	18.10.1994
Warnemünde	10	1018.7	wolkig	SSE	11	4.4	1.7	8.7	5.8	4.4	1	5.8	.		1951	22.8	12.10.1978	-0.3	19.10.1993
Teterow	50	1019.8	leicht bew.	SSE	17	1.9	1.4	8.3	3.6	1.1	-1	4.1	0.0		1947	22.4	12.10.1978	-3.3	13.10.1973
Barth	7	1019.4	wolkig	SSE	4	1.9	0.3	7.6	4.4	1.0	-0	4.4	0.1		1967	24.6	12.10.1967	-3.5	12.10.1975
Greifswald	6	1019.9	leicht bew.	S	11	1.3	0.2	8.2	2.7	-0.7	-3	6.6	.		1951	22.1	12.10.1978	-4.4	20.10.1993
Ueckermünde	7	1021.3	wolkig	S	9	1.1	0.4	8.4	3.3	-0.6	-3	3.8	0.4		1951	21.9	12.10.1967	-4.2	13.10.1973
Emden	5	1014.6	Sprühregen	S	15	7.1	5.9	9.7	5.7	4.9	3	7.1	0.0		1947	24.1	12.10.1978	-2.4	19.10.1993
Oldenburg	20	1015.4	stark bew.	SSE	11	6.5	2.9	9.6	5.4	5.3	4	7.8	.						
Bremen/Flugh.	5	1016.6	stark bew.	SE	9	5.0	3.1	9.6	4.3	3.5	1	8.4	0.0		1890	22.8	15.10.1990	-5.0	11.10.1936
Soltau	78	1017.5	Regen	SSE	9	3.4	1.4	10.4	3.0	2.2	1	8.1	.		1947	25.1	11.10.1978	-5.6	18.10.1994
Boizenburg	46	1018.7	stark bew.	SE	13	2.6	0.4	10.7	4.0	2.3	1	6.1	.		1951	23.6	14.10.1990	-3.9	18.10.1994
Lüchow	18	1018.7	stark bew.	ESE	5	3.5	1.8	10.2	2.9	0.2	-1	8.5	.		1955	23.0	12.10.1967	-5.4	17.10.1959
Seehausen/Altm.	23	1019.7	bedeckt	SE	11	3.0	0.9	10.0	2.4	-0.9	-2	7.9	0.0						
Marnitz	85	1019.4	stark bew.	SSE	13	3.8	0.0	9.3	3.3	0.7	-3	5.6	.		1951	22.9	12.10.1978	-3.1	18.10.1994
Neuruppin	39	1020.3	wolkig	ESE	9	2.5	1.5	9.8	3.7	1.1	-2	6.5	.		1958	22.1	14.10.1990	-3.5	13.10.1992
Neubrandenburg	80	1020.2	wolkig	SSE	15	2.5	1.4	7.7	3.2	0.6	-2	2.9	0.0						
Angermünde	55	1021.0	wolkig	S	8	1.6	0.8	9.1	3.1	-0.7	-4	5.9	0.0		1951	23.3	12.10.1967	-4.2	19.10.1993
Lingen	26	1015.3	stark bew.	SSE	11	7.8	6.4	11.2	5.8	6.1	5	7.0	0.0		1951	24.3	15.10.1990	-2.7	19.10.1972
Münst.-Osn./Flugh.	53	1016.2	stark bew.	SE	5	7.3	6.2	10.9	6.3	4.4	2	6.2	0.0						
Osnabrück	97	1016.6	bedeckt	SSE	8	7.7	5.8	9.7	5.0	4.9	2	6.4	.		1952	24.3	15.10.1990	-3.5	13.10.1952
Diepholz	43	1016.5	stark bew.	SE	8	6.0	5.4	9.4	3.7	2.2	0	8.7	.		1952	24.5	15.10.1990	-4.7	13.10.1952
Bad Salzuflen	139	1017.2	stark bew.	SSW	5	6.3	3.9	9.5	5.0	4.1	2	4.2	.		1935	23.7	14.10.1986	-2.8	19.10.1972
Hannover/Flugh.	59	1017.5	stark bew.	SSE	11	5.6	2.8	8.5	3.8	3.0	-1	7.3	0.0		1936	25.3	14.10.1986	-4.2	18.10.1994
Braunschweig	88	1018.7	stark bew.	S	9	3.5	1.9	9.0	4.0	3.0	-0	7.7	.		1891	24.0	11.10.1921	-4.7	18.10.1994
Gardelegen	48	1018.5	wolkig	S	5	2.6	0.4	10.1	2.1	-1.0	-3	6.9	.		1947	24.8	12.10.1967	-6.6	18.10.1994
Magdeburg	85	1019.7	stark bew.	SSE	8	1.4	0.7	9.8	3.2	0.8	-2	6.4	.		1947	25.5	14.10.1990	-4.4	18.10.1994
Potsdam	100	1020.7	stark bew.	SE	11	0.7	-0.4	10.1	3.0	0.4	-2	7.2	.		1893	24.7	11.10.1921	-6.3	20.10.1908
Berlin-Temp.	49	1021.3	wolkig	ESE	11	2.3	0.2	9.3	4.3	0.8	-5	6.7	.		1876	24.4	13.10.1967	-5.0	20.10.1908
Lindenberg	104	1021.7	stark bew.	SE	4	0.7	-0.5	9.1	3.9	0.1	-2	6.9	.		1947	24.2	12.10.1967	-2.4	13.10.1973
Manschnow	16	1021.1	stark bew.	SE	8	0.0	-0.4	10.0	2.6	-1.6	-5	5.7	.						
Düsseldorf/Flugh.	41	1016.3	stark bew.	* SSE	21	9.5	6.6	13.1	8.0	7.9	6	6.8	0.0		1969	26.0	11.10.1970	-3.0	15.10.1971
Bocholt	24	1015.2	bedeckt	S	9	9.6	8.0	11.8	8.0	7.6	7	3.1	0.4		1947	24.3	13.10.1990	-2.8	19.10.1947
Essen	161	1016.7	stark bew.	S	18	8.9	6.6	12.4	7.2	6.7	4	6.4	0.0		1935	24.5	12.10.1990	-1.4	12.10.1952
Luedenscheid	392	1018.2	stark bew.	SW	5	6.7	5.2	9.8	5.0	5.0	4	6.5	0.0						
Kahler Asten	859	-	in Wolken	SW	24	2.8	2.8	6.1	2.0	1.2	-1	3.9	0.0		1955	20.1	14.10.1990	-4.2	15.10.1971
Bad Lippspringe	158	1017.4	stark bew.	SSE	4	7.0	4.2	10.1	5.9	4.2	3	7.6	.		1951	24.0	14.10.1990	-4.1	19.10.1972
Kassel	233	1018.9	wolkig	S	9	3.1	2.4	10.0	5.6	2.6	-0	4.9	.		1951	23.7	15.10.1990	-2.9	19.10.1972
Göttingen	171	1019.3	stark bew.	E	11	4.0	2.7	10.4	4.7	2.1	-0	5.5	.		1947	24.2	12.10.1978	-5.8	16.10.1951
Leinefelde	356	1020.0	wolkig	S	5	2.4	1.5	8.5	4.0	1.0	-2	5.5	.		1957	22.8	11.10.1995	-4.9	19.10.1972
Braunlage	610	1020.1	stark bew.	NW	5	0.6	0.2	6.2	0.4	-1.3	-3	6.8	.		1936	22.9	11.10.1978	-5.1	18.10.1994
Brocken	1153	-	in Wolken	SW	30	-0.2	-0.5	1.4	-2.2	-2.5	-4	4.0	.	6	1951	18.8	11.10.1995	-5.8	18.10.1993
Artern	166	1020.8	wolkig	still		0.2	-0.5	10.1	4.3	0.1	-3	4.5	.		1954	24.9	12.10.1967	-5.0	18.10.1994
Leipzig/Flugh.	149	1020.5	leicht bew.	S	13	0.7	-0.1	8.8	3.8	0.4	-2	4.5	.		1951	24.4	12.10.1967	-3.7	15.10.1959
Wittenberg	106	1020.8	stark bew.	E	8	0.6	-0.5	9.2	2.7	-0.8	-3	4.8	.		1951	24.0	12.10.1967	-3.8	18.10.1994
Oschatz	152	1021.4	wolkig	SSE	5	0.3	-0.5	9.0	3.1	-0.4	-3	2.7	0.0						
Dresden/Flugh.	232	1021.8	leicht bew.	SSE	13	0.7	-0.2	6.8	3.4	-0.6	-3	1.4	0.0		1917	24.1	14.10.1990	-3.5	19.10.1972
Doberlug-Kir.	100	1021.5	wolkig	S	5	-0.9	-2.0	8.4	2.3	-2.1	-5	6.9	0.0		1951	25.0	15.10.1990	-6.8	18.10.1994
Cottbus	70	1021.9	wolkig	E	5	-0.2	-1.0	9.2	2.5	-1.9	-4	5.9	.		1951	25.9	15.10.1990	-6.9	18.10.1994
Görlitz	238	1022.3	wolkig	S	8	0.7	-1.2	6.2	3.0	-1.2	-3	2.2	0.0		1951	25.0	11.10.1995	-4.7	18.10.1994
Aachen	205	1015.9	leicht bew.	S	11	10.4	8.1	12.0	8.6	8.7	8	2.3	.		1891	25.6	17.10.1930	-2.0	19.10.1972
Nuerbg.-Barw.	486	1017.5	bedeckt	SW	9	6.9	6.2	8.9	6.1	5.4	4	0.5	.						
Köln-Bonn/Flugh.	100	1017.4	stark bew.	ESE	11	8.3	6.6	12.4	6.7	6.3	5	6.6	0.0		1957	25.0	11.10.1970	-5.1	19.10.1972
Bendorf	129	1018.1	stark bew.	SE	4	8.3	7.2	10.3	8.2	6.1	5	0.2	0.0		1951	24.8	11.10.1967	-2.8	19.10.1955
Bad Marienberg	555	1018.6	Nebel	S	9	4.9	4.9	7.4	3.7	3.0	0	4.5	.		1963	21.9	11.10.1995	-2.4	18.10.1992
Gießen	195	1019.4	leicht bew.	still		3.4	3.1	10.3	7.4	3.4	2	2.1	.		1939	22.7	15.10.1990	-3.3	19.10.1972
Bad Hersfeld	272	1021.0	Nebel	S	2	0.0	-0.4	10.1	5.0	-0.3	-2	3.3	.		1949	25.3	15.10.1990	-4.6	17.10.1951
Wasserkuppe	925	-	leicht bew.	SSW	15	0.5	0.3	5.0	1.6	-0.3	-3	3.6	.		1936	21.8	18.10.1988	-4.2	18.10.1994
Meiningen	453	1021.6	wolkig	S	5	0.3	-0.1	8.8	3.8	-0.3	-3	2.3	.		1979	21.5	15.10.1990	-4.3	17.10.1992
Schmücke	948	-	in Wolken	SW	11	1.0	0.9	4.2	1.2	-0.3	-2	2.7	0.0		1947	21.4	11.10.1978	-4.3	17.10.1992
Erfurt/Flugh.	322	1020.2	leicht bew.	S	17	2.8	0.9	8.2	4.4	1.4	-1	4.5	.		1967	25.1	15.10.1990	-5.0	19.10.1972
Neuhaus a.R.	851	-	in Wolken	SSW	15	1.5	1.5	5.7	1.5	-0.8	-4	3.5	.						
Gera-Leumnitz	311	1020.6	leicht bew.	S	15	1.0	-1.3	9.0	3.9	0.5	-2	3.1	.		1952	24.7	15.10.1990	-5.7	13.10.1973
Plauen	389	1021.6		S	11	1.2	-0.8	8.7	3.4	-1.8	-3	4.5	0.0		1951	23.8	14.10.1990	-6.4	13.10.1973
Carlsfeld	899	-	leicht bew.	S	9	-1.1	-1.9	2.5	-0.2	-2.1	-5	3.2	.	Re					
Chemnitz	420	1020.8	leicht bew.	SSW	9	3.3	-0.3	6.3	3.4	1.6	-1	2.0	.		1951	24.6	12.10.1967	-3.8	19.10.1972
Fichtelberg	1215	-	leicht bew.	SSW	21	-1.6	-2.9	-1.6	-2.7	-3.3	-5	1.3	.	16	1951	20.2	11.10.1995	-6.9	19.10.1994
Zinnwald	882	-	wolkig	S	13	-1.7	-2.8	0.7	-0.8	-2.4	-6	0.7	0.0	4					
Lichtenhain-M	325	1022.5	leicht bew.	E	8	1.2	-0.6	7.2	1.5	-1.8	-3	1.9	.						
Trier	273	1017.9	stark bew.	WSW	2	7.9	7.3	10.3	8.3	7.4	6	0.2	.		1948	23.8	14.10.1990	-4.1	19.10.1955
Deuselbach	483	1019.1	stark bew.	ESE	5	4.6	3.7	8.0	6.4	4.5	2	0.5	.		1950	23.5	12.10.1990	-3.5	20.10.1972
Hahn	501	1018.7	Nebel	SSE	5	4.9	4.7	X	5.8	X	X	X	.						
Kl.Feldbg./Ts	802	-	in Wolken	SSW	11	3.8	3.5	4.3	3.0	2.5	1	0.4	.		1936	21.6	18.10.1988	-3.8	18.10.1994
Frankfurt/Flugh.	113	1019.5	leicht bew.	ESE	2	5.5	4.8	11.3	8.6	5.2	3	2.9	0.1		1870	25.4	13.10.1921	-5.2	20.10.1972
Vielbrunn/Odenw.	455	1020.1	Nebel	S	8	2.9	2.2	8.3	5.4	2.9	1	1.2	0.1						
Würzburg	272	1020.0	leicht bew.	WSW	2	4.2	3.7	11.3	7.6	4.2	2	1.8	.		1947	23.7	11.10.1967	-4.3	19.10.1972
Bad Kissingen	266	1020.9	leicht bew.	ENE	2	1.7	1.4	10.6	5.1	1.7	-1	1.7	.		1946	24.8	11.10.1970	-5.8	20.10.1972
Coburg	323	1021.8	leicht bew.	E	4	0.6	-0.6	11.0	5.0	0.6	-1	5.0	.		1947	23.1	15.10.1990	-5.4	19.10.1972
Bamberg	243	1021.0	wolkig	still		2.3	1.9	10.7	6.4	1.5	0	1.1	.		1879	25.0	11.10.1933	-7.1	20.10.1972
Hof	568	1022.2	leicht bew.	SSE	11	-0.1	-0.9	7.1	2.3	-1.1	-4	4.0	.		1947	24.0	14.10.1990	-5.3	18.10.1994
Weiden/Opf.	439	1022.7	bedeckt	E	5	0.2	-0.5	8.7	3.7	-0.1	-2	1.3	.		1947	23.2	14.10.1990	-7.1	20.10.1972
Berus	367	1019.2	Nebel	E	4	6.4	6.0	9.5	7.6	6.2	6	0.2	0.0		1951	24.2	14.10.1990	-1.7	19.10.1955
Tholey	398	1018.9		SSE	5	6.7	6.2	8.2	6.8	6.5	5	0.1	.		1975	22.6	14.10.1990	-1.6	18.10.1994
Saarbrücken/Flugh.	320	1018.9	bedeckt	S	5	7.5	7.2	9.7	7.6	5.8	4	0.1	0.1		1951	23.5	14.10.1990	-3.8	20.10.1972
Weinbiet	557	1019.0	leicht bew.	SSE	5	5.9	5.3	6.8	5.5	5.3	2	0.1	1		1953	22.8	14.10.1990	-2.1	17.10.1971
Karlsruhe	145	1019.6	Nebel	ESE	4	7.2	6.8	11.6	8.9	5.6	5	0.1	0.7		1876	25.8	11.10.1921	-5.4	20.10.1972
Mannheim	100	1019.5	leicht bew.	S	4	5.0	4.1	11.2	8.4	5.0	3	0.3	0.4		1936	25.9	11.10.1970	-3.8	20.10.1972
Stuttgart/Flugh.	391	1019.2	stark bew.	SSW	4	6.3	6.2	9.3	7.3	5.0	1	.	0.4		1900	24.0	13.10.1921	-5.4	20.10.1972
Öhringen	277	1020.3	leicht bew.	N	4	3.2	2.6	9.9	7.2	3.1	0	.	0.1		1947	25.7	15.10.1990	-5.5	20.10.1972
Weißenburg/Bay.	424	1020.9	stark bew.	still		4.2	3.6	8.2	5.8	1.3	0	.	0.1		1936	24.2	14.10.1990	-7.8	19.10.1972
Nürnberg/Flugh.	318	1020.6	stark bew.	SE	11	4.3	3.8	9.9	5.6	2.6	2	2.0	.		1936	24.1	11.10.1967	-7.3	19.10.1972
Regensburg	371	1022.1	bedeckt	SSE	5	3.9	3.7	10.4	5.5	2.8	1	1.0	.		1947	24.8	17.10.1967	-4.6	19.10.1972
Straubing	359	1022.1	wolkig	E	11	3.3	2.8	10.1	5.5	2.0	-1	1.9	.		1951	24.0	17.10.1967	-6.0	19.10.1972
Großer Arber	1446	-	wolkig	SW	9	-2.6	-3.2	-1.2	-2.9	-3.9	X	1.0	.	15	1982	20.1	11.10.1995	-6.7	18.10.1994
Freiburg	300	1019.3	leicht bew.	E	5	8.1	6.1	11.8	10.1	7.9	6	.	2		1949	25.2	18.10.1954	-1.1	11.10.1951
Lahr	157	1019.3	bedeckt	ESE	5	8.8	8.2	11.3	9.6	8.8	7	.	2		1950	26.4	14.10.1990	-3.2	20.10.1972
Freudenstadt	801	-	Nebel	NW	4	4.8	4.5	6.9	5.8	4.7	4	.	3		1949	24.4	15.10.1990	-4.0	19.10.1972
Klippeneck	975	-	leicht bew.	SW	4	3.1	2.4	6.3	5.1	2.8	-0	.	2		1947	22.9	17.10.1988	-3.7	11.10.1951
Stötten	738	1019.7	Nebel	SE	4	4.6	4.6	5.3	4.4	4.4	3	.	0.9		1947	21.6	14.10.1990	-4.2	17.10.1971
Ulm	571	1019.5	wolkig	NNW	5	6.1	5.8	7.3	6.4	6.0	6	.	1		1944	24.7	13.10.1990	-6.6	20.10.1972
Augsburg	463	1020.0	bedeckt	E	5	6.4	5.8	7.4	6.0	5.5	5	.	0.1		1947	25.0	17.10.1967	-5.6	20.10.1972
München/Flugh.	447	1021.0	bedeckt	E	8	5.1	4.6	6.4	5.2	4.0	2	.	0.4		1940	26.6	17.10.1967	-6.4	19.10.1972
Mühldorf/Inn	410	1021.4	stark bew.	ESE	5	4.7	4.2	6.6	5.1	4.0	3	.	0.3		1953	24.8	16.10.1987	-5.8	19.10.1972
Fuerstenzell	480	1022.1	Nebel	ENE	8	1.8	1.4	7.0	4.9	1.3	1	0.1	0.0						
Feldberg/Schw.	1493	-	in Wolken	WSW	17	1.8	1.7	3.1	1.8	0.6	-1	.	1	4	1945	19.1	18.10.1988	-6.6	18.10.1992
Konstanz	447	1019.9	leicht bew.	SW	2	6.8	6.8	10.2	8.5	6.8	3	.	4		1947	24.7	17.10.1967	-3.0	20.10.1972
Kempten	705	1020.2	stark bew.	SE	4	6.0	5.5	8.4	7.4	4.9	4	.	4		1952	26.2	15.10.1990	-4.4	14.10.1960
Oberstdorf	812	-	Nebel	NW	2	2.2	1.4	7.8	6.0	1.6	-0	.	12		1936	26.4	12.10.1990	-7.7	13.10.1952
Zugspitze	2962	-	leicht bew.	NW	18	-5.2	-6.5	-5.1	-5.4	-5.7	X	.	15	95	1900	12.0	11.10.1978	-16.9	15.10.1925
Hohenpeißenberg.	986	-	bedeckt	W	15	5.5	4.6	4.8	4.1	4.0	4	.	12		1879	23.7	15.10.1990	-9.6	15.10.1905
Garm.-Partenk.	720	1020.7	stark bew.	still		5.2	4.5	7.4	6.0	4.9	4	.	9		1936	27.1	15.10.1990	-4.9	19.10.1992
Wendelstein	1835	-	in Wolken	WSW	24	0.0	-0.6	-1.0	-0.8	-1.0	-2	.	1	35	1951	18.4	11.10.1970	-9.3	16.10.1971