

Deutschland-Vorhersage für Freitag, 24.10.97

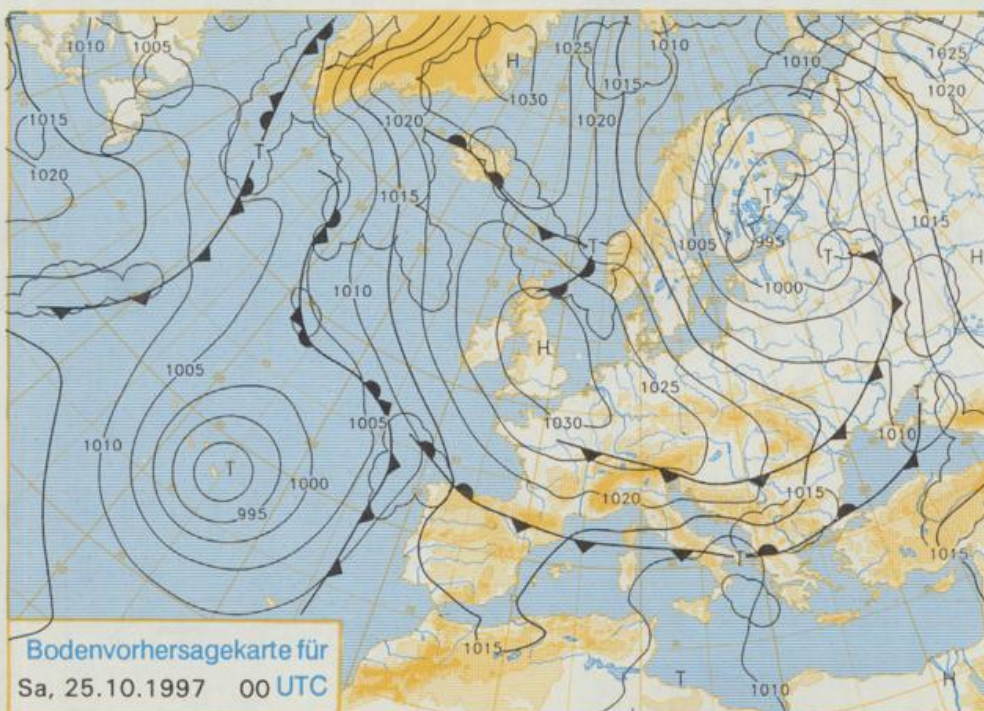
Flankiert von hohem Druck bei den Britischen Inseln und tiefem Druck über dem nordöstlichen Europa zielt eine nördliche Strömung auf Mitteleuropa. Eine darin eingelagerte Kaltfront überquert Deutschland im Tagesverlauf bis zu den Alpen und führt erneut frische Kaltluft arktischen Ursprungs heran.

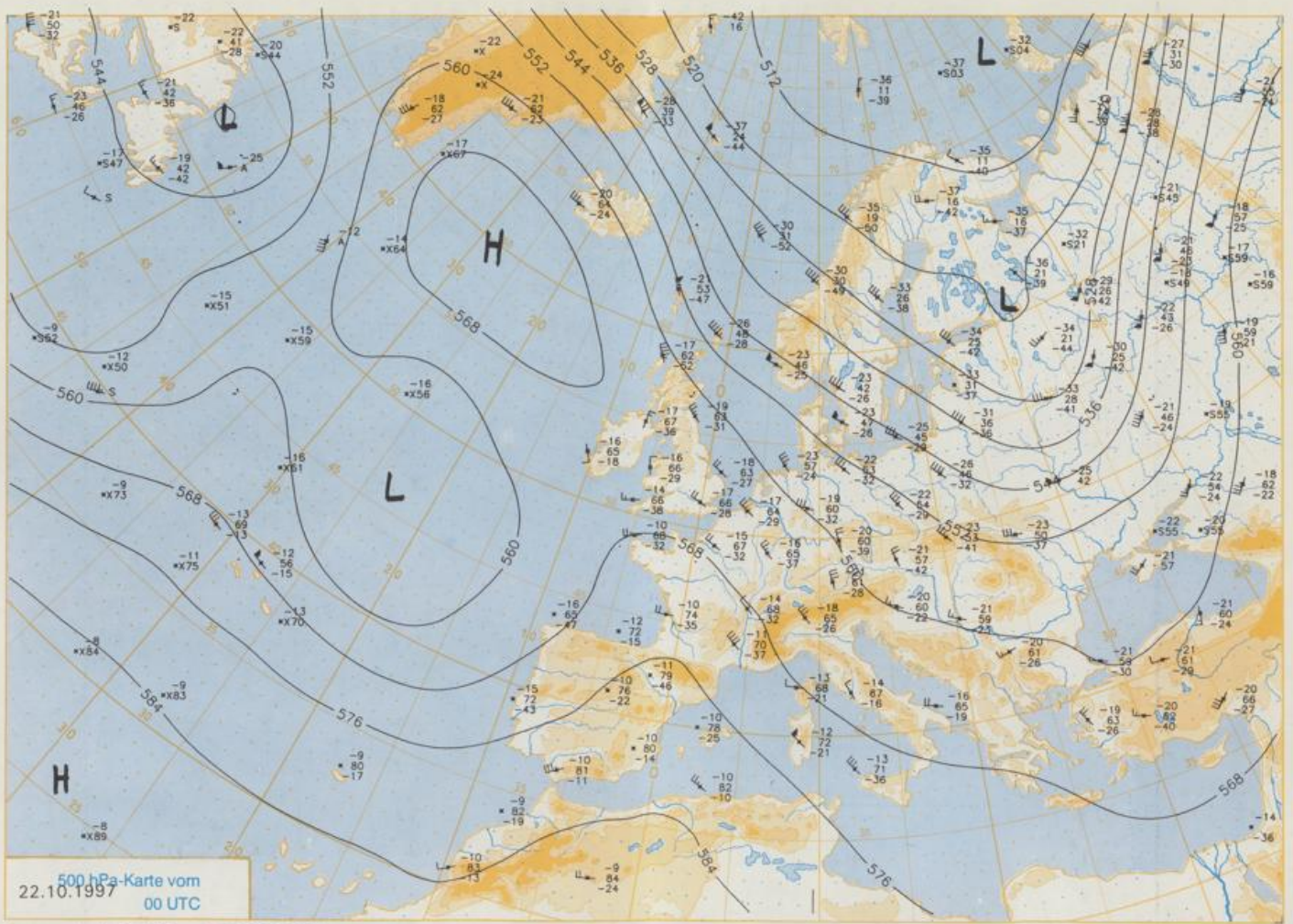
Am Freitag ist es teils aufgeheitert, gebietsweise aber stark bewölkt, vor allem im Süden hält sich auch Nebel oder hochnebelartige Bewölkung. Vor allem in der Osthälfte regnet es etwas. Im Tagesverlauf setzt sich von Nord nach Süd heiteres Wetter durch. Die Tageshöchsttemperaturen erreichen 6 bis 10°C, in der Nacht zum Freitag liegen die Tiefstwerte zwischen 0 und 4°C. Bei klarem Himmel tritt leichter Frost auf. Der Wind weht schwach bis mäßig und dreht im Tagesverlauf auch im Süden auf nordwestliche Richtung.

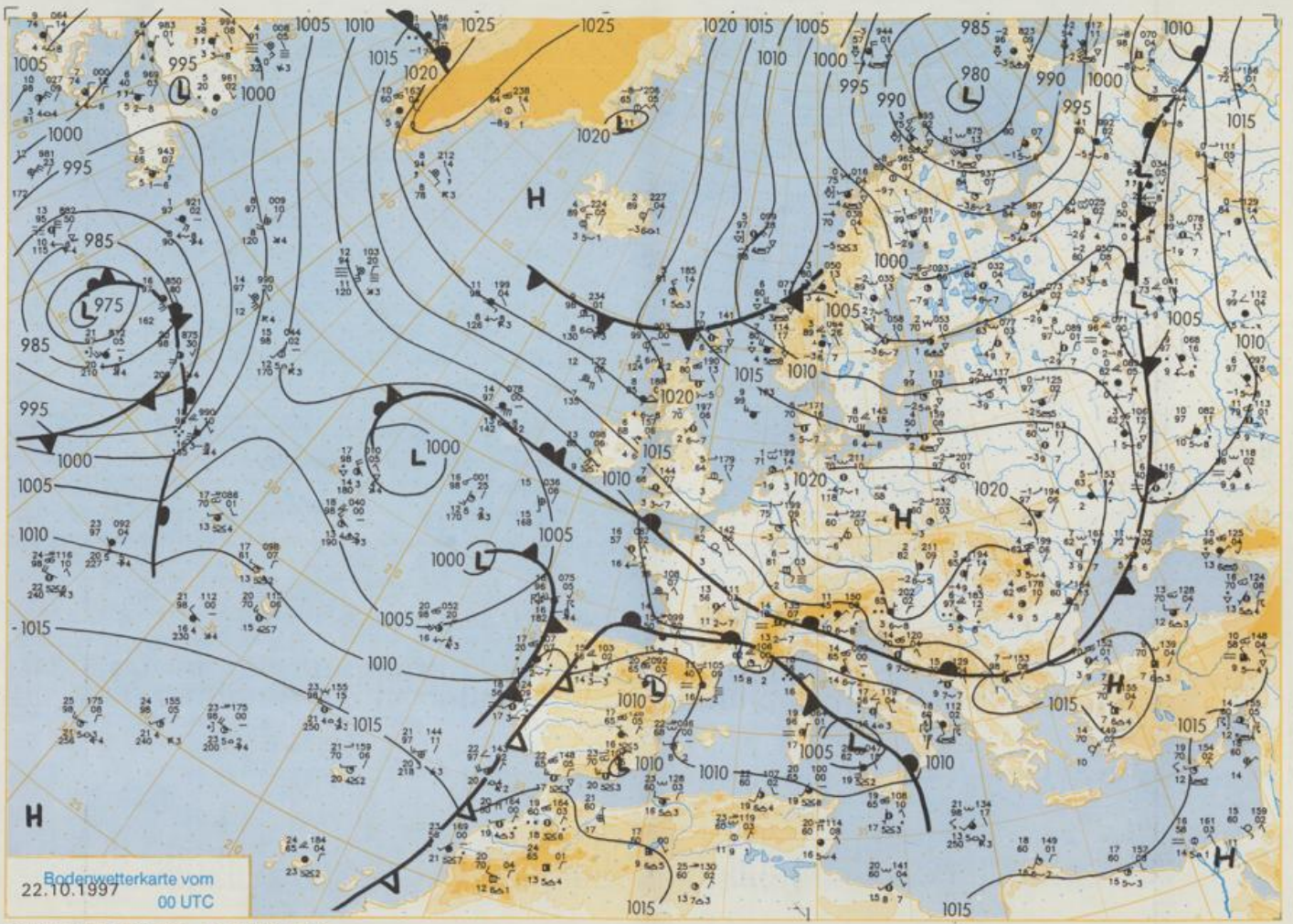
Weitere Aussichten für Samstag, 25.10.97

Nach kalter Nacht mit verbreitet leichtem Frost tagsüber vielfach sonnig. Wenig Temperaturänderung.

Stereographische Projektion 1 : 60 000 000 60°N







Bodenwetterkarte vom
 22.10.1997 00 UTC

Stereographische Projektion 1 : 30 000 000 60°N

Wettermeldungen von Mittwoch, dem 22. Oktober 1997 06 UTC

Station	Bar.-höhe (m)	Luftdr. red. NN (hPa)	Wetter	Wind km/h	Temperatur (Grad C)					Sonne Vort. Std.	RR 24h mm	Schnee höhe cm	Extremwerte der Lufttemperatur in der Dekade vom 21.10. bis 31.10.				
					Luft 2 m	Taufpunkt	Max	Mittel	Min				Nacht 2 m	5 cm	Tmax Datum	Tmin Datum	
																	Deutschland
Helgoland	8	1014.8	stark bew.	WSW 28	8.7	3.5	9.2	8.0	7.4	4	8.6		1952	17.6	22.10.1989	-2.2	29.10.1979
List / Sylt	29	1013.5	stark bew.	W 31	9.3	2.4	9.6	7.1	7.2	6	3.2	0.0	1937	17.4	22.10.1989	-1.2	31.10.1950
Leck	17	1014.6	stark bew.	WSW 13	7.2	4.9	9.5	3.6	5.2	4	5.1	1	1974	19.5	22.10.1977	-4.6	23.10.1992
Husum	37	1015.0	Regen	SW 17	6.1	2.3	9.2	4.0	4.7	3	7.8	0.0					
Schleswig	48	1015.0	stark bew.	SSW 15	4.8	1.8	9.1	4.5	4.3	3	9.3	0.0	1947	18.9	22.10.1989	-3.1	25.10.1951
Kiel	31	1014.8	bedeckt	SW 13	4.8	-2.0	9.8	4.9	4.2	4	8.3	0.0	1940	19.5	23.10.1943	-2.8	31.10.1993
Westermarckd.	9	1014.2	stark bew.	WSW 33	6.6	1.1	8.7	7.5	6.3	5	9.5	0.0					
Arkone	42	1013.6	bedeckt	W 41	6.2	3.1	8.2	6.6	5.7	5	8.2	0.0	1951	18.3	22.10.1989	-1.3	31.10.1992
Norderney	16	1016.0	stark bew.	SSW 9	5.3	1.4	9.2	5.6	4.6	-1	8.5		1947	19.5	22.10.1977	-1.5	31.10.1950
Bremerhaven	11	1016.6	wolkig	S 4	2.8	-1.2	9.6	5.1	2.7	2	9.2		1949	20.2	22.10.1989	-2.1	31.10.1950
Cuxhaven	12	1015.6	wolkig	SW 15	3.9	-1.3	9.8	6.3	3.8	-1	9.5		1946	19.6	22.10.1989	-2.4	31.10.1950
Hamburg/Flugh.	15	1016.4	wolkig	WSW 5	0.6	-1.6	9.5	1.8	-0.3	-4	7.8		1891	20.2	22.10.1989	-5.9	28.10.1940
Lübeck	15	1015.9	stark bew.	WSW 2	1.4	-1.7	9.9	2.0	-0.1	-3	8.1		1890	20.4	28.10.1923	-7.5	29.10.1922
Boltenhagen	17	1015.4	bedeckt	SSW 13	3.6	-0.7	9.2	5.4	2.3	0	7.4		1951	19.7	21.10.1967	-3.4	31.10.1966
Schwerin	68	1016.1	stark bew.	SW 11	0.8	-1.7	9.5	3.6	0.3	-3	8.0		1946	20.1	22.10.1989	-3.7	25.10.1946
Warnemünde	10	1014.8	bedeckt	SSW 11	4.4	-1.4	9.2	5.6	3.5	2	7.6	0.0	1951	20.0	22.10.1989	-1.3	26.10.1979
Teterow	50	1016.1	bedeckt	WSW 15	2.4	-1.7	9.4	3.2	1.7	-3	9.1		1947	21.3	26.10.1949	-4.1	31.10.1966
Barth	7	1014.5	bedeckt	SW 11	4.0	-0.5	8.7	3.8	3.1	2	7.9	0.0	1967	22.0	22.10.1977	-3.9	26.10.1979
Greifswald	6	1015.3	stark bew.	SW 15	3.5	-2.0	9.2	3.8	3.3	0	7.3		1951	20.2	22.10.1989	-4.6	31.10.1992
Ueckermünde	7	1016.7	bedeckt	SSW 15	1.1	-5.5	9.0	2.6	0.9	-1	6.9	0.0	1951	20.4	22.10.1989	-5.4	31.10.1966
Emden	5	1016.4	stark bew.	ESE 2	-0.5	-1.8	8.9	2.0	-0.7	-4	8.5		1947	19.4	22.10.1989	-2.5	27.10.1964
Oldenburg	20	1017.2	stark bew.	NNW 2	-1.1	-2.3	9.0	1.5	-1.7	-6	8.4						
Bremen/Flugh.	5	1016.3	wolkig	E 5	-1.0	-2.4	9.7	1.7	-2.8	-5	9.3		1890	22.0	22.10.1977	-5.5	28.10.1940
Soltau	78	1017.0	wolkig	N 2	-3.3	-4.0	9.7	0.6	-3.3	-4	9.0		1947	22.3	22.10.1977	-4.9	27.10.1950
Boizenburg	46	1017.2	wolkig	WSW 5	0.0	-2.9	9.7	2.4	-0.3	-2	8.4		1951	21.3	22.10.1989	-3.7	31.10.1966
Lüchow	18	1017.0	wolkig	SSW 2	-3.2	-4.3	9.4	1.4	-3.2	-5	7.8		1955	21.9	22.10.1977	-4.3	31.10.1966
Seehausen/Altm.	23	1017.6	leicht bew.	SSE 4	-2.0	-3.9	9.9	0.0	-3.6	-5	8.0						
Mernitz	85	1016.9	stark bew.	SW 13	1.9	-3.6	9.0	2.2	-0.1	-5	9.4		1951	20.8	22.10.1989	-5.8	31.10.1966
Neuruppin	39	1017.3	leicht bew.	SSW 5	-0.6	-2.7	9.8	2.2	-1.4	-5	9.7		1958	21.0	22.10.1989	-3.5	24.10.1983
Neubrandenburg	80	1016.5	wolkig	SW 18	1.0	-3.3	8.6	2.6	0.6	-1	9.1						
Angermünde	55	1017.0	wolkig	S 5	0.8	-3.9	9.0	1.7	-1.0	-5	9.8		1951	21.3	22.10.1989	-5.4	31.10.1956
Lingen	26	1016.0	wolkig	S 5	-0.9	-1.6	10.5	3.3	-1.2	-3	6.9		1951	21.8	22.10.1989	-2.8	31.10.1966
Münst.-Osn./Flugh.	53	1016.4	wolkig	SE 2	-1.0	-2.1	9.8	3.0	-2.2	-5	7.3						
Osnabrück	97	1016.5	wolkig	ENE 2	-1.3	-2.0	9.0	3.2	-1.4	-5	7.4		1952	22.3	22.10.1977	-3.3	30.10.1983
Diepholz	43	1016.4	stark bew.	SSE 2	-2.5	-2.8	9.2	1.6	-3.7	-7	8.7		1952	22.3	21.10.1967	-4.0	31.10.1966
Bad Salzuflen	139	1016.8	wolkig	SW 5	0.4	-2.8	8.8	2.6	-1.2	-3	8.5		1935	22.7	22.10.1989	-4.5	23.10.1935
Hannover/Flugh.	59	1016.1	stark bew.	S 8	1.3	-2.8	9.0	1.6	-2.7	-6	8.8		1936	22.7	22.10.1977	-7.9	31.10.1949
Braunschweig	88	1017.0	wolkig	W 8	-0.6	-2.2	8.5	2.2	-3.0	-7	8.1		1891	23.5	22.10.1977	-6.9	21.10.1908
Gerdauagen	48	1016.6	wolkig	SW 4	-3.3	-4.6	9.4	0.3	-3.7	-5	8.8		1947	22.9	22.10.1989	-6.9	31.10.1949
Megdeburg	85	1017.2	leicht bew.	S 5	-2.3	-3.0	9.5	1.9	-3.4	-6	8.3		1947	23.4	22.10.1989	-6.4	26.10.1947
Potsdam	100	1017.9	leicht bew.	S 17	-0.6	-4.1	9.4	2.2	-0.7	-3	9.3		1893	23.3	26.10.1949	-9.0	29.10.1915
Berlin-Temp.	49	1018.1	leicht bew.	SSE 8	0.4	-4.0	8.7	3.1	-1.0	-7	9.7		1876	22.9	26.10.1949	-9.6	29.10.1915
Lindenberg	104	1018.2	stark bew.	SSW 2	-0.5	-4.1	9.1	2.7	-0.7	-3	9.1		1947	22.8	26.10.1949	-5.4	31.10.1988
Mangschnow	16	1017.2	wolkig	S 5	-1.9	-3.2	9.0	0.6	-3.3	-6	9.6						
Düsseldorf/Flugh.	41	1016.2	leicht bew.	E 4	1.2	-2.7	10.2	3.8	0.4	-3	7.1		1969	22.7	22.10.1989	-4.0	30.10.1983
Bocholt	24	1015.8	wolkenlos	E 9	-1.5	-3.2	9.7	4.0	-2.6	-6	7.2		1947	21.9	22.10.1989	-4.6	30.10.1983
Essen	161	1016.7	leicht bew.	NE 5	0.6	-2.7	9.1	4.2	0.6	-3	7.5		1935	21.6	22.10.1989	-2.8	30.10.1940
Ludenscheid	392	1017.1	leicht bew.	E 2	-1.5	-4.1	8.0	2.3	-2.4	-6	8.2						
Kahler Asten	859	-	leicht bew.	SSW 24	-1.0	-2.8	2.9	-1.0	-2.4	-5	8.8		1955	17.7	22.10.1989	-7.8	31.10.1956
Bad Lipspringe	158	1016.9	wolkig	still	-0.3	-1.9	8.6	1.9	-1.5	-5	8.9		1951	21.7	24.10.1971	-3.0	30.10.1983
Kessel	233	1017.9	leicht bew.	still	-3.7	-4.2	8.3	2.0	-3.7	-6	8.3		1951	20.3	22.10.1989	-3.4	31.10.1991
Göttingen	171	1018.0	wolkig	NNW 4	-3.8	-4.4	8.3	1.3	-4.3	-7	8.2		1947	22.9	23.10.1939	-7.7	31.10.1949
Leinefelde	356	1018.2	wolkig	still	-2.6	-4.4	6.7	1.4	-2.7	-6	8.8		1957	21.6	22.10.1977	-4.8	27.10.1985
Braunlage	610	1017.4	stark bew.	W 9	-0.6	-5.0	5.1	-0.1	-3.7	-7	8.0		1936	20.8	22.10.1977	-7.4	28.10.1985
Brocken	1153	-	wolkig	SW 21	-0.3	-13.9	-0.2	-3.2	-4.2	-6	8.6		1951	17.7	26.10.1975	-10.3	31.10.1956
Artern	166	1018.5	wolkig	still	-3.9	-4.6	8.2	2.4	-3.9	-6	8.5		1954	23.3	22.10.1989	-5.9	31.10.1991
Leipzig/Flugh.	149	1017.9	stark bew.	S 9	-2.0	-3.1	7.8	2.8	-2.3	-5	8.3		1951	24.1	23.10.1989	-4.8	30.10.1991
Wittenberg	106	1018.3	leicht bew.	ENE 5	-2.8	-4.4	9.7	2.8	-3.1	-5	9.0		1951	22.8	23.10.1989	-3.5	31.10.1988
Oschatz	152	1018.6	leicht bew.	still	-2.8	-3.8	9.2	1.2	-3.6	-6	8.6						
Draden/Flugh.	232	1018.7	leicht bew.	SE 13	-2.6	-3.9	6.8	1.4	-3.1	-6	9.2		1917	25.3	22.10.1989	-6.9	30.10.1920
Doberlug-Kir.	100	1018.6	leicht bew.	S 4	-3.2	-4.2	8.5	0.1	-4.9	-8	9.5		1951	23.8	22.10.1989	-5.9	31.10.1966
Cottbus	70	1018.3	wolkig	S 5	-1.2	-2.3	8.9	0.6	-4.0	-6	9.6		1951	24.3	22.10.1989	-5.7	31.10.1966
Görlitz	238	1019.0	leicht bew.	W 5	-0.1	-5.0	7.5	1.0	-3.1	-5	8.6		1951	21.3	22.10.1989	-5.6	30.10.1991
Aechen	205	1015.7	wolkenlos	S 5	-0.2	-2.2	10.7	5.3	-0.8	-3	8.5		1891	24.6	24.10.1971	-5.7	27.10.1950
Nuerbg.-Berw.	488	1016.5	wolkenlos	SW 4	-1.4	-3.7	6.9	2.4	-1.4	-5	9.4						
Köln-Bonn/Flugh.	100	1016.4	wolkenlos	SE 8	-0.8	-3.0	10.5	3.5	-2.9	-5	7.5		1957	22.7	21.10.1989	-5.9	30.10.1983
Bendorf	129	1016.6	leicht bew.	ESE 4	-2.0	-2.5	10.7	4.8	-2.0	-5	9.0		1951	23.4	31.10.1968	-1.6	30.10.1991
Bad Marienberg	555	1017.3	leicht bew.	SSE 13	-1.3	-3.0	5.4	1.3	-1.3	-4	8.5		1963	19.3	21.10.1969	-2.7	30.10.1991
Gießeln																	