

Amtsblatt des Deutschen Wetterdienstes

D 7311 A
ISSN 0936-5818

Schutzgebühr monatlich DM 30,25
einschließlich Versandkosten,
Einzelpreis DM 1,25
zuzüglich Versandkosten

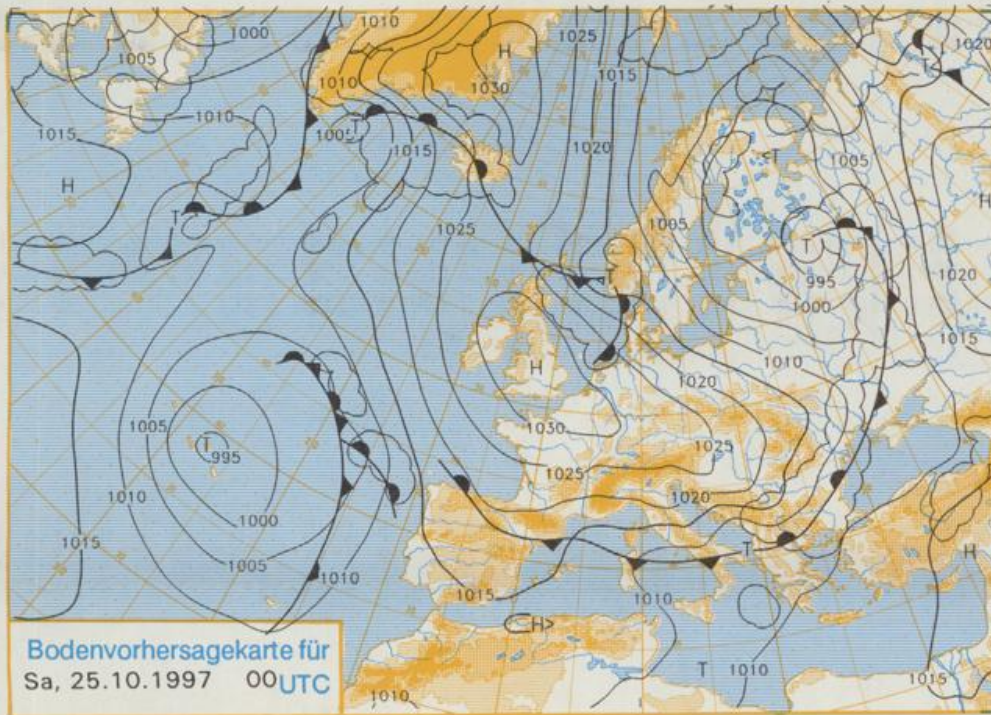
Druck und Verlag: Deutscher Wetterdienst
Frankfurter Straße 135, 63067 Offenbach
Postanschrift: 63004 (Postfach), Telefon: (069) 80 62 - 22 83
Telex: 4152871, Telefax: (069) 80 62 - 24 84
LZB: BLZ 505 000 00 Kto.-Nr.: 505 01004

Erscheint täglich; nur Postbezug

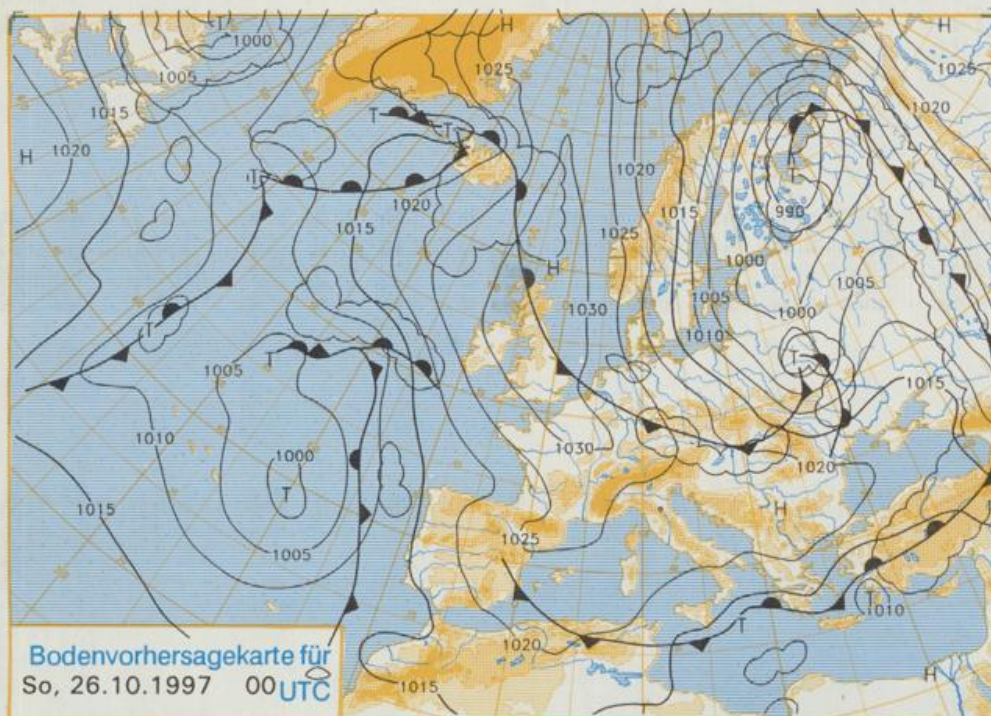
Jahrgang 1997

Donnerstag, den 23. Oktober

Nummer: 296



Stereographische Projektion 1 : 60 000 000 60°N

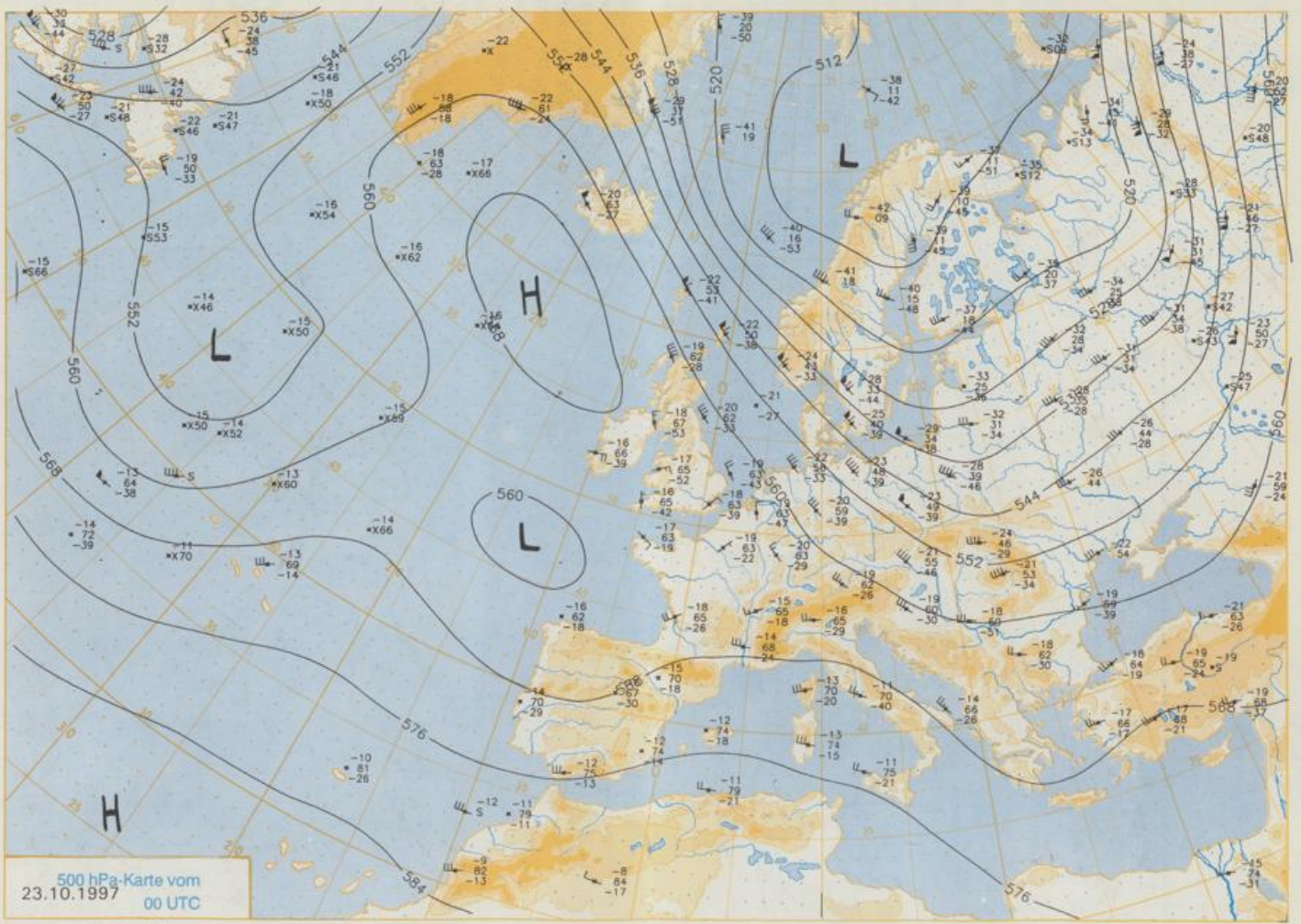


Deutschland-Vorhersage für Samstag, den 25.10.1997

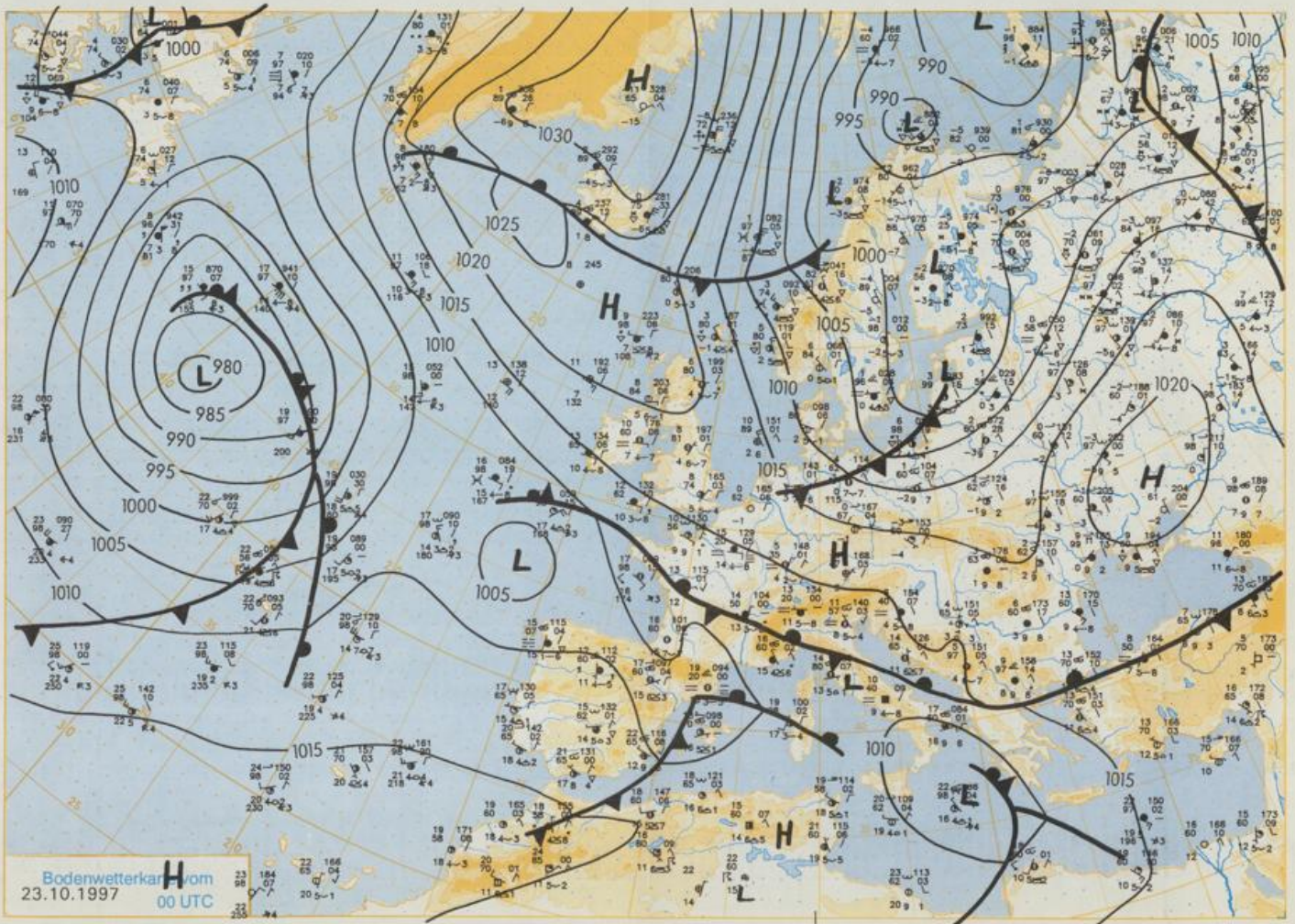
Deutschland liegt zwischen hohem Druck über Westeuropa und tiefem über Osteuropa. Im Tagesverlauf zieht eine Welle mit zeitweiligen Regenfällen über den Norden und die Osthälfte hinweg. In den anderen Gebieten zeigt sich wechselnde, vielfach auch starke Bewölkung, es bleibt aber meist trocken. Nur im Südwesten kann es nach Nebelauflösung größere Wolkenauflockerungen geben. Nach Frühtemperaturen zwischen 3°C im Norden und -3°C im Süden steigen die Werte tagsüber im Norden und Westen auf 8 bis 10°C und in den übrigen Bereichen auf 4 bis 8°C an. Der Wind frischt deutlich auf. An der Küste sind schwere Sturmböen, im übrigen Norden wiederholt Sturmböen zu erwarten. In den anderen Bereichen weht ein schwacher bis mäßiger westlicher Wind.

Weitere Aussichten für Sonntag, den 26.10.1997

Wechselnd bewölkt mit einzelnen Schauern, im Bergland zum Teil mit Schnee. Am Alpenrand länger andauernder Niederschlag, teils als Schnee. Tageshöchsttemperaturen um 6°C. Nachlassender Wind.



Stereographische Projektion 1 : 30 000 000 60°N



Stereographische Projektion 1 : 30 000 000 60°N

Wettermeldungen von Donnerstag, dem 23. Oktober 1997 06 UTC

Station	Bar.- höhe (m)	Luftdr. red.NN (hPa)	Wetter	Wind km/h	Temperatur (Grad C)					Nacht 5 cm	Sonne Std.	RR 24h mm	Schnee höhe cm	Extremwerte der Lufttemperatur				
					Luft 2 m	Tau- punkt	Max	Mittel 2 m	Min					in der Dekade vom 21.10. bis 31.10.				
					Vortag	2 m	5 cm	2 m	5 cm					seit	Tmax Datum	Tmin Datum		
Helgoland	8	1012.1	wolkig	NNW	35	9.7	3.0	11.8	10.4	9.1	7	3.2	0.8	1952	17.6	22.10.1989	2.2	29.10.1979
List / Sylt	29	1010.8	wolkig	NNW	39	7.3	2.9	10.9	9.5	6.9	5	1.6	3	1937	17.4	22.10.1989	-1.2	31.10.1950
Leck	17	1012.0	leicht bew.	NNW	9	5.5	1.6	10.6	8.2	4.4	2	1.9	2	1974	19.5	22.10.1977	-4.6	23.10.1992
Husum	37	1011.6	wolkig	SSW	13	5.7	2.4	10.6	7.1	4.3	2	2.7	0.9					
Schleswig	48	1011.5	wolkig	WNW	11	3.5	1.6	9.1	6.2	3.4	1	1.8	2	1947	18.9	22.10.1989	-3.1	25.10.1951
Kiel	31	1010.6	wolkig	W	15	4.2	0.6	8.5	6.4	5.0	2	1.4	0.5	1940	19.5	23.10.1943	-2.8	31.10.1993
Westermarckd.	9	1008.8	wolkig	NW	42	8.3	1.8	9.9	8.5	8.3	7	1.2	0.0					
Arkone	42	1006.6	leicht bew.	WNW	37	7.0	4.6	8.5	7.4	7.0	6	0.2	0.6	1951	18.3	22.10.1989	-1.3	31.10.1992
Norderney	16	1013.4	stark bew.	NNW	35	9.9	5.1	11.0	8.7	9.5	8	1.8	0.3	1947	19.5	22.10.1977	-1.5	31.10.1950
Brämehaven	11	1012.7	Scheuer	WNW	17	8.7	5.0	9.5	6.8	7.7	8	2.2	0.0	1949	20.2	22.10.1989	-2.1	31.10.1950
Cuxhaven	12	1012.3	stark bew.	NW	26	8.4	6.0	10.3	7.8	8.4	6	1.8	1	1946	19.6	22.10.1989	-2.4	31.10.1950
Hamburg/Flugh.	15	1011.8	stark bew.	W	9	6.4	4.6	7.5	4.7	5.1	2	0.8	1	1891	20.2	22.10.1989	-5.9	28.10.1940
Lübeck	15	1010.6	stark bew.	W	8	4.2	3.1	7.8	5.1	3.1	-1	1.8	0.1	1890	20.4	28.10.1923	-7.5	29.10.1922
Boltenhagen	17	1009.8	leicht bew.	WNW	30	7.2	3.3	8.2	6.0	5.0	4	1.2	0.0	1951	19.7	21.10.1967	-3.4	31.10.1966
Schwein	68	1010.1	stark bew.	W	21	5.6	4.1	7.2	4.1	4.0	2	2.7	0.3	1946	20.1	22.10.1989	-3.7	25.10.1946
Warnemünde	10	1008.1	wolkig	NW	46	8.6	3.2	7.8	6.6	6.5	6	0.4	0.1	1951	20.0	22.10.1989	-1.3	26.10.1979
Teterow	50	1009.2	leicht bew.	WSW	18	3.9	3.1	7.4	4.4	3.9	2	1.1		1947	21.3	26.10.1949	-4.1	31.10.1966
Berth	7	1007.4	wolkenlos	WNW	15	5.5	1.9	7.1	6.0	5.3	3	0.1	0.9	1967	22.0	22.10.1977	-3.9	26.10.1979
Greifswald	6	1007.5	leicht bew.	WSW	11	3.8	1.7	6.9	5.3	3.8	1	0.1	0.3	1951	20.2	22.10.1989	-4.6	31.10.1992
Ueckermünde	7	1008.6	leicht bew.	WSW	18	4.6	3.9	6.8	5.0	4.5	3	0.3	0.2	1951	20.4	22.10.1989	-5.4	31.10.1966
Emden	5	1013.3	stark bew.	WNW	13	8.7	3.7	10.3	6.1	5.6	3	4.6	0.1	1947	19.4	22.10.1989	-2.5	27.10.1964
Oldenburg	20	1013.5	Regen	W	15	7.2	4.0	10.1	5.6	5.3	2	5.8	0.0					
Bremen/Flugh.	5	1012.6	stark bew.	W	11	6.0	4.2	9.9	3.6	2.4	-1	5.5	0.0	1890	22.0	22.10.1977	-5.5	28.10.1940
Soltau	78	1012.4	Sprühregen	W	11	5.0	4.0	9.1	3.2	2.8	1	4.5	0.0	1947	22.3	22.10.1977	-4.9	27.10.1950
Boizenburg	46	1011.6	wolkig	W	13	4.7	3.5	7.6	3.9	3.7	1	1.6	0.0	1951	21.3	22.10.1989	-3.7	31.10.1966
Lüchow	18	1011.6	stark bew.	W	11	5.4	4.6	8.8	3.0	2.2	-1	3.1	0.3	1955	21.9	22.10.1977	-4.3	31.10.1966
Seehausen/Altm.	23	1011.7	stark bew.	WSW	17	5.1	3.8	8.6	3.7	3.9	3	4.1	0.0					
Marnitz	85	1010.5	wolkig	WSW	13	4.9	3.8	7.3	4.7	3.9	2	1.9	0.0	1951	20.6	22.10.1989	-5.8	31.10.1966
Neuruppin	39	1010.7	stark bew.	W	5	3.7	2.6	8.4	2.8	2.0	-1	3.1	0.0	1958	21.0	22.10.1989	-3.5	24.10.1983
Neubrandenburg	80	1009.0	leicht bew.	W	28	4.8	3.7	6.6	4.4	4.2	3	1.0						
Angermünde	55	1009.4	wolkig	W	21	5.1	2.5	7.0	4.4	3.8	2	1.7	0.0	1951	21.3	22.10.1989	-5.4	31.10.1956
Lingen	26	1014.1	stark bew.	SSW	4	6.2	5.4	10.9	5.0	3.7	2	8.4	0.0	1951	21.8	22.10.1989	-2.8	31.10.1966
Münst.-Osn./Flugh.	53	1014.9	stark bew.	S	2	2.0	1.8	10.4	2.6	-0.5	-3	8.4						
Osnabrück	97	1014.5	stark bew.	SW	5	4.9	3.2	10.2	4.7	3.4	-2	7.4	0.0	1952	22.3	22.10.1977	-3.3	30.10.1983
Diepholz	43	1013.7	stark bew.	W	11	6.8	5.9	9.7	4.0	1.1	-2	7.3	0.0	1952	22.3	21.10.1967	-4.0	31.10.1966
Bad Salzuflen	139	1014.6	stark bew.	SSW	5	3.5	0.6	9.7	3.6	1.4	-1	6.5	0.0	1935	22.7	22.10.1989	-4.5	23.10.1935
Hannover/Flugh.	59	1013.0	stark bew.	W	9	5.3	3.0	8.5	4.6	1.8	-3	4.8	0.1	1936	22.7	22.10.1977	-7.9	31.10.1949
Braunschweig	88	1013.3	bedeckt	SW	2	4.7	2.8	8.1	2.8	2.3	-1	4.9	0.0	1891	23.5	22.10.1977	-6.9	21.10.1908
Gerdelegen	48	1011.7	bedeckt	W	17	4.4	2.9	8.3	2.8	1.7	-1	4.4	0.4	1947	22.9	22.10.1989	-6.9	31.10.1949
Magdeburg	85	1012.7	stark bew.	WSW	11	4.4	3.4	8.9	3.6	1.0	-3	4.4	0.0	1947	23.4	22.10.1989	-6.4	26.10.1947
Potsdam	100	1011.6	stark bew.	W	21	4.2	2.3	7.1	2.4	1.5	-2	3.6	0.0	1893	23.3	26.10.1949	-9.0	29.10.1915
Berlin-Temp.	49	1011.6	stark bew.	W	15	5.2	2.3	7.7	3.7	3.4	1	3.1	0.0	1876	22.9	26.10.1949	-9.6	29.10.1915
Lindenberg	104	1011.5	stark bew.	WNW	4	3.0	1.3	6.7	1.7	0.5	-2	2.6	0.1	1947	22.8	26.10.1949	-5.4	31.10.1988
Manschnow	16	1009.7	stark bew.	WSW	17	4.2	1.8	7.0	2.0	0.6	-3	1.2	0.0					
Düsseldorf/Flugh.	41	1016.0	leicht bew.	SE	9	0.7	-0.4	12.5	3.8	-2.0	-4	9.6		1969	22.7	22.10.1989	-4.0	30.10.1983
Bocholt	24	1015.3	stark bew.	ESE	4	1.1	0.3	10.1	2.6	-0.8	-4	9.8		1947	21.9	22.10.1989	-4.6	30.10.1983
Essen	161	1016.3	wolkig	S	4	1.4	-0.1	12.3	5.0	0.7	-3	9.2		1935	21.6	22.10.1989	-2.8	30.10.1940
Luedenscheid	392	1016.6	leicht bew.	SSE	2	-2.8	-3.5	12.1	3.1	-3.3	-6	9.6						
Kahler Asten	859	-	wolkenlos	N	17	-0.2	-1.7	9.3	1.8	-0.6	-7	10.0		1955	17.7	22.10.1969	-7.8	31.10.1956
Bad Lippspringe	158	1015.4	bedeckt	NNE	2	1.7	0.9	10.8	1.9	-1.4	-4	8.0		1951	21.7	24.10.1971	-3.0	30.10.1983
Kassel	233	1016.0	Nebel	S	2	-2.5	-3.1	9.5	1.7	-2.5	-5	7.5		1951	20.3	22.10.1989	-3.4	31.10.1991
Göttingen	171	1015.4	stark bew.	E	2	-1.2	-2.0	10.2	0.8	-3.1	-5	7.1	0.0	1947	22.9	23.10.1989	-7.7	31.10.1949
Leinefelde	356	1015.3	stark bew.	WSW	5	-0.3	-1.6	8.3	0.9	-3.0	-6	7.2		1957	21.6	22.10.1977	-4.8	27.10.1985
Braunlage	610	1014.2	Sprühregen	SW	8	1.7	0.0	6.2	0.3	-2.2	-6	5.8	0.0	1936	20.8	22.10.1977	-7.4	28.10.1995
Brocken	1153	-	Schneefall	WNW	37	-0.8	-1.1	6.2	0.8	-1.7	-4	5.9	0.1	1951	17.7	26.10.1975	-10.3	31.10.1956
Artern	166	1015.1	leicht bew.	WSW	9	-0.9	-1.7	9.8	2.0	-1.8	-5	5.1		1954	23.3	22.10.1989	-5.9	31.10.1991
Leipzig/Flugh.	149	1014.1	wolkig	SSW	11	1.4	-0.2	8.6	2.6	-0.4	-3	3.8		1951	24.1	23.10.1989	-4.8	30.10.1991
Wittenberg	106	1013.0	stark bew.	WSW	9	2.8	0.1	8.1	1.0	-0.9	-4	4.0	0.0	1951	22.6	23.10.1989	-3.5	31.10.1988
Oschitz	152	1014.0	Regen	WSW	21	2.3	0.3	8.1	2.1	0.1	-3	3.4						
Dresden/Flugh.	232	1014.2	stark bew.	SSW	8	1.5	-0.6	8.2	1.6	-0.6	-4	3.5	0.0	1917	25.3	22.10.1989	-6.9	30.10.1920
Doberlug-Kir.	100	1013.1	wolkig	SSW	9	2.0	-0.2	7.4	0.5	-1.4	-6	4.0	0.2	1951	23.8	22.10.1989	-5.9	31.10.1966
Cottbus	70	1012.2	wolkig	WSW	13	2.8	1.6	8.1	1.2	-0.9	-5	2.5	0.4	1951	24.3	22.10.1989	-5.7	31.10.1966
Görlitz	238	1013.0	wolkig	SW	15	2.3	-0.8	5.8	1.6	-1.3	-4	2.5	0.0	1951	21.3	22.10.1989	-5.6	30.10.1991
Aachen	205	1015.8	wolkenlos	SSW	4	0.3	-0.7	11.4	4.1	0.0	-3	9.9		1891	24.6	24.10.1971	-5.7	27.10.1950
Nuerbg.-Berw.	486	1016.9	gef. Nebel	still	4	-3.7	-3.9	13.8	4.0	-4.1	-7	9.8	</					