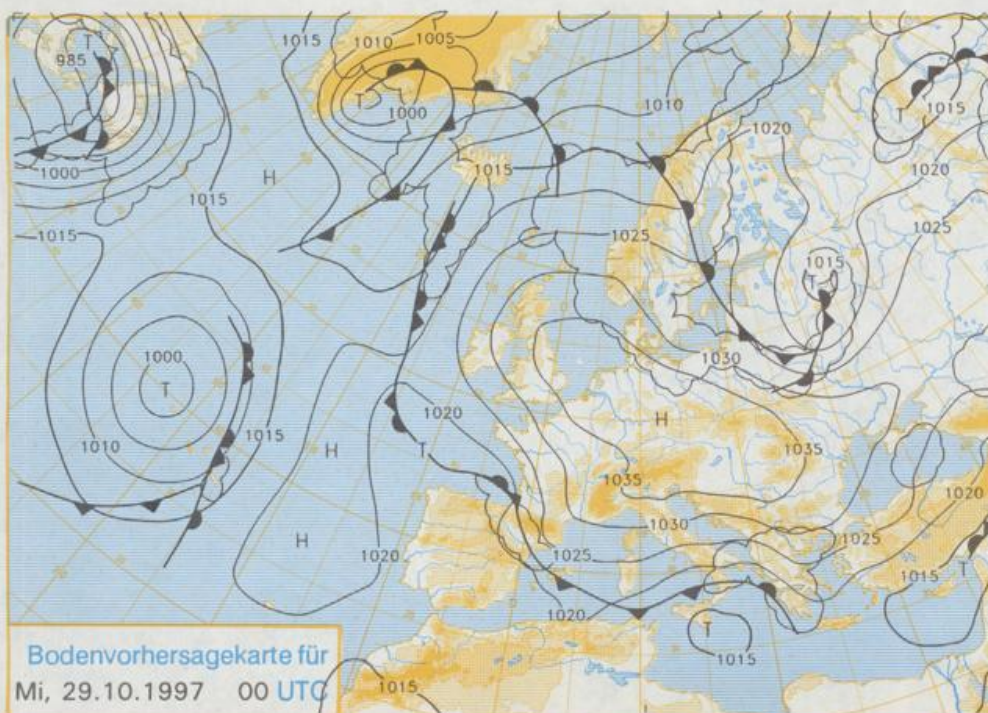


### Deutschland-Vorhersage für Dienstag, 28.10.97

Ein kräftiges Hoch mit Kern über Deutschland bestimmt am Dienstag das Wetter.

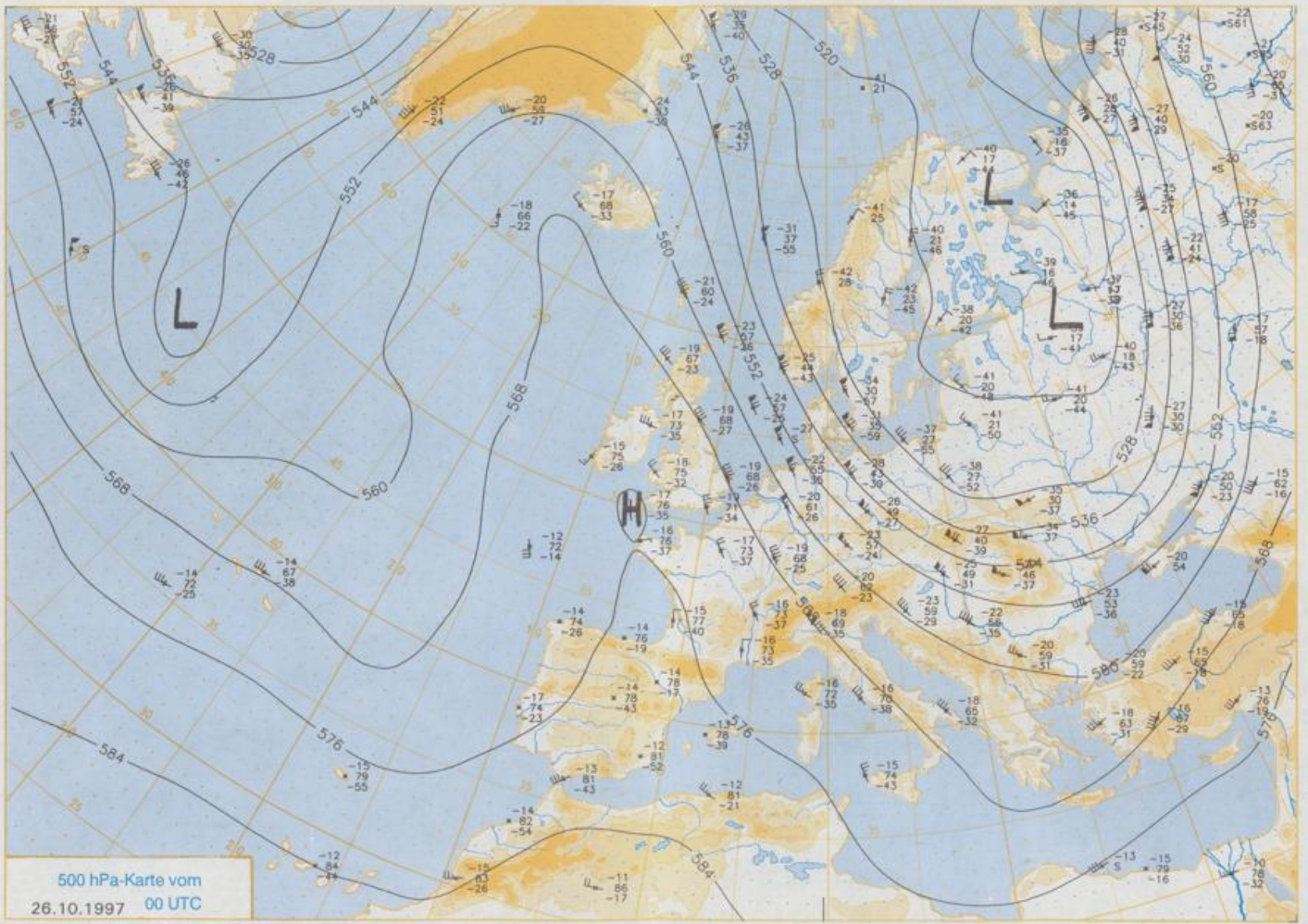
Nach kalter Frostnacht mit Tiefsttemperaturen zwischen  $-3$  und  $-7^{\circ}\text{C}$  scheint zunächst überall die Sonne. Gegen Mittag kommt im Norden stärkere Bewölkung auf und am späten Abend regnet es in Vorpommern. In der Mitte und im Süden bleibt es den ganzen Tag sonnig. Der Wind ist meist schwach, nur im Südwesten frischt er aus Ost etwas auf, und im Norden kommt zur Wetterverschlechterung ein stärker werdender Westwind hinzu. Die höchsten Temperaturen erreichen Werte zwischen  $3$  und  $8^{\circ}\text{C}$ , an der Nordsee örtlich  $10^{\circ}\text{C}$ .

Stereographische Projektion 1 : 60 000 000 60°N



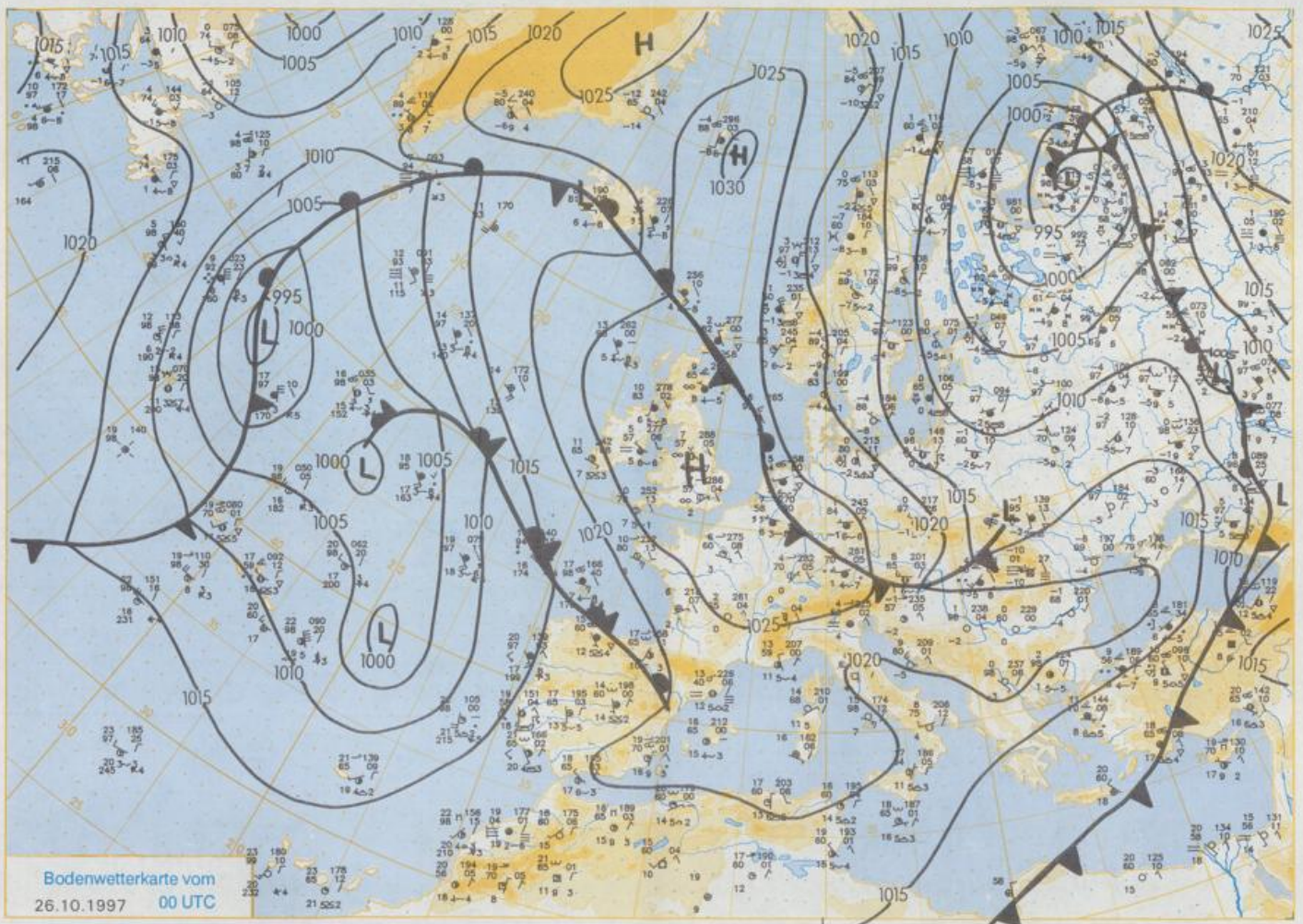
### Weitere Aussichten für Mittwoch, 29.10.97

Hauptsächlich in der Nordhälfte Durchzug von Wolkenfeldern, aber im wesentlichen trocken, sonst wenig Änderung.



500 hPa-Karte vom  
26.10.1997 00 UTC

Stereographische Projektion 1 : 30 000 000 60°N



Stereographische Projektion 1 : 30 000 000 60°N

Wettermeldungen von Sonntag, dem 26. Oktober 1997 06 UTC

Station	Bar.- höhe (m)	Luftdr. red.NN (hPa)	Wetter	Wind km/h	Deutschland					Sonne Vort. Std.	RR 24h mm	Schnee höhe cm	Extremwerte der Lufttemperatur in der Dekade vom 21.10. bis 31.10.			
					Luft 2 m	Temperaturen (Grad C)			Nacht 5 cm				Tmax Datum	Tmin Datum		
						Tau- punkt	Max Vortag	Mittel 2 m								
Heigoland	8	1022.9	stark bew.	N	31	7.4	2.7	11.1	7.8	6.1	4	1.9	0.8	1952	17.6 22.10.1989	2.2 29.10.1979
List / Sylt	29	1022.6	Scheuer	NNW	22	4.4	0.4	9.0	5.7	2.9	-1	2.8	2	1937	17.4 22.10.1989	-1.2 31.10.1950
Leck	17	1023.0	stark bew.	still		2.1	-1.0	8.3	2.4	-1.6	-5	3.5	5	1974	19.5 22.10.1977	-4.6 23.10.1992
Husum	37	1023.1	wolkig	WNW	9	3.0	0.0	8.4	3.6	1.0	-2	4.3	4			
Schleswig	48	1023.0	wolkig	WNW	11	1.0	-0.4	7.3	1.8	-0.4	-2	2.7	6	1947	18.9 22.10.1989	-3.1 25.10.1951
Kiel	31	1022.2	leicht bew.	WSW	9	-0.1	-2.2	7.0	1.4	-1.0	-4	2.2	7	1940	19.5 23.10.1943	-2.8 31.10.1993
Westermarckd.	9	1021.0	leicht bew.	NW	33	4.6	-2.5	6.7	4.9	4.2	3	0.8	7			
Arkona	42	1020.4	wolkig	NE	9	1.1	-2.2	5.1	3.8	0.9	-1	3.2	0.2	1951	18.3 22.10.1977	-1.3 31.10.1992
Norderney	16	1024.0	Scheuer	N	30	7.5	4.0	10.8	8.7	7.1	5	0.5	1	1947	19.5 22.10.1977	-1.5 31.10.1950
Bremerhaven	11	1023.1	Regen	WSW	8	5.5	2.9	10.7	6.0	4.0	4	1.2	3	1949	20.2 22.10.1989	-2.1 31.10.1950
Cuxhaven	12	1023.5	stark bew.	NNW	17	5.1	1.4	10.3	6.4	3.8	2	1.9	3	1946	19.6 22.10.1989	-2.4 31.10.1950
Hamburg/Flugh.	15	1022.8	wolkig	WSW	5	2.6	1.5	7.9	2.6	-1.3	-4	0.6	6	1891	20.2 22.10.1989	-5.9 28.10.1940
Lübeck	15	1022.0	leicht bew.	W	5	-0.2	-0.8	7.5	1.8	-1.1	-3	0.9	6	1890	20.4 28.10.1923	-7.5 29.10.1922
Botenhamen	17	1021.5	leicht bew.	WSW	22	1.4	-0.4	4.8	4.1	0.0	-2	0.4	9	1951	19.7 21.10.1967	-3.4 31.10.1966
Schwerin	68	1021.7	leicht bew.	WSW	17	0.0	-1.1	6.7	1.9	-0.3	-2	0.4	9	1946	20.1 22.10.1989	-3.7 25.10.1946
Warnemünde	10	1020.4	wolkig	SSW	11	1.6	-1.8	6.3	5.1	1.6	-1	0.5	7	1951	20.0 22.10.1989	-1.3 26.10.1979
Teterow	50	1021.7		W	5	0.5	-0.6	2.6	0.6	-2.7	-6	0.2	8	1947	21.3 26.10.1949	-4.1 31.10.1966
Berth	7	1021.0	leicht bew.	S	5	-1.6	-3.7	4.8	3.6	-1.9	-3	1.6	3	1967	22.0 22.10.1977	-3.9 26.10.1979
Greifswald	6	1020.9	leicht bew.	SW	11	-1.8	-3.7	4.2	2.2	-1.9	-5	1.7	2	1951	20.2 22.10.1989	-4.6 31.10.1992
Ueckermünde	7	1021.8	leicht bew.	SW	13	-1.3	-1.9	3.5	0.7	-1.7	-3	0.2	1	1951	20.4 22.10.1989	-5.4 31.10.1966
Emden	5	1023.8	stark bew.	WNW	9	6.1	4.1	10.2	6.4	5.3	3	0.2	3	1947	19.4 22.10.1989	-2.5 27.10.1964
Oldenburg	20	1023.8	Regen	W	8	4.9	3.5	9.5	5.1	3.5	4	0.2	3			
Bremen/Flugh.	5	1023.8	Regen	NW	9	4.7	3.8	9.2	4.4	1.3	-1		2	1890	22.0 22.10.1977	-5.5 28.10.1940
Soltau	78	1023.3	Regen	SE	4	2.3	1.6	8.2	3.4	0.6	-1	0.5	4	1947	22.3 22.10.1977	-4.9 27.10.1950
Boizenburg	46	1023.0	stark bew.	WSW	15	1.7	0.1	7.6	1.8	-0.6	-3	0.4	3	1951	21.3 22.10.1989	-3.7 31.10.1966
Lüchow	18	1023.1	stark bew.	W	13	1.8	0.9	7.9	3.2	-0.1	-2	1.0	4	1955	21.9 22.10.1977	-4.3 31.10.1966
Seehausen/Altm.	23	1023.4	wolkig	WSW	9	0.4	-0.8	7.6	3.0	-0.4	-1	1.1	2			
Marnitz	85	1022.4	wolkenlos	WSW	13	-0.8	-1.9	6.7	1.7	-0.9	-2		10	1951	20.6 22.10.1989	-5.8 31.10.1966
Neuruppin	39	1022.6	leicht bew.	WSW	5	-2.1	-2.8	6.1	1.0	-2.1	-5	0.3	9	1958	21.0 22.10.1989	-3.5 24.10.1983
Neubrandenburg	80	1021.9	Schneesch.	SW	13	-2.5	-3.5	2.6	0.2	-2.6	-6		8			
Angermünde	55	1022.0	stark bew.	still		-2.5	-3.3	3.6	0.9	-2.9	-8		6	1951	21.3 22.10.1989	-5.4 31.10.1956
Lingen	26	1024.7	stark bew.	W	4	5.6	4.7	9.5	6.2	4.4	3	0.2	1	1951	21.8 22.10.1989	-2.8 31.10.1966
Münst.-Osn./Flugh.	53	1024.7	stark bew.	W	5	5.2	4.9	9.1	5.9	3.5	1	0.2	1			
Osnabrück	97	1024.7	stark bew.	W	8	4.7	3.7	8.5	5.4	4.2	3	0.1	3	1952	22.3 22.10.1977	-3.3 30.10.1983
Diepholz	43	1024.1	stark bew.	W	11	5.1	4.2	9.2	5.6	4.0	2		1	1952	22.3 21.10.1967	-4.0 31.10.1966
Bad Salzungen	139	1024.7	bedeckt	W	8	4.3	3.2	7.6	4.5	3.0	3	0.2	3	1935	22.7 22.10.1989	-4.5 23.10.1935
Hannover/Flugh.	59	1023.8	bedeckt	W	8	3.5	2.2	8.5	4.5	1.7	-1	0.1	0.9	1936	22.7 22.10.1977	-7.9 31.10.1949
Braunschweig	88	1024.1	bedeckt	SW	5	2.8	0.9	8.2	4.6	1.8	1	0.3	0.3	1891	23.5 22.10.1977	-6.9 21.10.1908
Gardelegen	48	1023.0	stark bew.	W	9	0.8	-0.1	7.8	3.5	-0.2	-2	0.6	3	1947	22.9 22.10.1989	-6.9 31.10.1949
Magdeburg	85	1023.6	bedeckt	W	11	1.5	0.7	7.9	3.7	0.2	-1	1.0	3	1947	23.4 22.10.1989	-6.4 26.10.1947
Potsdam	100	1023.3	leicht bew.	WSW	15	-1.4	-1.7	6.6	2.2	-1.4	-3	0.6	4	1893	23.3 26.10.1949	-9.0 29.10.1915
Berlin-Temp.	49	1023.4	leicht bew.	W	13	-0.7	-1.4	7.1	2.8	-0.8	-3	0.3	10	1876	22.8 26.10.1949	-9.6 29.10.1915
Lindenbergl.	104	1022.9	bedeckt	W	2	-0.4	-1.0	6.4	2.2	-1.1	-2	0.1	10	1947	22.8 26.10.1949	-5.4 31.10.1988
Menschnow	16	1021.8	leicht bew.	SW	5	-3.5	-4.1	5.1	0.6	-4.3	-8		9			
Düsseldorf/Flugh.	41	1026.4	Nebel	SW	5	5.5	4.8	9.9	7.4	4.7	2		0.1	1969	22.7 22.10.1989	-4.0 30.10.1983
Bocholt	24	1025.3	stark bew.	SW	8	5.6	4.9	10.2	7.5	5.1	2	0.2	0.9	1947	21.9 22.10.1989	-4.6 30.10.1983
Essen	161	1026.3	Nebel	SW	8	5.5	5.0	9.2	6.6	4.6	2		0.3	1935	21.6 22.10.1989	-2.8 30.10.1940
Luedenscheid	392	1025.8	stark bew.	WNW	5	3.0	2.5	6.3	4.8	1.4	1		1			
Kehler Asten	859	-	in Wolken	WNW	18	-0.3	-0.4	2.7	0.6	-1.3	-2		9	1955	17.7 22.10.1969	-7.8 31.10.1956
Bad Lippspringe	158	1025.1	bedeckt	SSW	5	3.9	3.0	7.1	4.5	3.2	3		3	1951	21.7 24.10.1971	-3.0 30.10.1983
Kassel	233	1025.0	stark bew.	SSW	5	2.2	1.5	7.6	4.8	2.0	1	0.6	3	1951	20.3 22.10.1989	-3.4 31.10.1991
Göttingen	171	1024.9	bedeckt	SE	4	3.2	1.6	8.2	5.0	1.3	-0	0.1	2	1947	22.9 23.10.1989	-7.7 31.10.1949
Leinefelde	356	1024.7	stark bew.	W	9	1.8	-0.3	6.3	3.4	0.9	-1	0.3	2	1957	21.6 22.10.1977	-4.8 27.10.1985
Bronlage	610	1024.4	stark bew.	SW	8	-1.1	-2.0	4.2	1.0	-2.1	-4		11	1936	20.8 22.10.1977	-7.4 28.10.1985
Brocken	1153	-	Schneefall	WNW	33	-3.7	-4.1	0.2	-2.8	-6.2	-6		9	1951	17.7 26.10.1975	-10.3 31.10.1956
Artern	166	1025.0	bedeckt	WSW	5	1.3	0.5	8.4	4.4	0.0	-2	0.2	1	1954	23.3 22.10.1989	-5.9 31.10.1991
Leipzig/Flugh.	149	1024.7	wolkig	SW	9	1.0	-0.1	8.4	3.8	0.9	-1	0.5	2	1951	24.1 23.10.1989	-4.8 30.10.1991
Wittenberg	106	1023.9	Nebel	WNW	4	-0.8	-1.6	7.7	3.4	-1.3	-3		2	1951	22.8 23.10.1989	-3.5 31.10.1988
Oschatz	152	1024.6	stark bew.	W	13	0.4	-0.3	7.8	3.6	0.4	-1	0.6	6			
Dresden/Flugh.	232	1024.7	stark bew.	W	8	0.2	-0.4	6.9	3.2	-0.5	-2	0.2	3	1917	25.3 22.10.1989	-6.9 30.10.1920
Doberlug-Kir.	100	1023.9	wolkig	WSW	8	-0.2	-1.3	7.1	2.8	-0.6	-2	0.5	4	1951	23.8 22.10.1989	-5.9 31.10.1966
Cottbus	70	1023.3	wolkig	SW	8	-0.7	-1.4	6.8	3.4	-1.1	-3	0.2	6	1951	24.3 22.10.1989	-5.7 31.10.1966
Görlitz	238	1023.6	stark bew.	W	11	-0.2	-1.5	6.1	2.5	-0.6	-1	0.6	3	1951	21.3 22.10.1989	-5.6 30.10.1991
Aachen	205	1026.2	bedeckt	N	2	6.3	5.4	10.0	7.4	6.3	6	0.3	0.1	1891	24.6 24.10.1971	-5.7 27.10.1950
Nuerbg.-Berw.	486	1026.1	bedeckt	NE	11	4.2	3.4	6.5	4.7	4.2	4	0.5	0.0			
Köln-Bonn/Flugh.	100	1025.8	Nebel	SE	5	4.6	4.2	9.4	6.1	3.9	3		1	1957	22.7 21.10.1989	-5.9 30.10.1983
Bendorf	129	1026.2	wolkig	NNE	5	5.3	5.0	9.5	6.9	5.3	3	1.3	0.0	1951	23.4 31.10.1968	-1.6 30.10.1991
Bad Marienberg	555	1026.4	Nebel	WNW	2	1.6	1.6	4.3	3.3	1.3	-1		1	1963	19.3 21.10.1969	-2.7 30.10.1991
Gießen	195	1026.7	bedeckt	SSW	4	2.5	2.2	9.1	6.8	2.2	0	0.8	0.1	1939	22.1 23.10.1989	-5.8 31.10.1950
Bad Hersfeld	272	1026.5	stark bew.	S	5	1.1	0.5	7.0	4.							