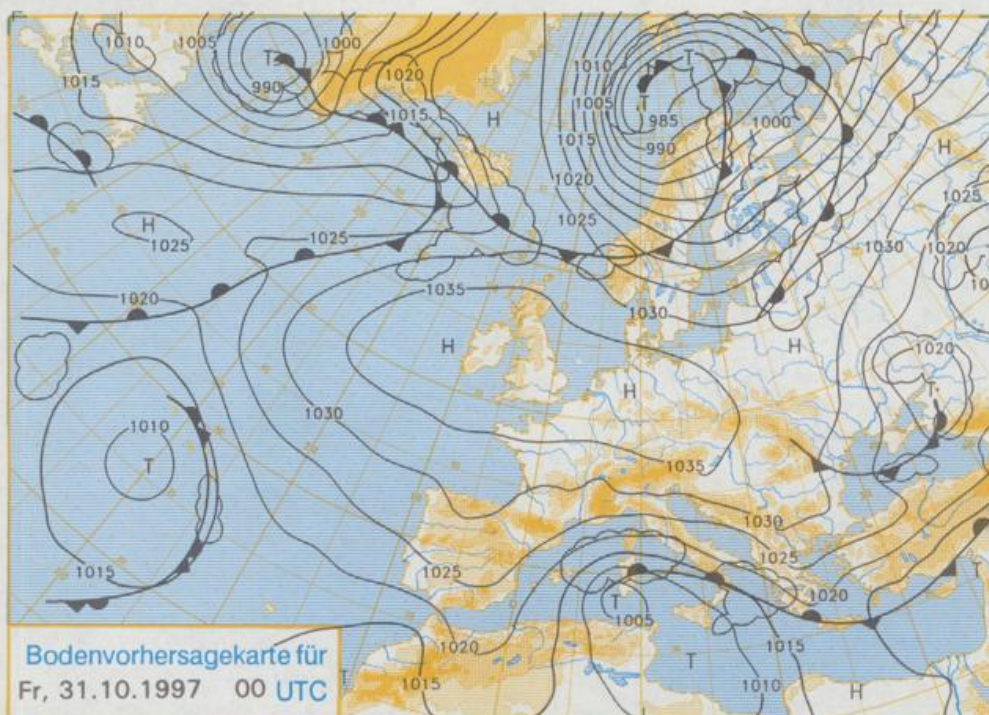


Deutschland-Vorhersage für Donnerstag, 30.10.97

Das Hoch über Mittel- und Westeuropa schwächt sich zögernd ab. Dadurch läßt auch das Druckgefälle an seinen Flanken nach. Damit endet auch der Warmlufttransport an der Nordostflanke, der anfangs noch nördlich und östlich der Elbe zu Hebung und etwas Niederschlag führt.

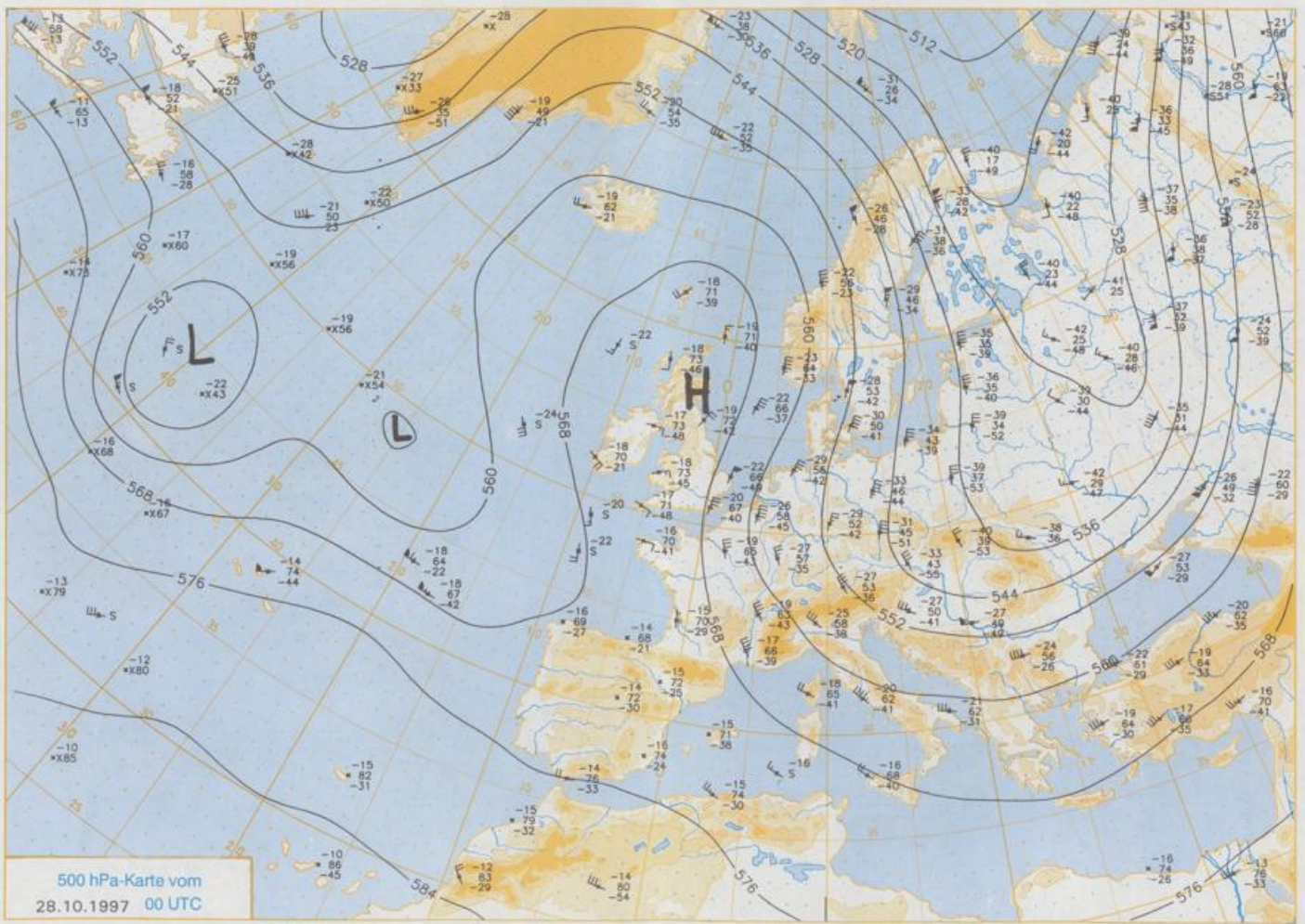
Es wird teils heiteres, teils wolkgiges Wetter erwartet. Gebietsweise ist es auch neblig-trüb. Im Osten tritt anfangs noch etwas Regen auf, der aber im Tagesverlauf aufhört. Nach Frühtemperaturen zwischen 0 und 7°C im Norden und Osten und 0 bis -3°C in den anderen Gebieten, steigen die Mittagtemperaturen meist auf Werte zwischen 5 und 10°C. Der Wind weht allgemein nur schwach aus unterschiedlichen Richtungen.

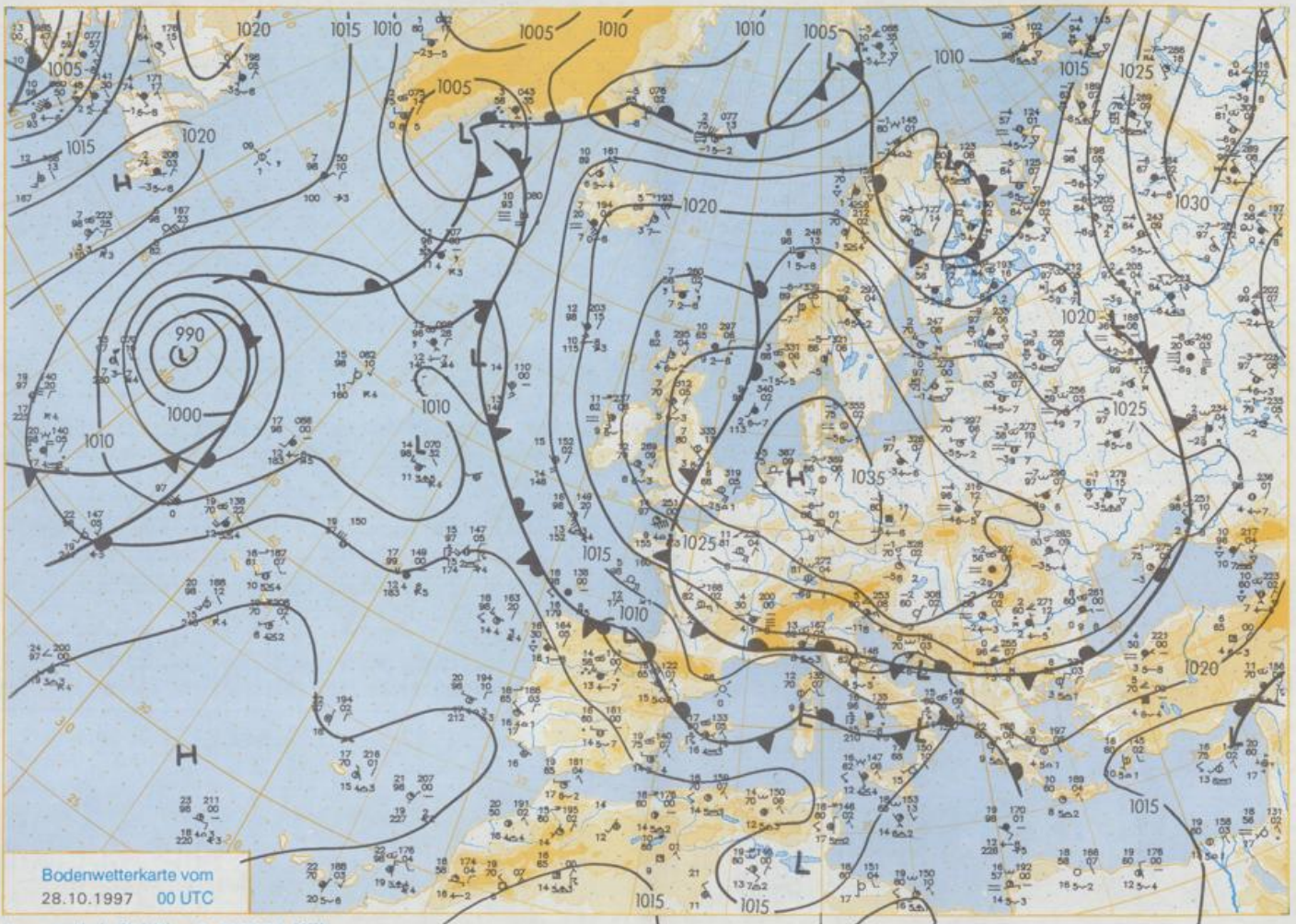
Stereographische Projektion 1 : 60 000 000 60°N



Weitere Aussichten für Freitag, 31.10.97

Verbreitet neblig, oder hochnebelartig bedeckt. Im Tagesverlauf gebietsweise Bewölkungsauflockerung. Nachts leichter bis mäßiger Frost, Tagestemperaturen je nach Nebelauflösung 3 bis 10°C.





Wettermeldungen von Dienstag, dem 28. Oktober 1997 06 UTC

Deutschland

Station	Bar.-höhe (m)	Luftdr. red.NN (hPa)	Wetter	Wind km/h	Temperaturen (Grad C)					Sonne Vort. Std.	RR 24h mm	Schnee höhe cm	Extremwerte der Lufttemperatur in der Dekade vom 21.10. bis 31.10.				
					Luft 2 m	Tau-punkt	Max Vortag	Mittel 2 m	Nacht 5 cm				Tmax Datum	Tmin Datum			
Heigoland	8	1037.1	leicht bew.	SSW	9	4.9	-2.6	6.8	4.9	4.1	-4	9.4		1952	17.6 22.10.1989	2.2 29.10.1979	
List / Sylt	29	1036.7	leicht bew.	SSW	15	2.7	-1.0	6.2	2.8	1.2	-6	9.4		1937	17.4 22.10.1989	-1.2 31.10.1950	
Leck	17	1037.8	leicht bew.	still		-6.2	-6.8	7.3	-1.8	-7.1	-10	9.3		1974	19.5 22.10.1977	-4.6 23.10.1992	
Husum	37	1037.5	leicht bew.	S	8	-2.6	-4.1	6.8	-0.9	-4.8	-8	6.8					
Westerswig	48	1037.9	leicht bew.	WSW	9	-2.7	-6.5	6.8	0.1	-3.4	-7	7.3		1947	18.9 22.10.1989	-3.1 25.10.1951	
Kiel	31	1036.7	leicht bew.	W	9	-4.4	-6.3	6.8	-0.5	-2.2	-8	8.1		1940	19.5 23.10.1943	-2.8 31.10.1993	
Westermarckd.	9	1036.8	leicht bew.	NW	17	3.9	-3.8	6.4	4.5	3.1	0	7.4					
Arkona	42	1035.6	leicht bew.	NW	11	4.3	-0.9	4.8	3.6	3.4	1	9.3		1951	18.3 22.10.1989	-1.3 31.10.1992	
Norderney	16	1038.1	wolkenlos	SSE	8	0.8	-2.1	6.4	3.2	0.2	-4	9.3		1947	19.5 22.10.1977	-1.5 31.10.1950	
Bremerhaven	11	1037.4	wolkenlos	still		-0.2	-2.3	6.2	2.6	-0.2	-3	8.9		1949	20.2 22.10.1989	-2.1 31.10.1950	
Cuxhaven	12	1037.6	wolkenlos	S	5	0.1	-3.9	5.9	4.3	0.1	-6	9.6		1946	18.6 22.10.1989	-2.4 31.10.1950	
Hamburg/Flugh.	15	1037.2	leicht bew.	still		-6.4	-7.4	6.7	-1.2	-6.8	-10	8.5		1891	20.2 22.10.1989	-5.9 28.10.1940	
Lübeck	15	1037.4	leicht bew.	still		-7.4	-8.4	7.2	-1.8	-7.5	-10	8.4	0.0	1890	20.4 28.10.1923	-7.5 29.10.1922	
Boitenhagen	17	1037.2	leicht bew.	W	8	2.5	-2.1	6.4	5.0	2.5	-0	8.7	0.0	1951	18.7 21.10.1987	-3.4 31.10.1966	
Schwärn	68	1037.1	wolkig	WNW	5	-2.3	-2.0	6.4	0.8	-2.3	-7	8.6	0.0	1946	20.1 22.10.1989	-3.7 25.10.1946	
Warmmünde	10	1036.2	leicht bew.	NNW	18	3.7	-2.0	6.8	4.8	-0.2	-8	7.8		1951	20.0 22.10.1989	-1.3 26.10.1979	
Teterow	50	1036.7	wolkenlos	WSW	5	-3.1	-3.6	4.7	-0.2	-3.5	-2	7.9		1947	21.3 26.10.1949	-4.1 31.10.1966	
Barth	7	1036.6	leicht bew.	W	4	-2.2	-3.9	6.2	0.2	-2.8	-6	6.6		1967	22.0 22.10.1977	-3.9 26.10.1979	
Greifswald	6	1035.9	wolkig	W	9	-2.9	-4.1	5.4	0.4	-3.7	-7	8.3		1951	20.2 22.10.1989	-4.6 31.10.1992	
Ueckermünde	7	1036.2	leicht bew.	WSW	9	-2.9	-4.2	5.5	0.3	-3.1	-5	7.1		1951	20.4 22.10.1989	-5.4 31.10.1966	
Emden	5	1037.8	gef. Nebel	NNE	4	-7.0	-7.5	6.0	-1.0	-7.0	-9	9.4		1947	19.4 22.10.1989	-2.5 27.10.1964	
Oldenburger	20	1037.7	leicht bew.	NNE	2	-5.6	-6.4	6.3	-0.2	-5.6	-10	8.3					
Bremen/Flugh.	5	1037.9	Nebel	still		-6.1	-6.9	7.3	0.2	-7.8	-9	9.5		1890	22.0 22.10.1977	-5.5 28.10.1940	
SoLtau	78	1037.8	leicht bew.	SSE	2	-7.0	-8.0	6.5	-1.8	-7.0	-8	9.3		1947	22.3 22.10.1977	-4.9 27.10.1950	
Boizenburg	46	1038.0	leicht bew.	W	8	-4.1	-5.8	6.8	0.2	-4.1	-8	9.0		1951	21.3 22.10.1989	-3.7 31.10.1966	
Lüchow	18	1037.7	wolkenlos	still		-7.1	-7.7	6.1	-1.5	-7.1	-9	9.2		1955	21.9 22.10.1977	-4.3 31.10.1966	
Seehausen/Altm.	23	1038.0	wolkenlos	W	8	-6.5	-7.4	6.0	-2.2	-7.9	-10	9.5					
Mernitz	85	1037.3	wolkenlos	W	5	-3.2	-4.6	5.7	-0.7	-4.0	-9	9.2		1951	20.6 22.10.1989	-5.8 31.10.1966	
Neuruppin	39	1036.9	wolkenlos	still		-5.5	-6.4	6.4	-1.2	-5.7	-7	8.8		1958	21.0 22.10.1989	-3.5 24.10.1983	
Neubrandenburg	80	1036.6	leicht bew.	W	13	-3.5	-4.6	6.2	-0.6	-3.5	-6	8.5					
Angermünde	55	1036.1	wolkenlos	WNW	13	-3.8	-5.4	5.7	-0.6	-4.1	-7	7.6		Re	1951	21.3 22.10.1989	-5.4 31.10.1956
Lingen	26	1036.7	wolkenlos	ENE	2	-4.3	-5.0	7.1	0.5	-4.4	-6	9.1		1951	21.8 22.10.1989	-2.8 31.10.1966	
Münst.-Osn./Flugh.	53	1036.5	wolkenlos	ENE	4	-4.9	-6.2	6.4	0.8	-4.9	-9	9.3					
Osnabrück	97	1037.3	wolkenlos	E	2	-4.5	-5.2	5.6	0.2	-5.0	-9	8.0		1952	22.3 22.10.1977	-3.3 30.10.1983	
Diepholz	43	1037.2	wolkenlos	NNW	4	-6.0	-7.1	5.7	0.3	-6.5	-10	9.5		1952	22.3 21.10.1967	-4.0 31.10.1966	
Bad Salzungen	139	1037.2	wolkenlos	NNE	8	-4.5	-5.9	5.9	0.0	-4.6	-6	9.1		1935	22.7 22.10.1989	-4.5 23.10.1935	
Hannover/Flugh.	95	1036.8	wolkenlos	E	5	-5.4	-6.6	5.9	-1.0	-6.4	-10	9.6		1936	22.7 22.10.1977	-7.9 31.10.1949	
Braunschweig	88	1037.9	wolkenlos	SE	2	-5.4	-6.3	5.3	-1.4	-6.1	-8	9.3		1891	23.5 22.10.1977	-6.9 21.10.1908	
Gardelagen	48	1037.0	wolkenlos	S	2	-7.8	-9.4	6.2	-2.4	-7.9	-10	9.2		1947	22.9 22.10.1989	-6.9 31.10.1949	
Magdeburg	85	1037.8	wolkenlos	NNW	4	-6.1	-6.8	6.3	-1.2	-6.3	-9	9.7		1947	23.4 22.10.1989	-6.4 26.10.1947	
Potsdam	100	1037.2	wolkenlos	W	9	-4.3	-4.6	6.4	-1.1	-4.4	-8	9.2		1893	23.3 26.10.1949	-9.0 29.10.1915	
Berlin-Temp.	49	1037.1	wolkenlos	WNW	5	-4.8	-5.7	6.2	-0.2	-4.9	-11	8.7		1876	22.9 26.10.1949	-9.6 29.10.1915	
Lindenberg	104	1036.7	wolkenlos	NW	4	-4.8	-5.7	6.2	-0.2	-4.9	-8	7.7	0.0	1947	22.8 26.10.1949	-5.4 31.10.1988	
Manschnow	16	1035.5	wolkenlos	WNW	4	-5.7	-6.3	5.7	-1.1	-5.8	-10	7.0	0.8	Re			
Düsseldorf/Flugh.	41	1035.6	wolkenlos	ENE	8	-3.4	-4.9	7.6	2.1	-4.9	-7	9.6		1969	22.7 22.10.1989	-4.0 30.10.1983	
Bocholt	24	1035.8	wolkenlos	ENE	5	-4.0	-6.3	6.3	2.0	-4.6	-8	9.6		1947	21.9 22.10.1989	-4.6 30.10.1983	
Essen	161	1036.4	wolkenlos	ENE	15	-2.6	-3.2	6.6	2.1	-2.8	-4	9.5		1935	21.6 22.10.1989	-2.8 30.10.1940	
Luedenscheid	392	1036.1	wolkenlos	E	8	-4.3	-7.2	4.2	-0.6	-4.6	-9	9.4					
Kahler Asten	859	-	wolkenlos	E	18	-6.7	-8.2	-0.9	-4.1	-6.7	-9	9.5		1955	17.7 22.10.1969	-7.8 31.10.1956	
Bad Lipspringe	158	1037.2	wolkenlos	NNW	4	-4.4	-6.1	5.0	0.0	-4.4	-9	9.4		1951	21.7 24.10.1971	-3.0 30.10.1983	
Kassel	233	1036.5	wolkenlos	NNW	5	-3.3	-4.8	5.3	0.1	-3.3	-6	8.0		1951	20.3 22.10.1989	-3.4 31.10.1991	
Göttingen	171	1037.9	wolkenlos	S	2	-7.1	-8.0	5.6	-1.3	-7.1	-9	9.4		1947	22.9 23.10.1989	-7.7 31.10.1949	
Leinefelde	356	1037.5	wolkenlos	NE	9	-4.2	-6.0	3.6	-1.1	-5.2	-8	9.5		1957	21.6 22.10.1977	-4.8 27.10.1985	
Braunlage	610	1037.7	wolkenlos	NE	8	-5.2	-6.6	1.7	-2.0	-5.4	-9	9.1		1936	20.8 22.10.1977	-7.4 28.10.1985	
Brocken	1153	-	in Wolken	ENE	28	-7.9	-8.7	-2.7	-6.7	-7.9	-9	9.5		1951	17.7 26.10.1975	-10.3 31.10.1956	
Artern	166	1037.9	wolkenlos	still		-5.8	-6.8	5.0	0.0	-5.8	-9	9.2		1954	23.3 22.10.1989	-5.9 31.10.1991	
Leipzig/Flugh.	149	1037.6	wolkenlos	NNW	8	-4.3	-5.8	5.2	-0.1	-4.5	-8	9.2		1951	24.1 23.10.1989	-4.8 30.10.1991	
Wittenberg	106	1037.3	wolkenlos	N	2	-5.8	-7.5	5.5	-0.3	-5.8	-8	9.4		1951	22.8 23.10.1989	-3.5 31.10.1988	
Oschatz	152	1037.6	wolkenlos	still		-5.9	-6.8	5.5	0.4	-6.1	-8	8.7					
Dresden/Flugh.	232	1037.6	wolkenlos	S	9	-5.2	-6.0	3.7	-0.9	-5.6	-9	6.9	0.1	1917	25.3 22.10.1989	-6.9 30.10.1920	
Doberlug-Kir.	100	1037.2	wolkenlos	SW	5	-7.0	-8.6	5.4	-1.6	-7.3	-11	8.5		1951	23.8 22.10.1989	-5.9 31.10.1966	
Cottbus	70	1036.7	wolkenlos	SW	4	-7.4	-8.2	5.9	-1.5	-7.6	-10	8.0		1951	24.3 22.10.1989	-5.7 31.10.1966	
Grörlitz	238	1036.6	wolkenlos	SW	9	-4.5	-5.5	3.6	-0.7	-4.7	-8	6.7		1951	21.3 22.10.1989	-5.6 30.10.1991	
Aachen	205	1034.3	wolkenlos	ENE	8	-2.6	-5.7	7.4	2.8	-2.7	-5	8.5		1891	24.6 24.10.1971	-5.7 27.10.1950	
Nuerbg.-Barw.	486	1033.8	wolkenlos	E	21	-3.3	-7.8	3.4	0.4	-3.4	-6	8.4					
Köln-Bonn/Flugh.	100	1034.7	wolkenlos	SE	8	-4.1	-6.5	7.5	1.9	-4.2	-7	9.6		1957	22.7 21.10.1989	-5.9 30.10.1983	
Bendorf	129	1034.2	wolkenlos	E	8	-1.4	-5.6	7.8	3.2	-1.4	-5	9.1		1951	23.4 31.10.1968	-1.6 30.10.1991	
Bad Marienberg	555	1035.3	wolkenlos	E	17	-3.9	-7.2	2.7	-1.3	-4.1	-7	9.2		1963	19.3 21.10.1969	-2.7 30.10.1991	
Gießen	195	1036.4	wolkenlos	NNE	8	-3.8	-5.8	6.3	1.8	-4.3	-7	9.2		1939	22.1 23.10.1989	-5.8 31.10.1950	
Bad Hersfeld	272	1037.4	wolkenlos	ENE	11	-5.7	-6.4	4.0	-1.0	-7.2	-9	8.9		1949	22.9 23.10.1989	-5.3 31.10.1991	
Wesserkuppe	9																