

Amtsblatt des Deutschen Wetterdienstes

D 7311 A
ISSN 0936-5818
Schutzgebühr monatlich DM 30,25
einschließlich Versandkosten,
Einzelpreis DM 1,25
zuzüglich Versandkosten

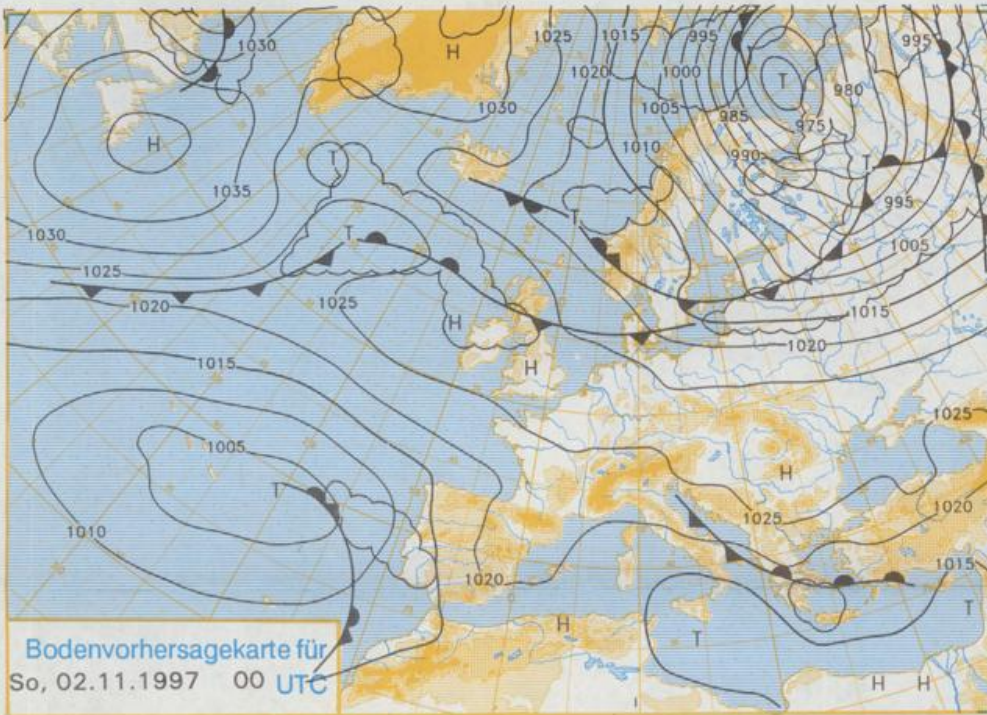
Druck und Verlag: Deutscher Wetterdienst
Frankfurter Straße 135, 63067 Offenbach
Postanschrift: 63004 (Postfach), Telefon: (069) 80 62 - 22 83
Telex: 4152871, Telefax: (069) 80 62 - 24 84
LZB: BLZ 505 000 00 Kto.-Nr.: 505 01004

Erscheint täglich; nur Postbezug

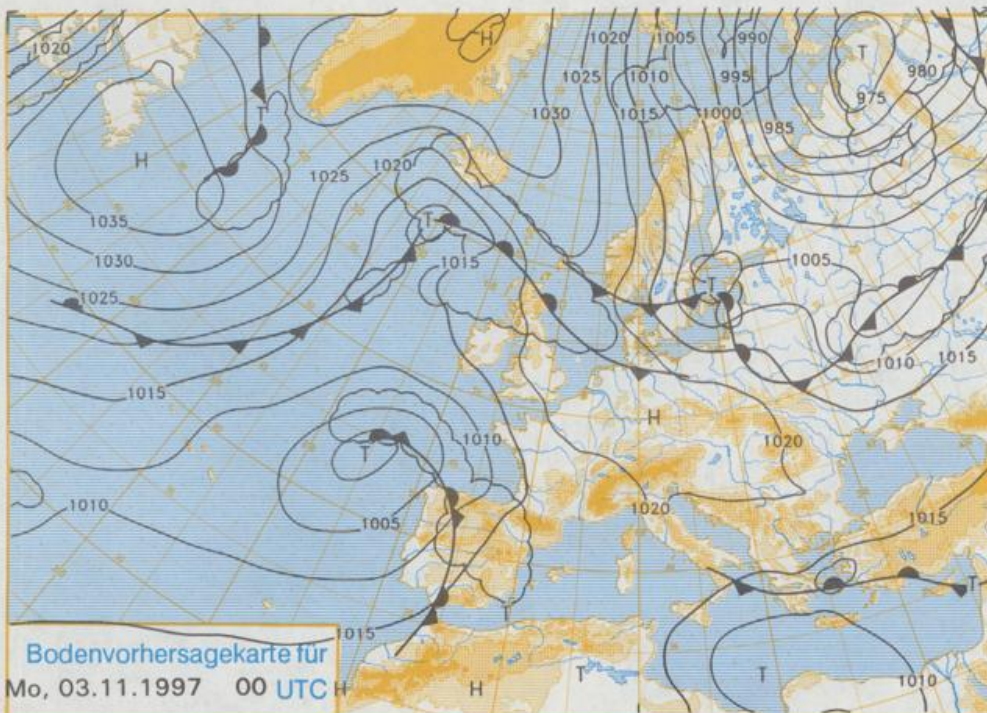
Jahrgang 1997

Freitag, den 31. Oktober

Nummer: 304



Stereographische Projektion 1 : 60 000 000 60°N

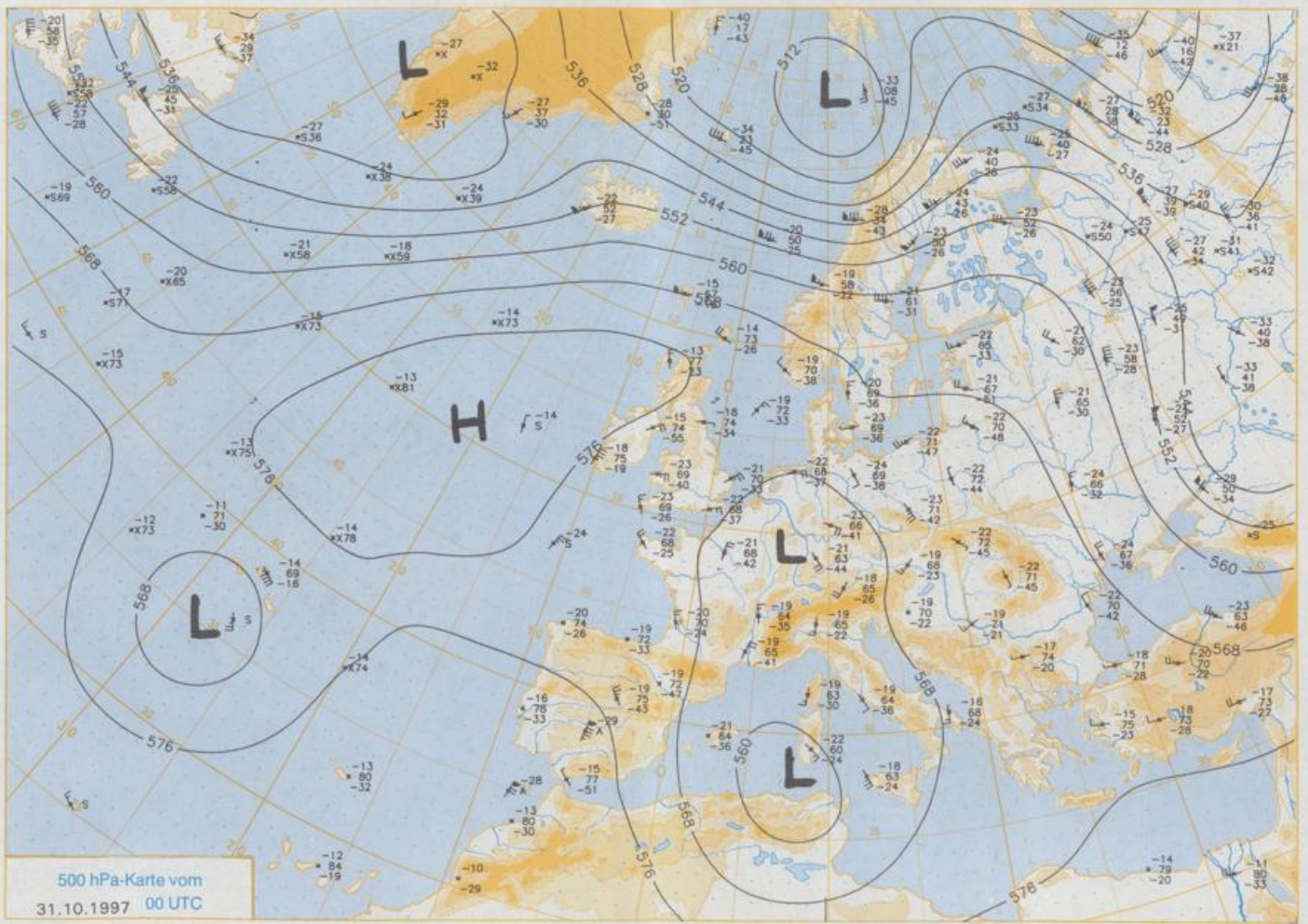


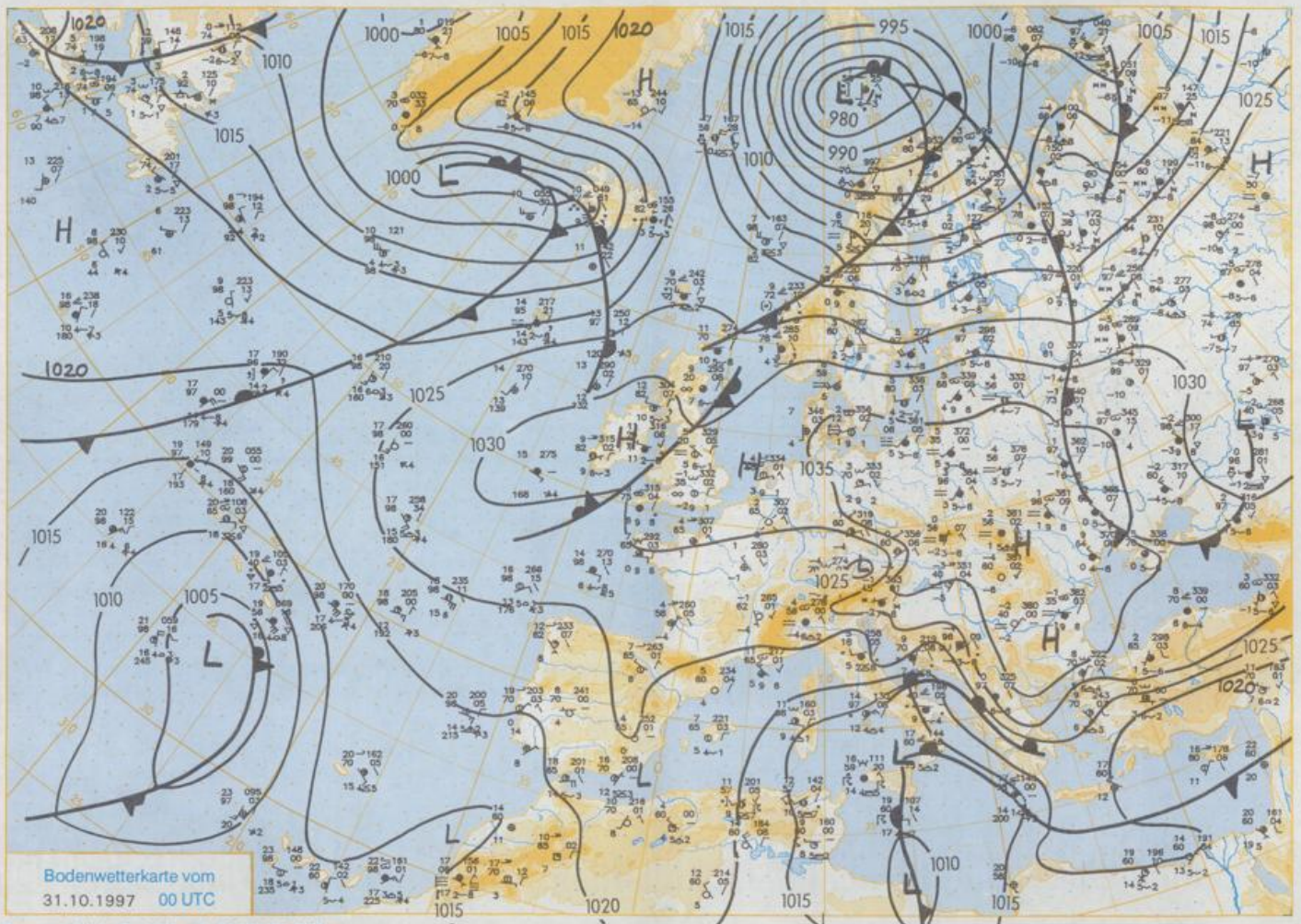
Deutschland-Vorhersage für Sonntag, den 02.11.97

Die sich von den Britischen Inseln über Deutschland hinweg nach Südosteuropa erstreckende Hochdruckbrücke schwächt sich zunächst in ihrem Ostteil, im weiteren Verlauf auch über Deutschland ab. Daher kann eine Kaltfront auf den Norden und Nordosten Deutschlands übergreifen. Sie führt dorthin starke Bewölkung, aus der gebietsweise etwas Sprühregen fällt. Im äußersten Süden ist es wolkgig, aber trocken, in den anderen Gebieten ist es nach Auflösung von Dunst- und Nebelfeldern freundlich. Nach Frühtemperaturen zwischen -3°C im Süden und 2°C im Norden werden Tageshöchstwerte zwischen 7°C im Norden und 11°C am Rhein erreicht. Im Norden weht ein mäßiger Wind aus West bis Nordwest, sonst ist es schwachwindig.

Weitere Aussichten für Montag, den 03.11.97

Im Norden Bewölkungsrückgang, in den anderen Gebieten wenig Änderung.





Wettermeldungen von Freitag, dem 31. Oktober 1997 06 UTC

Station	Bar.-höhe (m)	Luftdr. red.NN (hPa)	Wetter	Wind km/h	Deutschland				Sonne Vort. Std.	RR mm	Schnee höhe cm	Extremwerte der Lufttemperatur in der Dekade vom 21.10. bis 31.10.						
					Luft 2 m	Temperaturen (Grad C)		Nacht 2 m				Tmax Datum	Tmin Datum					
						Tau-punkt	Max Vortag							Mittel Grad C				
Helgoland	8	1034.2	wolkenlos	SSE	18	7.9	5.2	8.5	7.9	7.8	6	9.2	1952	17.6	22.10.1989	2.2	29.10.1979	
List / Sylt	29	1034.1	wolkenlos	S	13	3.9	2.9	9.2	5.4	3.5	-4	9.0	1937	17.4	22.10.1989	-1.2	31.10.1950	
Leck	17	1035.2	wolkenlos	E	4	-1.9	-2.7	8.5	0.3	-4.3	-7	8.8	1974	19.5	22.10.1977	-4.6	23.10.1992	
Husum	37	1035.2	wolkenlos	SE	13	-0.4	-0.4	8.3	2.2	-0.4	-5	7.9						
Schleswig	48	1035.7	wolkenlos	S	8	0.1	-0.1	9.1	2.9	-1.0	-4	9.0	1947	18.9	22.10.1989	-3.1	25.10.1951	
Kiel	31	1035.1	Nebel	SSE	5	-1.9	-3.7	10.6	4.2	-2.0	-4	8.2	1940	19.5	23.10.1943	-2.8	31.10.1993	
Westermarkdf.	9	1035.3	Nebel	S	8	0.8	0.2	8.7	5.2	-1.0	-2	7.4						
Arkona	42	1036.1	wolkig	SSW	17	3.9	3.7	9.9	6.3	1.8	1	3.4	1951	18.3	22.10.1989	-1.3	31.10.1992	
Norderney	16	1034.5	leicht bew.	SE	11	1.9	-0.1	8.8	3.9	1.4	-3	9.1	1947	19.5	22.10.1977	-1.5	31.10.1950	
Bremerhaven	11	1034.5	wolkenlos	E	8	1.6	0.0	9.6	4.2	1.5	1	8.9	1949	20.2	22.10.1989	-2.1	31.10.1950	
Cuxhaven	12	1034.8	wolkenlos	ESE	9	3.5	1.7	9.7	5.0	2.4	-4	9.2	1946	19.6	22.10.1989	-2.4	31.10.1950	
Hamburg/Flugh.	15	1035.0	Nebel	ESE	8	0.0	-0.7	10.4	3.6	-1.5	-5	7.5	1891	20.2	22.10.1989	-5.9	28.10.1940	
Lübeck	15	1035.4	Nebel	NNW	2	-2.5	-2.9	11.3	2.3	-4.0	-6	7.3	1890	20.4	28.10.1923	-7.5	28.10.1922	
Boltenhagen	17	1035.6	Nebel	still	0.3	-0.2	9.4	4.8	-0.4	-1	4.3		1951	19.7	21.10.1967	-3.4	31.10.1966	
Schwerin	68	1035.2	Nebel	E	4	1.4	0.9	11.7	5.0	-0.9	-4	6.2	1946	20.1	22.10.1989	-3.7	25.10.1946	
Wernemünde	10	1035.4	Nebel	SSE	5	1.2	0.5	8.9	5.3	0.3	-1	2.2	1951	20.0	22.10.1989	-1.3	28.10.1979	
Teterow	50	1035.9	Nebel	SE	5	1.2	1.2	10.5	4.8	-1.4	-2	2.4	0.0	1947	21.3	26.10.1949	-4.1	31.10.1966
Barth	7	1035.7	Nebel	S	2	1.2	0.6	9.4	4.1	-0.9	-1	2.3	1967	22.0	22.10.1977	-3.9	26.10.1979	
Greifswald	6	1036.0	bedeckt	still	2.9	2.4	8.8	3.6	-0.8	-3	1.6		1951	20.2	22.10.1989	-4.6	31.10.1992	
Ueckermünde	7	1036.6	bedeckt	ESE	2	5.5	4.8	10.2	4.4	0.4	-3	3.5	0.0	1951	20.4	22.10.1989	-5.4	31.10.1966
Erden	5	1033.9	wolkenlos	ENE	5	-3.2	-3.6	8.6	0.8	-4.0	-6	9.1	1947	19.4	22.10.1989	-2.5	27.10.1964	
Oldenburg	20	1033.9	wolkenlos	ENE	2	-0.6	-1.3	10.6	1.0	-1.1	-6	7.3						
Bremen/Flugh.	5	1034.4	wolkenlos	ENE	11	-0.2	-0.9	10.2	1.1	-1.5	-5	9.2	1890	22.0	22.10.1977	-5.5	28.10.1940	
Soi tau	78	1034.8	wolkenlos	NE	5	-2.2	-2.6	10.6	0.9	-2.6	-4	9.2	1947	22.3	22.10.1977	-4.9	27.10.1950	
Boizenburg	46	1035.5	Nebel	E	8	0.3	-0.4	11.1	4.0	0.3	-4	8.3	1951	21.3	22.10.1989	-3.7	31.10.1966	
Lüchow	18	1035.2	Sprühregen	NNE	4	-1.1	-1.3	11.0	2.4	-2.1	-4	8.9	0.0	1955	21.9	22.10.1977	-4.3	31.10.1966
Seehausen/Altm.	23	1035.7	Nebel	E	5	0.4	0.3	10.9	1.8	-2.9	-5	5.7						
Mernitz	85	1035.7	Nebel	E	4	-0.5	-1.4	10.6	4.2	-1.5	-4	5.3	0.0	1951	20.6	22.10.1989	-5.8	31.10.1966
Neuruppin	39	1035.6	Nebel	E	11	3.5	3.4	8.6	4.5	2.4	-1	0.4	0.0	1958	21.0	22.10.1989	-3.5	24.10.1983
Neubrandenburg	80	1036.0	Nebel	ENE	5	2.6	2.6	8.9	5.0	-0.7	-1	0.4	0.0					
Angermünde	55	1035.8	bedeckt	ENE	8	4.8	4.1	8.1	5.2	3.0	-2		0.0	1951	21.3	22.10.1989	-5.4	31.10.1956
Lingen	26	1032.9	wolkenlos	NE	5	0.2	-0.3	11.9	3.1	-0.6	-3	8.8	1951	21.8	22.10.1989	-2.8	31.10.1966	
Münst.-Osn./Flugh.	53	1031.7	wolkenlos	ENE	8	1.0	0.6	12.2	2.7	-2.0	-6	9.1						
Osnabrück	97	1032.9	wolkenlos	E	11	1.1	0.6	10.5	3.2	-1.1	-5	8.3	1952	22.3	22.10.1977	-3.3	30.10.1983	
Diepholz	43	1033.3	wolkenlos	E	8	-1.0	-1.3	10.4	2.7	-2.7	-6	9.3	1952	22.3	21.10.1967	-4.0	31.10.1966	
Bad Seizufeln	139	1032.4	wolkenlos	N	8	1.2	0.3	10.9	4.6	0.8	-1	9.0	1935	22.7	22.10.1989	-4.5	23.10.1935	
Hannover/Flugh.	59	1033.5	wolkenlos	ENE	9	-1.2	-1.8	10.3	2.0	-1.5	-4	9.2	1936	22.7	22.10.1977	-7.9	31.10.1949	
Braunschweig	88	1034.0	wolkenlos	E	8	-0.1	-0.8	10.0	2.9	-0.8	-4	9.1	1891	23.5	22.10.1977	-6.9	21.10.1908	
Gerdelegen	48	1034.1	Nebel	NNE	4	-1.0	-1.7	10.1	0.8	-3.3	-5	6.7	1947	22.9	22.10.1989	-6.9	31.10.1949	
Magdeburg	85	1034.3	Nebel	N	5	-1.7	-2.4	10.5	3.0	-2.6	-5	6.3	1947	23.4	22.10.1989	-6.4	26.10.1947	
Potsdam	100	1035.2	leicht bew.	E	17	0.3	-0.1	7.4	4.7	0.2	-3	0.6	1893	23.3	26.10.1949	-9.0	29.10.1915	
Berlin-Temp.	49	1035.6	leicht bew.	E	11	1.9	1.5	7.4	5.3	1.3	-3		1876	22.9	26.10.1949	-9.6	29.10.1915	
Lindenberg	104	1035.4	Nebel	ESE	11	0.6	0.1	7.4	4.1	0.5	-0		1947	22.8	26.10.1949	-5.4	31.10.1988	
Manschnow	16	1035.5	Nebel	E	18	1.3	0.9	4.9	3.8	1.3	1							
Düsseldorf/Flugh.	41	1030.4	leicht bew.	E	9	2.2	0.1	12.7	5.4	-0.1	-3	9.2	1969	22.7	22.10.1989	-4.0	30.10.1983	
Bocholt	24	1030.8	wolkenlos	NNE	11	0.4	-1.0	12.5	4.2	-0.2	-3	9.3	1947	21.9	22.10.1989	-4.6	30.10.1983	
Essen	161	1030.9	leicht bew.	NE	26	1.4	0.0	10.8	6.6	1.1	-0	9.3	1935	21.6	22.10.1989	-2.8	30.10.1940	
Luedenscheid	392	1031.0	leicht bew.	ENE	9	-1.3	-2.0	11.2	3.6	-1.6	-6	9.5						
Kahler Asten	859	-	leicht bew.	E	24	-1.4	-3.1	5.1	0.8	-1.5	-3	9.5	1955	17.7	22.10.1969	-7.8	31.10.1956	
Bad Lippspringe	158	1031.7	wolkenlos	NNE	11	2.0	0.3	10.7	4.4	1.2	-3	9.1	1951	21.7	24.10.1971	-3.0	30.10.1983	
Kassel	233	1031.3	leicht bew.	N	11	2.3	0.9	10.0	4.0	2.0	-0	7.7	1951	20.3	22.10.1989	-3.4	31.10.1991	
Göttingen	171	1032.8	leicht bew.	N	4	-1.4	-1.8	9.3	3.9	-2.8	-5	8.7	1947	22.9	23.10.1989	-7.7	31.10.1949	
Leinefelde	356	1032.1	leicht bew.	ENE	18	1.1	-1.2	7.3	2.8	1.1	0	8.1	1957	21.6	22.10.1977	-4.8	27.10.1985	
Braunlage	610	1032.8	leicht bew.	ENE	15	1.4	-2.2	8.2	2.1	0.7	-1	8.2	1936	20.8	22.10.1977	-7.4	28.10.1985	
Brocken	1153	-	leicht bew.	ESE	55	-0.2	-3.8	3.5	0.2	-1.7	-3	8.2	5	1951	17.7	26.10.1975	-10.3	31.10.1956
Artern	166	1032.8	leicht bew.	ENE	18	0.8	0.1	9.1	2.4	-0.1	-5	8.2	1954	23.3	22.10.1989	-5.9	31.10.1991	
Leipzig/Flugh.	149	1033.3	leicht bew.	NE	13	-0.8	-1.4	8.9	2.5	-0.8	-2	8.7	1951	24.1	23.10.1989	-4.8	30.10.1991	
Wittenberg	106	1034.2	leicht bew.	NE	9	0.6	-0.6	11.0	4.4	0.8	-1	6.3	1951	22.9	23.10.1989	-3.5	31.10.1968	
Oschitz	152	1033.9	leicht bew.	NE	5	-2.0	-2.5	10.0	3.3	-2.3	-4	8.8						
Dresden/Flugh.	232	1033.6	wolkig	NE	2	-1.2	-0.5	8.0	3.9	0.6	-3	8.4	1917	25.3	22.10.1989	-6.9	30.10.1920	
Doberslug-Kir.	106	1034.3	Nebel	ENE	13	-0.2	-1.6	10.2	3.4	-2.2	-6	5.4	1951	23.8	22.10.1989	-5.9	31.10.1968	
Cottbus	70	1034.8	Nebel	E	9	0.9	0.2	8.6	4.4	0.3	-2	2.5	1951	24.3	22.10.1989	-5.7	31.10.1968	
Görlitz	238	1034.5	gef. Nebel	still	-3.1	-3.7	7.2	3.0	-3.1	-4	1.6	0.0	1951	21.3	22.10.1989	-5.6	30.10.1991	
Aachen	205	1029.9	wolkenlos	ENE	2	-0.6	-1.3	10.6	4.2	-0.6	-4	9.3	1891	24.6	24.10.1971	-5.7	27.10.1950	
Nuerbg.-Barw.	486	1029.8	leicht bew.	ENE	5	-1.9	-2.1	8.4	2.8	-2.0	-6	9.5						
Köln-Bonn/Flugh.	100	1029.9	leicht bew.	SE	5	-3.4	-4.2	13.7	4.6	-3.8	-6	9.4	1957	22.7	21.10.1989	-5.9	30.10.1983	
Bendorf	129	1029.5	leicht bew.	NNW	2	-2.0	-2.0	12.7	4.0	-2.0	-6	9.0	1951	23.4	31.10.1968	-1.6	30.10.1991	
Bad Marienberg	555	1029.3	leicht bew.	E	24	-0.2	-1.5	8.0	3.0	-0.4	-3	9.5	1963	19.3	21.10.1969	-2.7	30.10.1991	
Gießen	195	1030.4																